

Atlas cartographique des zones d'expansion de crues (ZEC) du bassin Martinique

Fiche de synthèse par zone d'expansion de crue – Août 2017



CIRAD	Centre de Coopération Internationale en Recherche Agronomique pour le Développement
DAAF	Direction de l'Alimentation, de l'Agriculture et de la Forêt
IGN	Institut National de l'Information Géographique et Forestière
ODE	Office De l'Eau
PAPI	Programme d'Actions de Prévention des Inondations
PDM	Programme De Mesures
PNR	Parc Naturel Régional
PPRI	Plan de Prévention des Risques d'Inondation
RB	Réserve Biologique
RPG	Registre Parcellaire Graphique
SDAGE	Schéma Directeur d'Aménagement et de Gestion des Eaux
SIG	Système d'Information Géographique
SLGRI	Stratégie Locale de Gestion des Risques d'Inondation
SN	Site Naturel
ZEC	Zone d'Expansion des Crues
ZNIEFF	Zone Naturelle d'Intérêt Ecologique Faunistique et Floristique
ZSI	Zone de Sur-Inondation

Guide de lecture

Ci-contre (fig. 1), un modèle de fiche ZEC détaillé.

Ces fiches ZEC sont unitaires. Elles se rapportent à la BD Carthage, au RPG ou à la BD Topo®. Elles donnent des informations sur les caractéristiques géomorphologiques des zones d'expansion de crues identifiées.

Les fiches sont regroupées en fonction de leur type :

- « Agricole et naturel » ;
- « plan d'eau » ;
- « terrain de sport ».

Le tableau ci-dessous récapitule le type de ZEC par bassin versant

Bassins versants		Types de ZEC		
		Agricole et naturel	Plan d'eau	Terrain de sport
Bassins versants	La Lézarde	74	20	3
	Rivière Salée	66	27	3
	Rivière Pilote	19	3	3
	Sainte-Marie	31	2	1
	Desroses	17	2	1

Présence de chlordécone (rouge : présence, gris : pas d'information)

Identifiant de la ZEC : **ZEC/ZSI 1-221**

Nom du bassin versant : **Sainte Marie**

Surface de la ZEC : **795 ha**

Numéro de secteur : **Bassin versant : Sainte Marie**

Identifiant de la parcelle, plan d'eau terrain

Carte de la ZEC en Scan 25

Identifiants plan d'eau, parcelle, terrain (BD_CARTHAGE, RPG, BD_TOPO) :

Commentaires :

Caractéristique spécifique à la ZEC

Situation du Bassin versant

Situation de la ZEC et du centre bourg

Occupation des sols autour de la ZEC :

prairies	
vergers	
marais	
bois	
zones d'activités	
zones d'habitat	
zones d'activités (industrielles ou commerciales)	
zones d'habitat (ou ferroviaire)	
zones d'habitat (ou ferroviaire)	
autres :	

Activités principales et usages :

Dans la ZEC :

Agriculture/élevage/culture	X
Pêche	
Chasse	
Tourisme/loisir	
Urbanisation	
Élevage/pâturage	
Sport	
Autres :	

Autour de la ZEC :

Agriculture/élevage/culture	
Routes et voies ferrées/industrie	
Chasse	
Tourisme/loisir	
Urbanisation	
Élevage/pâturage	
Pêche	
Autres :	

Submersion

Totalement submergée	
Partiellement submergée	X

Alimentation de la ZEC :

Cours d'eau	X
Source	
Nappe	
Précipitation	X
Plan d'eau	X
Ruissement diffus	X

Sortie d'eau :

Évaporation	X
Fosse	X
Cours d'eau	X
Nappe	X
Plan d'eau	X
Pompage/drainage	

Intérêt pour la biodiversité

Type de protection : ZM

Figure 1 : Fiche identité explicative

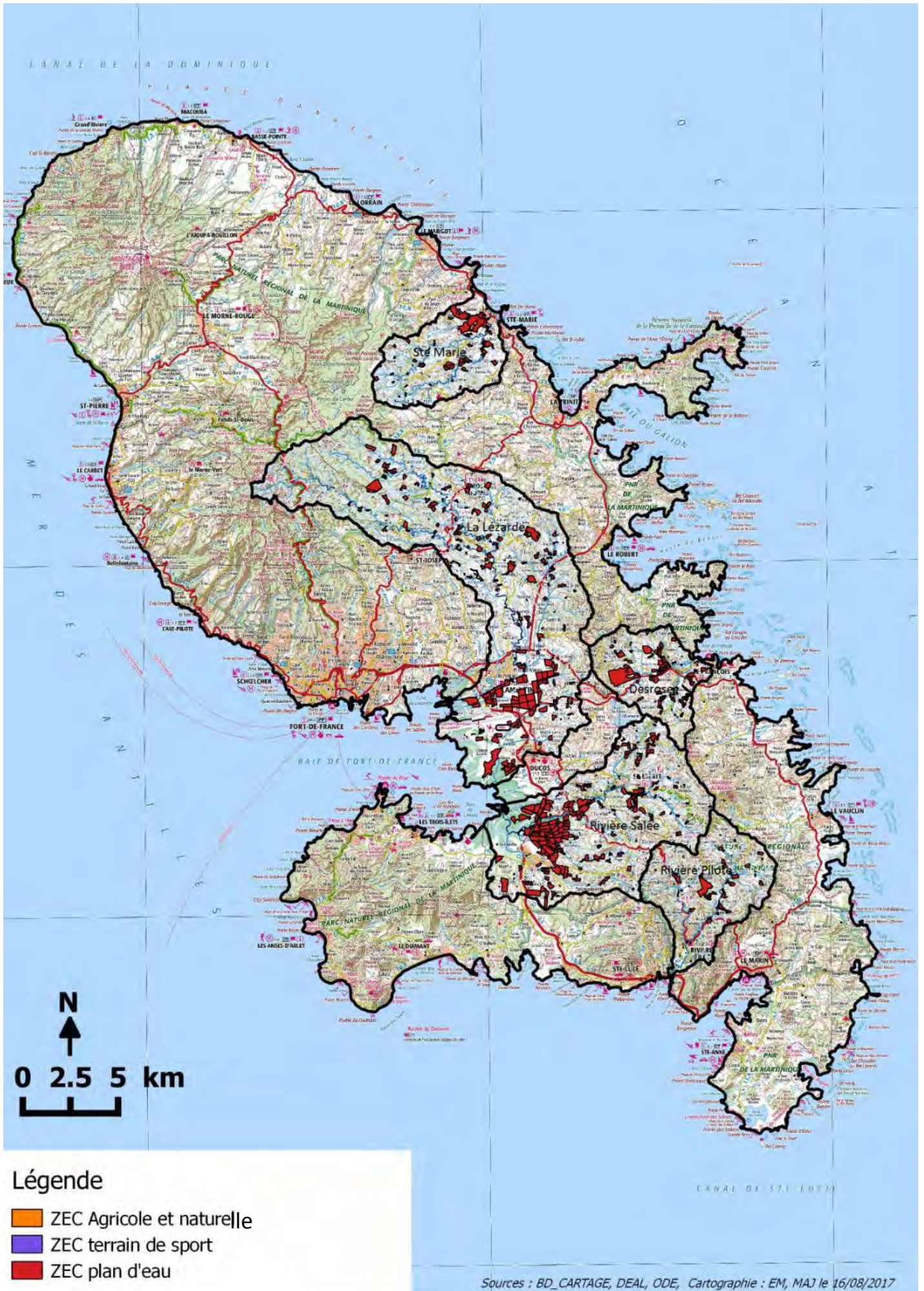


Figure 2 : Zones d'expansion de crues sur les bassins versants étudiés en Martinique

Fiches Zones d'Expansion de Crues



Bassin versant de La Lézarde



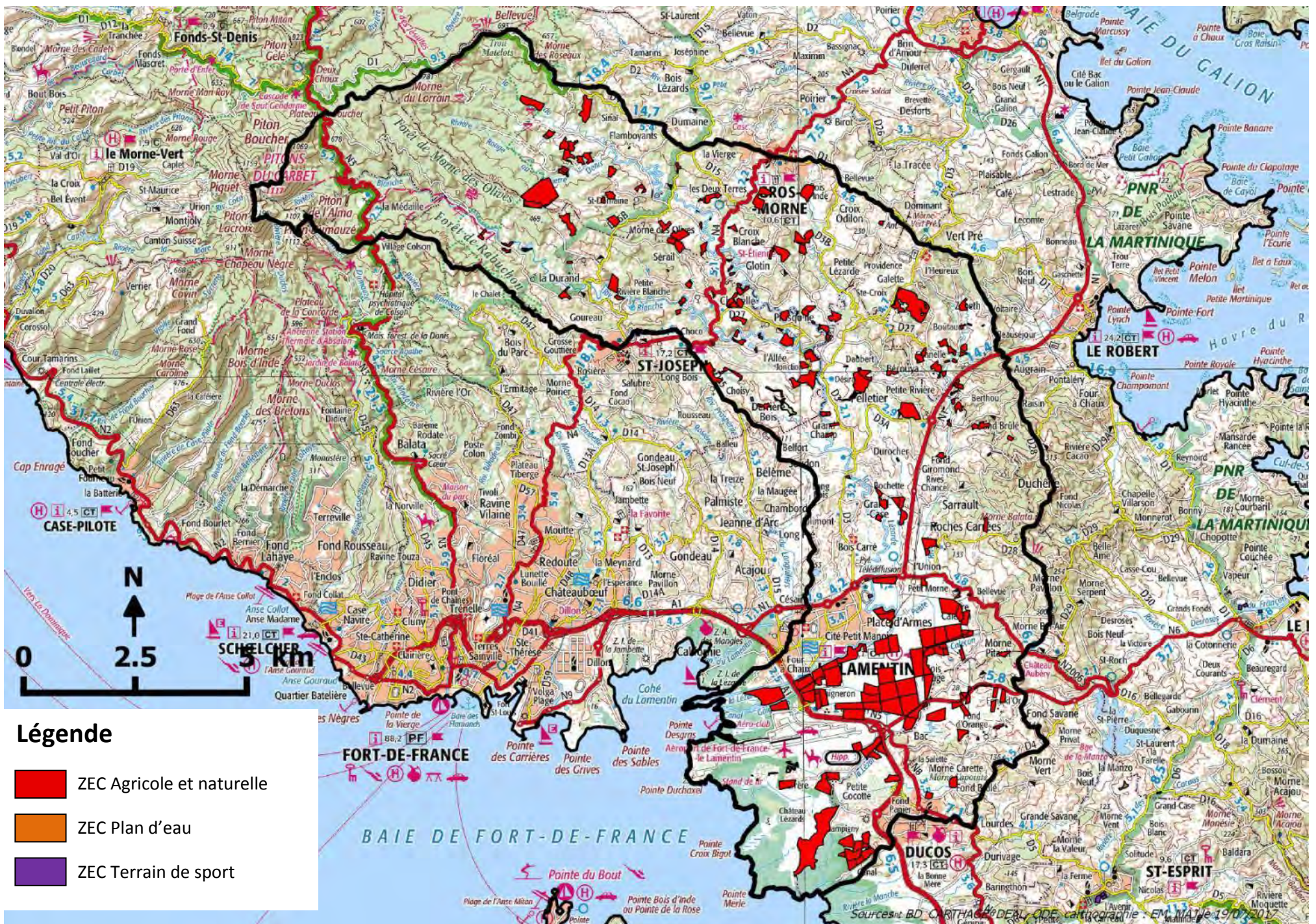
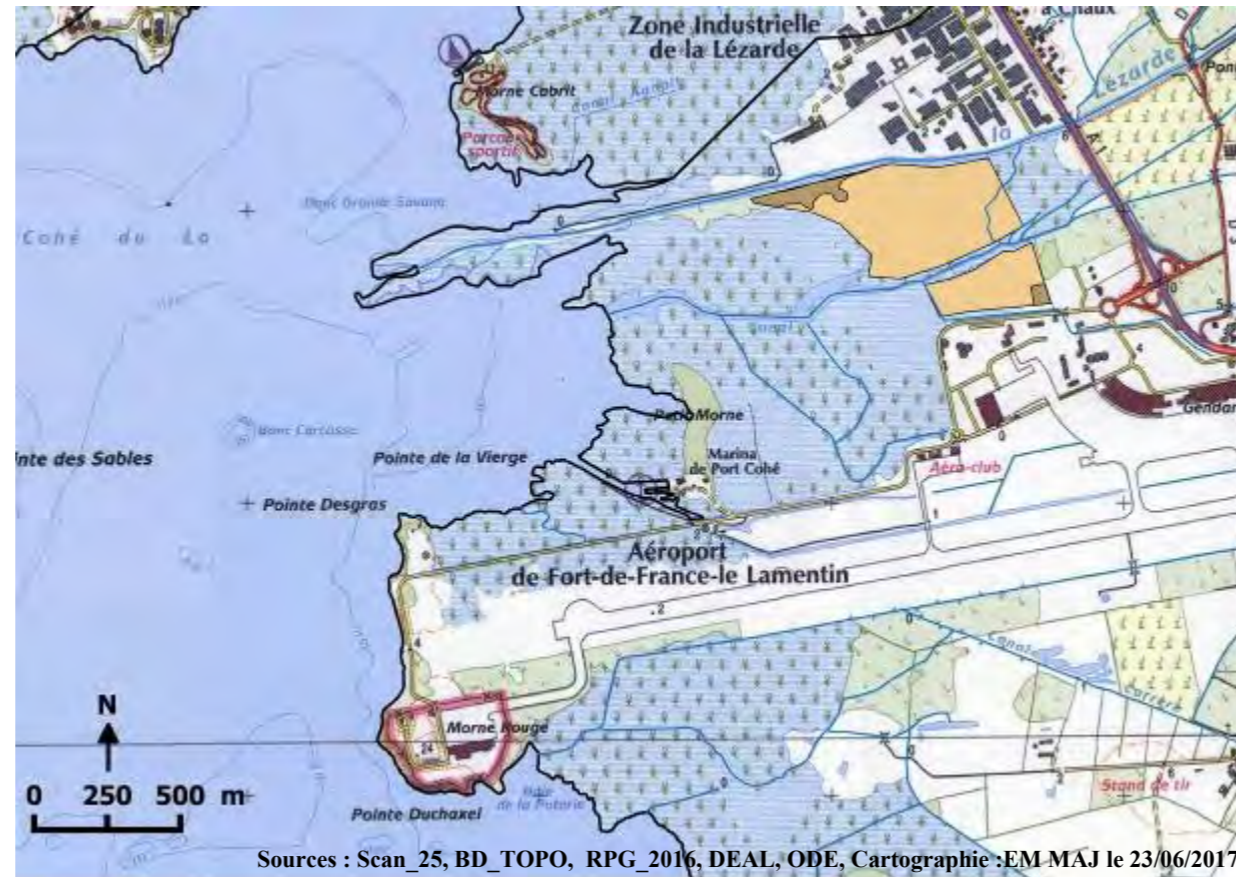
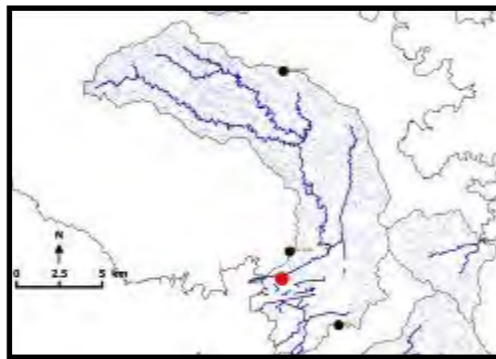
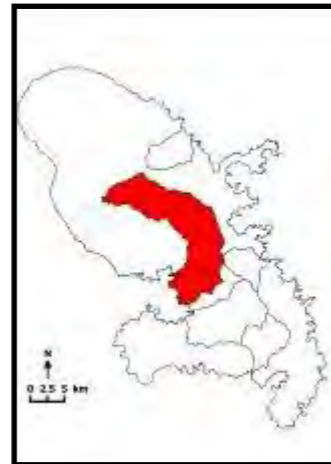


Figure 3 : Zones d'expansion de crues sur le bassin versant de La Lézarde

Bassin versant de La Lézarde

ZEC de type « agricole et naturel »





Sources : Scan_25, BD_TOPO, RPG_2016, DEAL, ODE, Cartographie :EM-MAJ le 23/06/2017

Identifiants parcelle (RPG, 2016) : 4973, 4974

Commentaires :

Occupation des sols autour de la ZEC :

prairies		extraction de matériaux	
vergers		espace vert urbain	
maraîchage		équipement sportif de loisir	
bois	x	réseau de plans d'eau	
tissus urbain		zone d'activité (industrielle ou commerciale)	X
jardin		réseau routier (ou ferroviaire)	X
culture		décharge sauvage	
		autre :	X

Activités principales et usages :

Dans la ZEC :		Autour de la ZEC :	
Agriculture/élevage/culture	x	Agriculture/élevage/culture	x
pêche		routes et voies ferrées/industrie	X
chasse		chasse	
tourisme/loisir		tourisme/loisir	X
pas d'activité		urbanisation	X
sport		élevage/pâturage	
Autres :		pêche	x
		pas d'activité	
		autre :	X

Submersion

Totalement submergée	
Partiellement submergée	x

Alimentation de la ZEC :

Sortie d'eau :

cours d'eau	X	évaporation	X
source		fossé	X
nappe	x	cours d'eau	X
précipitation	X	nappe	x
plan d'eau		plan d'eau	
ruissellement diffus	X	pompage/drainage	

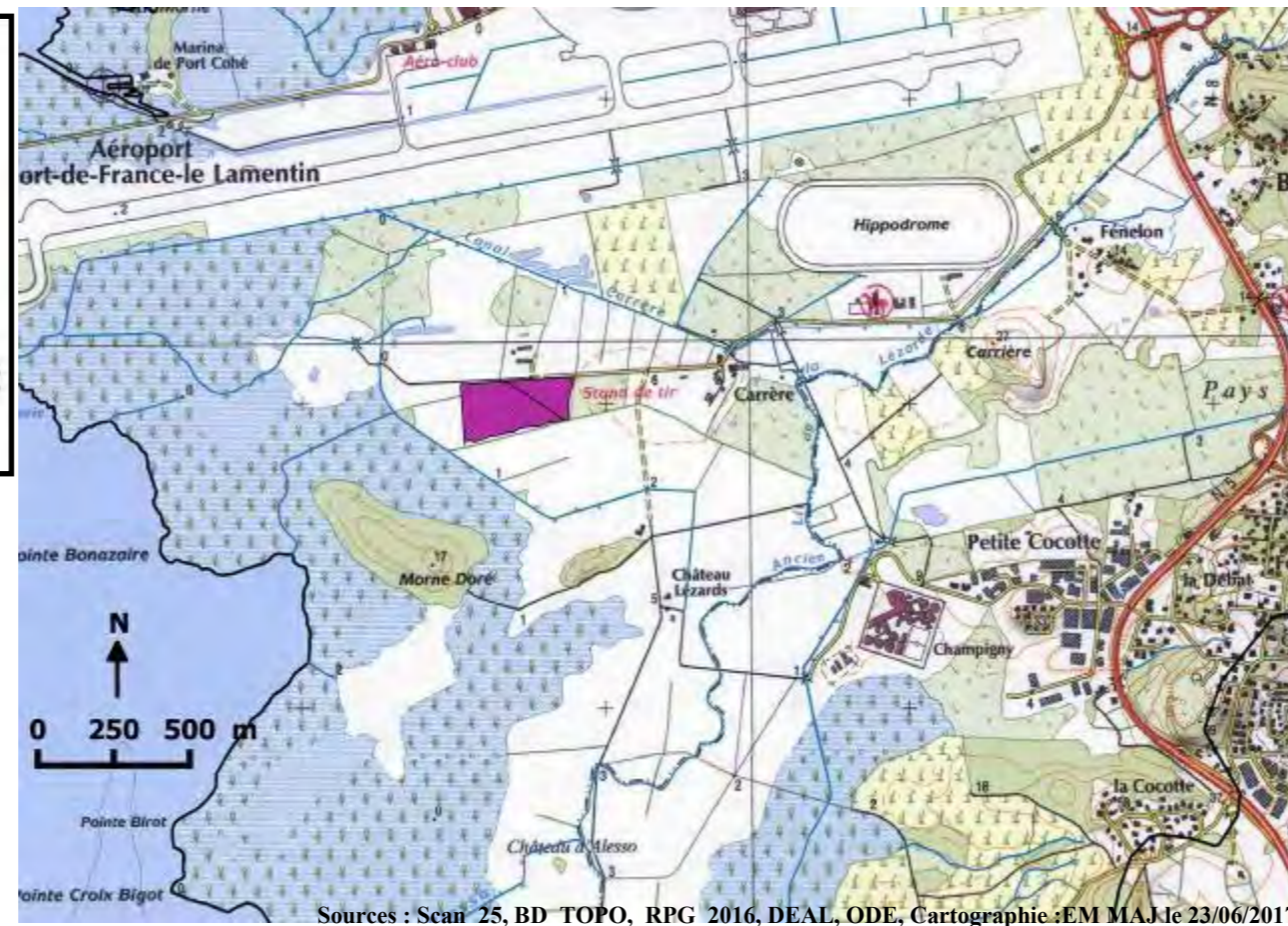
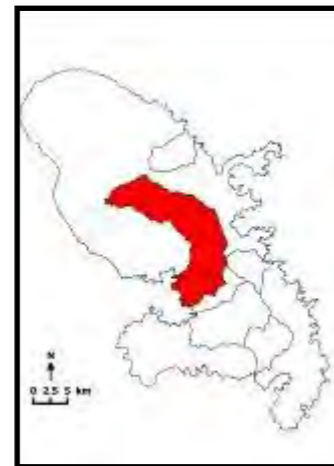
Interêt pour la biodiversité

Type de protection : PNRM



ZEC/ZSI n°2 Secteur 254 Bassin versant : Lézarde

Surface : 58ha



Sources : Scan_25, BD_TOPO, RPG_2016, DEAL, ODE, Cartographie:EM MAJ le 23/06/2017

Identifiants parcelle (RPG, 2016) : 2313

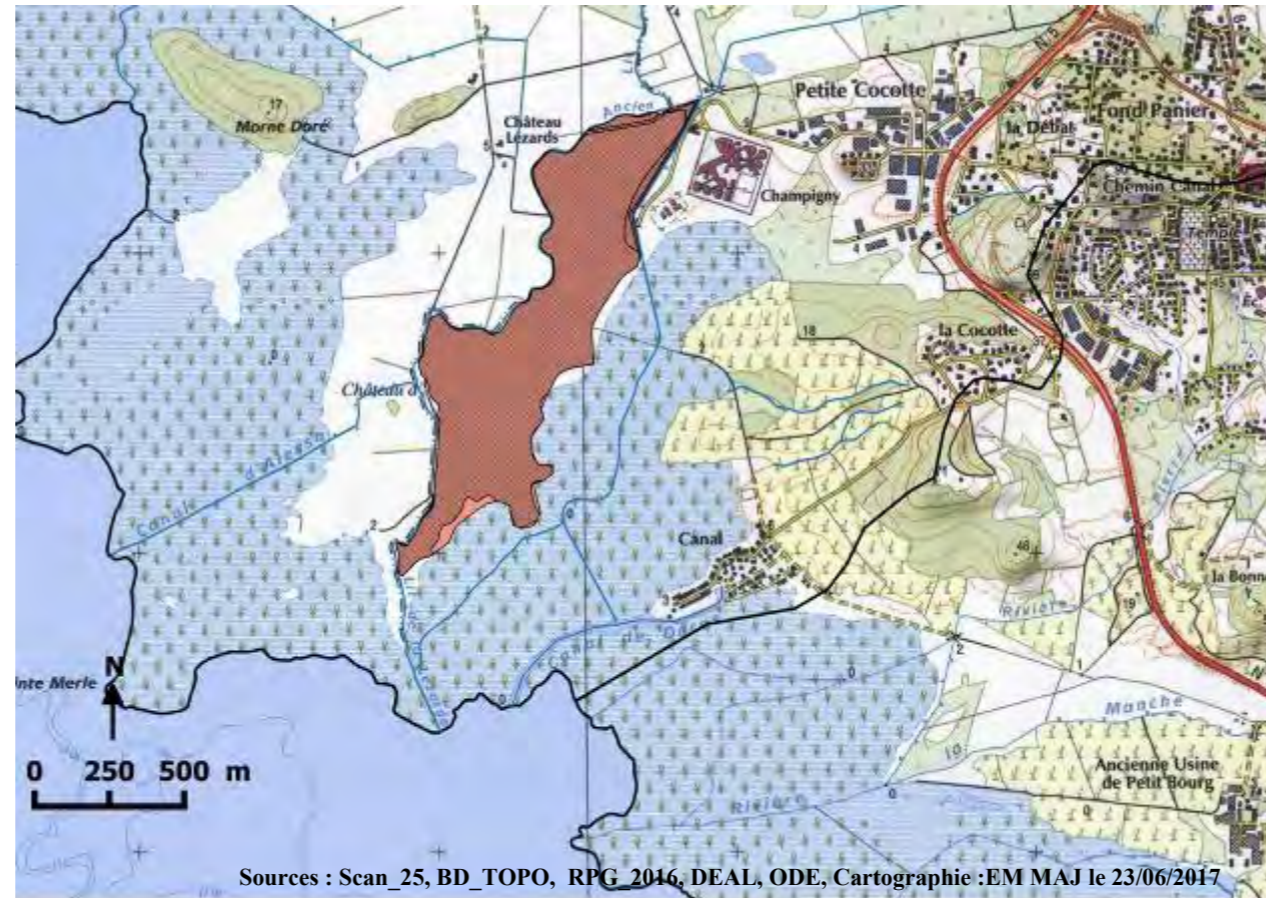
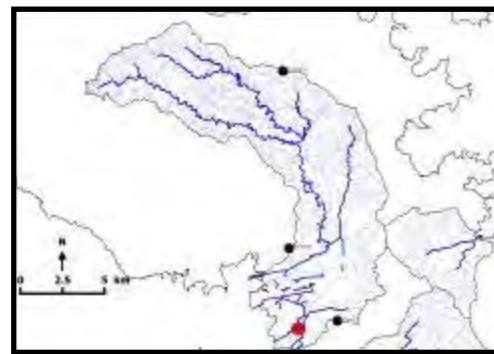
Commentaires :

Occupation des sols autour de la ZEC :			
prairies	X	extraction de matériaux	
vergers		espace vert urbain	
maraîchage		équipement sportif de loisir	
bois		réseau de plans d'eau	
tissus urbain		zone d'activité (industrielle ou commerciale)	
jardin	X	réseau routier (ou ferroviaire)	X
culture	X	décharge sauvage	
		autre :	
Activités principales et usages :			
Dans la ZEC :		Autour de la ZEC :	
Agriculture/élevage/culture	x	Agriculture/élevage/culture	x
pêche		routes et voies ferrées/industrie	X
chasse		chasse	
tourisme/loisir		tourisme/loisir	X
pas d'activité		urbanisation	x
sport		élevage/pâturage	
Autres :		pêche	
		pas d'activité	
		autre :	

Submersion			
-			
Totalement submergée			
Partiellement submergée		x	
Alimentation de la ZEC :		Sortie d'eau :	
cours d'eau	X	évaporation	X
source		fossé	X
nappe	x	cours d'eau	X
précipitation	X	nappe	x
plan d'eau		plan d'eau	
ruissellement diffus	X	pompage/drainage	
Interêt pour la biodiversité			
Type de protection : PNRM			



ZEC/ZSI n°3 Secteur 254 Bassin versant : Lézarde Surface : 504ha



Identifiants parcelle (RPG, 2016) : 4970

Commentaires :

Occupation des sols autour de la ZEC :

prairies	X	extraction de matériaux	
vergers		espace vert urbain	
maraîchage		équipement sportif de loisir	
bois		réseau de plans d'eau	
tissus urbain		zone d'activité (industrielle ou commerciale)	X
jardin		réseau routier (ou ferroviaire)	X
culture	X	décharge sauvage	
		autre :	

Activités principales et usages :

Dans la ZEC :		Autour de la ZEC :	
Agriculture/élevage/culture	x	Agriculture/élevage/culture	x
pêche		routes et voies ferrées/industrie	X
chasse		chasse	
tourisme/loisir		tourisme/loisir	X
pas d'activité		urbanisation	X
sport		élevage/pâturage	
Autres :		pêche	
		pas d'activité	
		autre :	

Submersion

Totalement submergée	
Partiellement submergée	x

Alimentation de la ZEC :

Sortie d'eau :

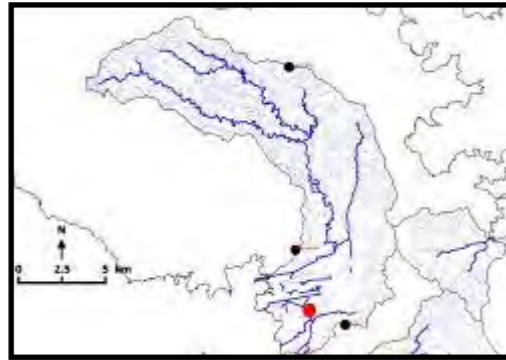
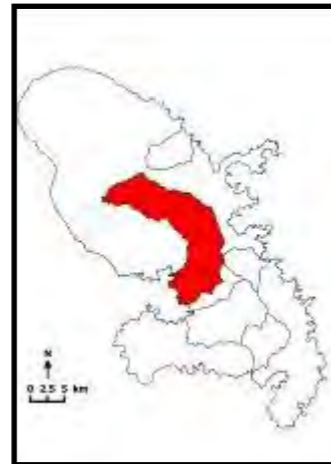
cours d'eau	X	évaporation	X
source		fossé	X
nappe	x	cours d'eau	X
précipitation	X	nappe	x
plan d'eau		plan d'eau	
ruissellement diffus	X	pompage/drainage	

Interêt pour la biodiversité

Type de protection : PNRM, ZH



ZEC/ZSI n°4 Secteur 254 Bassin versant : Lézarde Surface : 140ha



Sources : Scan 25, BD_TOPO, RPG 2016, DEAL, ODE, Cartographie :EM.MAJ le 23/06/2017

Identifiants parcelle (RPG, 2016) : 6393, 6394

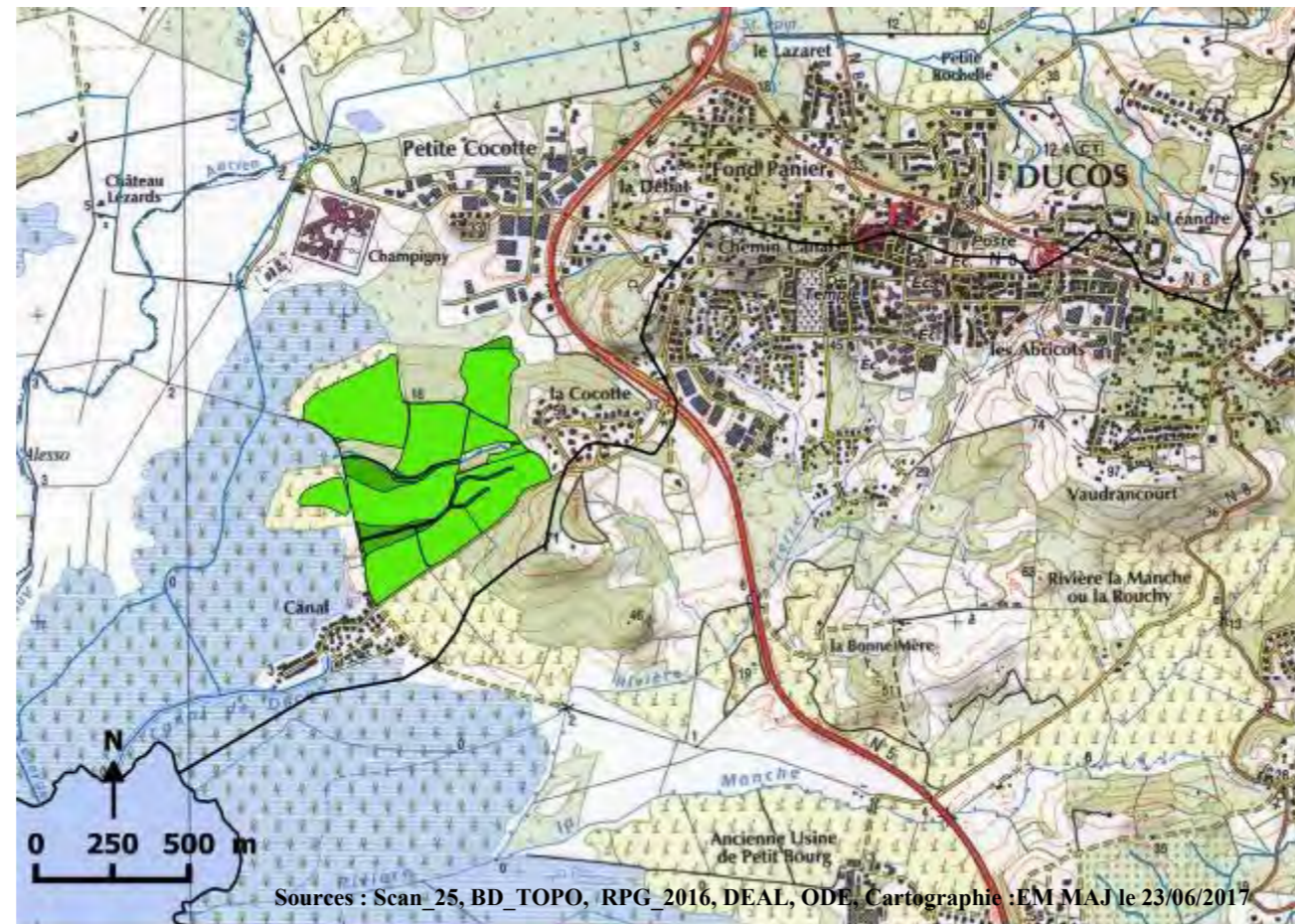
Commentaires :

Occupation des sols autour de la ZEC :		
prairies	X	extraction de matériaux
vergers		espace vert urbain
maraîchage		équipement sportif de loisir
bois		réseau de plans d'eau
tissus urbain		zone d'activité (industrielle ou commerciale)
jardin		réseau routier (ou ferroviaire)
culture	X	décharge sauvage
		autre :
Activités principales et usages :		
<u>Dans la ZEC :</u>		<u>Autour de la ZEC :</u>
Agriculture/élevage/culture	x	Agriculture/élevage/culture
pêche		routes et voies ferrées/industrie
chasse		chasse
tourisme/loisir		tourisme/loisir
pas d'activité		urbanisation
sport		élevage/pâturage
Autres :		pêche
		pas d'activité
		autre :

Submersion			
-			
Totalement submergée			
Partiellement submergée	x		
Alimentation de la ZEC :		Sortie d'eau :	
cours d'eau	X	évaporation	X
source		fossé	X
nappe	x	cours d'eau	X
précipitation	X	nappe	x
plan d'eau		plan d'eau	
ruissellement diffus	X	pompage/drainage	
Interêt pour la biodiversité			
Type de protection : PNRM			



ZEC/ZSI n°5 Secteur 254 Bassin versant : Lézarde Surface : 349ha



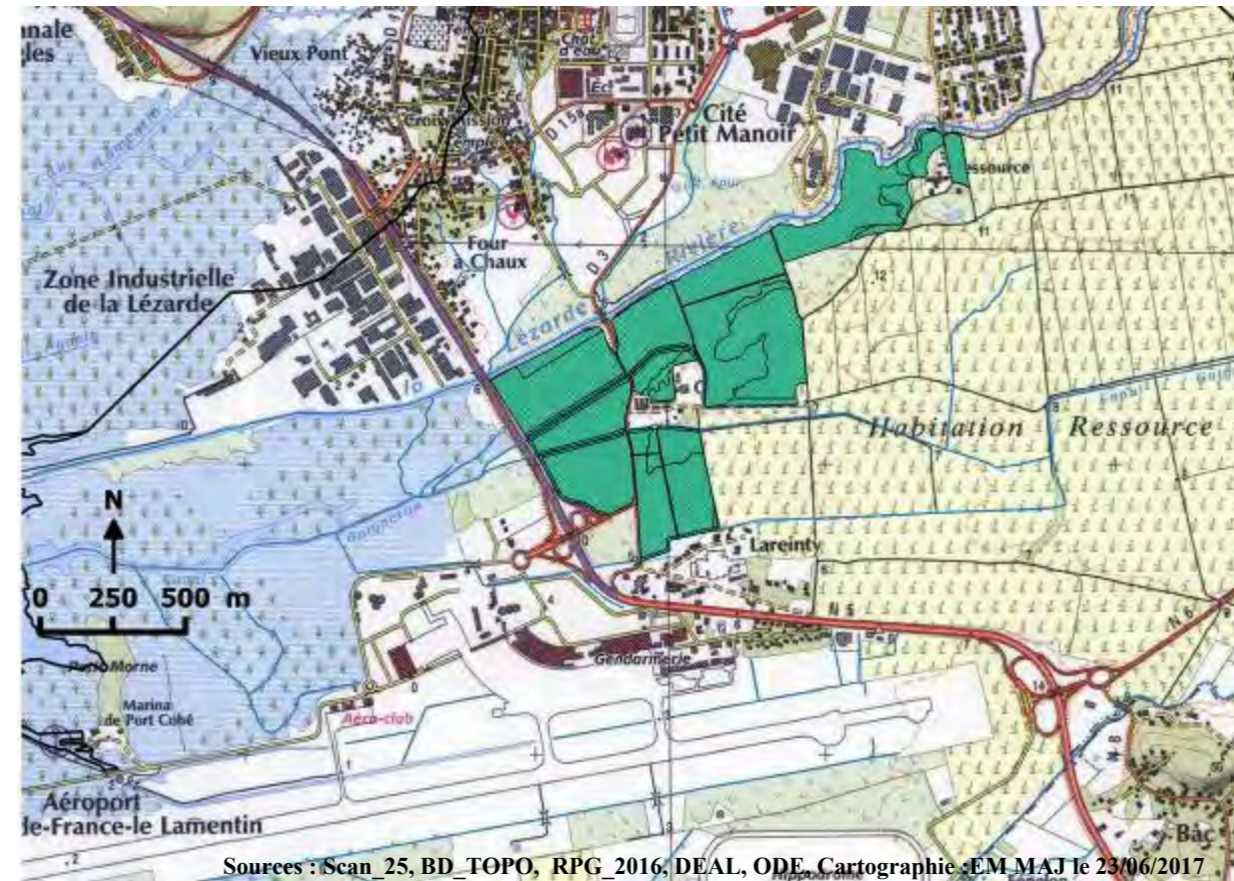
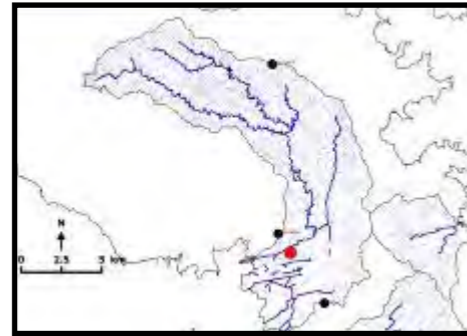
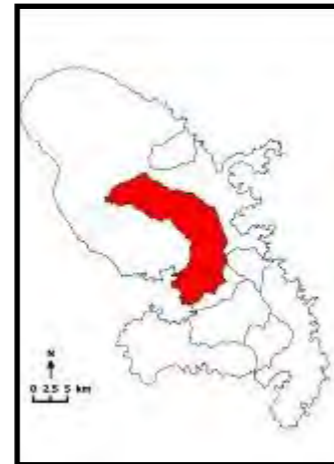
Sources : Scan_25, BD_TOPO, RPG_2016, DEAL, ODE, Cartographie :EM MAJ le 23/06/2017

Identifiants parcelle (RPG, 2016) : 3221, 3217, 3145, 3220, 3226, 3228, 3215, 3216, 3150

Commentaires :

Occupation des sols autour de la ZEC :			
prairies	X	extraction de matériaux	
vergers		espace vert urbain	
maraîchage		équipement sportif de loisir	
bois		réseau de plans d'eau	
tissus urbain	x	zone d'activité (industrielle ou commerciale)	X
jardin		réseau routier (ou ferroviaire)	x
culture	X	décharge sauvage	
		autre :	
Activités principales et usages :			
Dans la ZEC :		Autour de la ZEC :	
Agriculture/élevage/culture	x	Agriculture/élevage/culture	x
pêche		routes et voies ferrées/industrie	X
chasse		chasse	
tourisme/loisir		tourisme/loisir	
pas d'activité		urbanisation	x
sport		élevage/pâturage	x
Autres :		pêche	
		pas d'activité	
		autre :	

Submersion			
Totalement submergée			
Partiellement submergée	x		
Alimentation de la ZEC :		Sortie d'eau :	
cours d'eau	X	évaporation	X
source		fossé	X
nappe	x	cours d'eau	X
précipitation	X	nappe	x
plan d'eau		plan d'eau	
ruissellement diffus	X	pompage/drainage	
Interêt pour la biodiversité			
Type de protection :			



Sources : Scan 25, BD_TOPO, RPG_2016, DEAL, ODE, Cartographie : EM_MAJ le 23/06/2017

Identifiants parcelle (RPG, 2016) : 2343, 2330, 2340, 3536, 3453, 3460, 3540, 2415, 2331, 2326, 2338, 3468, 3466

Commentaires :

Occupation des sols autour de la ZEC :

prairies	X	extraction de matériaux	
vergers		espace vert urbain	
maraîchage		équipement sportif de loisir	
bois		réseau de plans d'eau	
tissus urbain	x	zone d'activité (industrielle ou commerciale)	X
jardin		réseau routier (ou ferroviaire)	x
culture	X	décharge sauvage	
		autre :	

Activités principales et usages :

Dans la ZEC :		Autour de la ZEC :	
Agriculture/élevage/culture	x	Agriculture/élevage/culture	x
pêche		routes et voies ferrées/industrie	X
chasse		chasse	
tourisme/loisir		tourisme/loisir	
pas d'activité		urbanisation	x
sport		élevage/pâturage	x
Autres :		pêche	
		pas d'activité	
		autre :	

Submersion

Totalement submergée	
Partiellement submergée	x

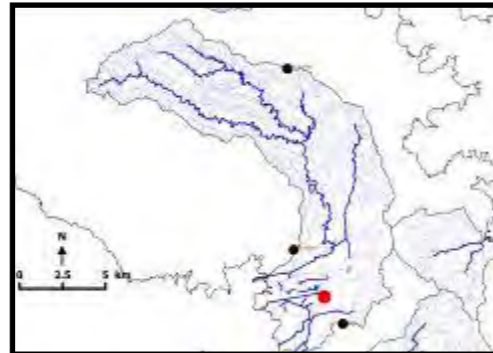
Alimentation de la ZEC :

Sortie d'eau :

cours d'eau	X	évaporation	X
source		fossé	X
nappe	x	cours d'eau	X
précipitation	X	nappe	x
plan d'eau		plan d'eau	
ruissellement diffus	X	pompage/drainage	

Interêt pour la biodiversité

Type de protection :



Sources : Scan_25; BD TOPO, RPG 2016, DEAL, ODE, Cartographie : E.M.M.A.J le 23/06/2017

Identifiants parcelle (RPG, 2016) : 3554, 2418, 1344, 4073

Commentaires :

Occupation des sols autour de la ZEC :

prairies	X	extraction de matériaux	
vergers		espace vert urbain	
maraîchage		équipement sportif de loisir	x
bois		réseau de plans d'eau	
tissus urbain	x	zone d'activité (industrielle ou commerciale)	X
jardin		réseau routier (ou ferroviaire)	x
culture	X	décharge sauvage	
		autre :	

Activités principales et usages :

Dans la ZEC :		Autour de la ZEC :	
Agriculture/élevage/culture	x	Agriculture/élevage/culture	x
pêche		routes et voies ferrées/industrie	X
chasse		chasse	
tourisme/loisir		tourisme/loisir	x
pas d'activité		urbanisation	x
sport		élevage/pâturage	x
Autres :		pêche	
		pas d'activité	
		autre :	

Submersion

Totalement submergée	
Partiellement submergée	x

Alimentation de la ZEC :

Sortie d'eau :

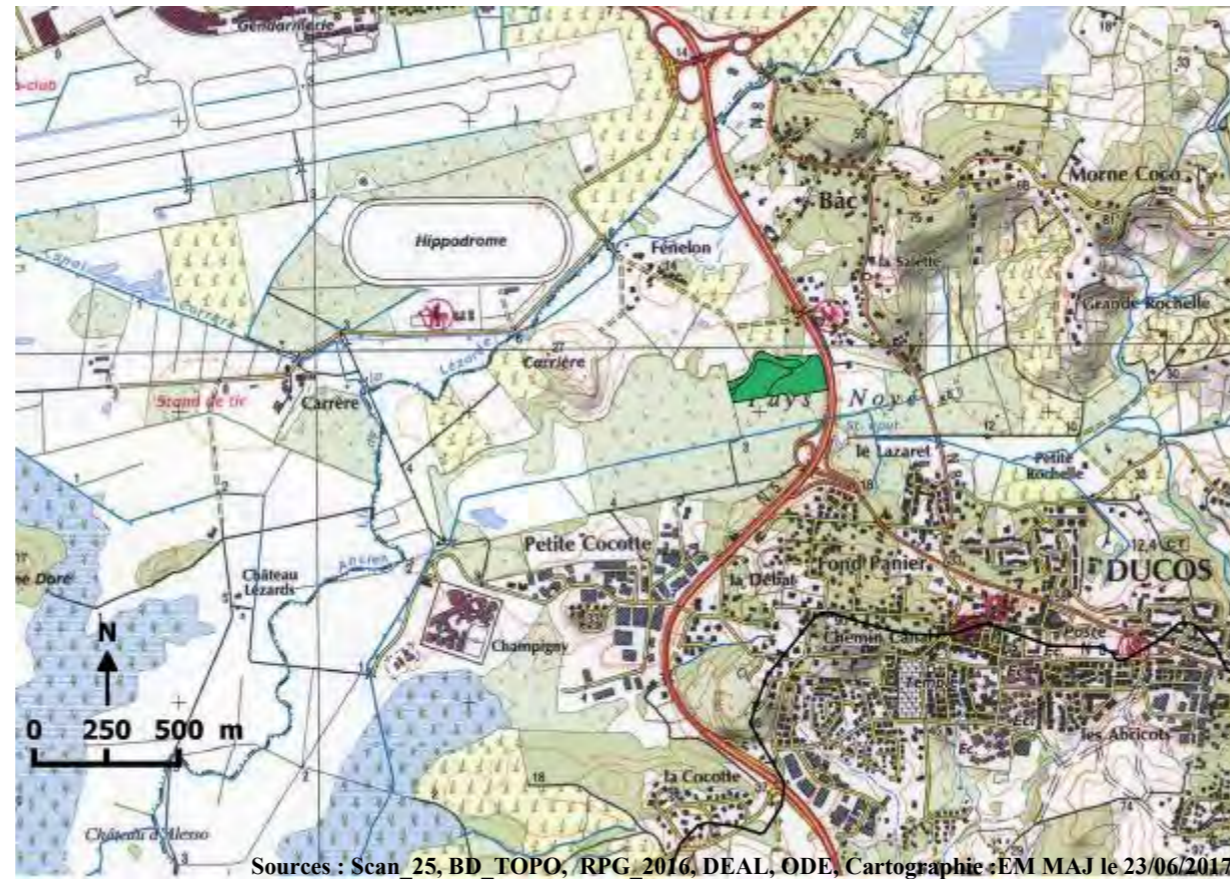
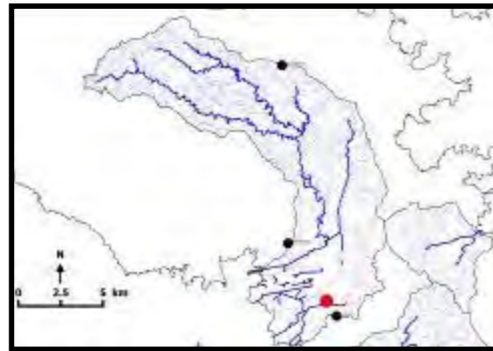
cours d'eau	X	évaporation	X
source		fossé	X
nappe	x	cours d'eau	X
précipitation	X	nappe	x
plan d'eau		plan d'eau	
ruissellement diffus	X	pompage/drainage	

Interêt pour la biodiversité

Type de protection :



ZEC/ZSI n°8 Secteur 254 Bassin versant : Lézarde Surface : 40ha



Sources : Scan_25, BD_TOPO, RPG, 2016, DEAL, ODE, Cartographie : EM MAJ le 23/06/2017

Identifiants parcelle (RPG, 2016) : 228

Commentaires :

Occupation des sols autour de la ZEC :

prairies	X	extraction de matériaux	
vergers		espace vert urbain	
maraîchage		équipement sportif de loisir	
bois		réseau de plans d'eau	
tissus urbain	x	zone d'activité (industrielle ou commerciale)	X
jardin		réseau routier (ou ferroviaire)	x
culture	X	décharge sauvage	
		autre :	

Activités principales et usages :

Dans la ZEC :		Autour de la ZEC :	
Agriculture/élevage/culture	x	Agriculture/élevage/culture	x
pêche		routes et voies ferrées/industrie	X
chasse		chasse	
tourisme/loisir		tourisme/loisir	x
pas d'activité		urbanisation	x
sport		élevage/pâturage	x
Autres :		pêche	
		pas d'activité	
		autre :	

Submersion

Totalement submergée	
Partiellement submergée	x

Alimentation de la ZEC :

Sortie d'eau :

cours d'eau	X	évaporation	X
source		fossé	X
nappe	x	cours d'eau	X
précipitation	X	nappe	x
plan d'eau		plan d'eau	
ruissellement diffus	X	pompage/drainage	

Interêt pour la biodiversité

Type de protection : ZH



ZEC/ZSI n°9 Secteur 254 Bassin versant : Lézarde Surface : 21ha



Identifiants parcelle (RPG, 2016) : 1073

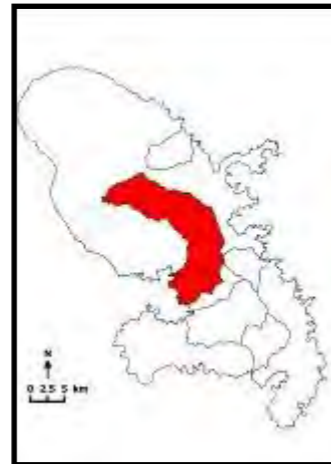
Commentaires :

Occupation des sols autour de la ZEC :			
prairies	X	extraction de matériaux	
vergers		espace vert urbain	
maraîchage		équipement sportif de loisir	
bois		réseau de plans d'eau	
tissus urbain	x	zone d'activité (industrielle ou commerciale)	X
jardin		réseau routier (ou ferroviaire)	x
culture	X	décharge sauvage	
		autre :	
Activités principales et usages :			
Dans la ZEC :		Autour de la ZEC :	
Agriculture/élevage/culture	x	Agriculture/élevage/culture	x
pêche		routes et voies ferrées/industrie	X
chasse		chasse	
tourisme/loisir		tourisme/loisir	x
pas d'activité		urbanisation	x
sport		élevage/pâturage	x
Autres :		pêche	
		pas d'activité	
		autre :	

Submersion			
-			
Totalemment submergée			
Partiellement submergée		x	
Alimentation de la ZEC :		Sortie d'eau :	
cours d'eau	X	évaporation	X
source		fossé	X
nappe	x	cours d'eau	X
précipitation	X	nappe	x
plan d'eau		plan d'eau	
ruissellement diffus	X	pompage/drainage	
Interêt pour la biodiversité			
Type de protection :			



ZEC/ZSI n°10 Secteur 254 Bassin versant : Lézarde Surface : 38ha



Sources : Scan_25, BD TOPO, RPG_2016, DEAL, ODE, Cartographie : EM-MAJ le 23/06/2017

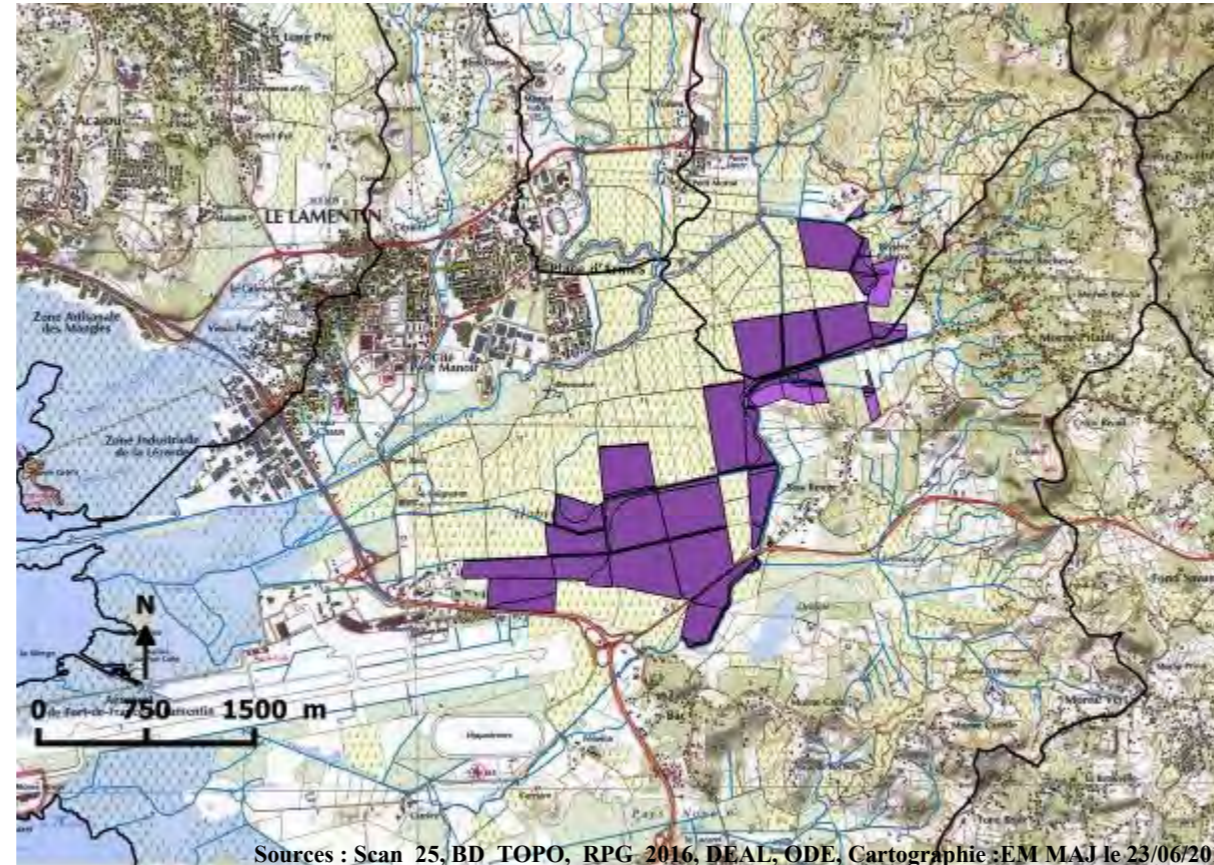
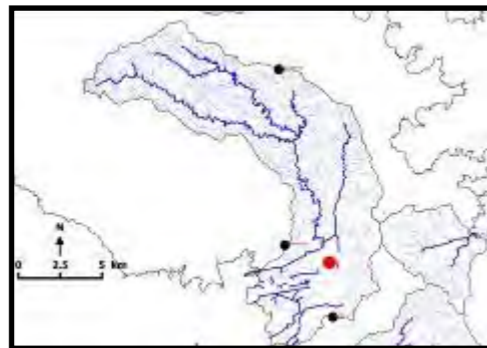
Identifiants parcelle (RPG, 2016) : 4286

Commentaires :

Occupation des sols autour de la ZEC :			
prairies	X	extraction de matériaux	
vergers		espace vert urbain	
maraîchage		équipement sportif de loisir	
bois		réseau de plans d'eau	
tissus urbain	x	zone d'activité (industrielle ou commerciale)	X
jardin		réseau routier (ou ferroviaire)	x
culture	X	décharge sauvage	
		autre :	
Activités principales et usages :			
Dans la ZEC :		Autour de la ZEC :	
Agriculture/élevage/culture	x	Agriculture/élevage/culture	x
pêche		routes et voies ferrées/industrie	X
chasse		chasse	
tourisme/loisir		tourisme/loisir	x
pas d'activité		urbanisation	x
sport		élevage/pâturage	x
Autres :		pêche	
		pas d'activité	
		autre :	
Submersion			
-			
Totalemment submergée			
Partiellement submergée		x	
Alimentation de la ZEC :		Sortie d'eau :	
cours d'eau	X	évaporation	X
source		fossé	X
nappe	x	cours d'eau	X
précipitation	X	nappe	x
plan d'eau		plan d'eau	
ruissellement diffus	X	pompage/drainage	
Interêt pour la biodiversité			
Type de protection :			



ZEC/ZSI n°11 Secteur 253-254 Bassin versant : Lézarde Surface : 2240ha



Sources : Scan_25, BD_TOPO, RPG_2016, DEAL, ODE, Cartographie :EM MAJ le 23/06/2017

Identifiants parcelle (RPG, 2016) : 3553, 2424, 3457, 3549, 3376, 3551, 1720, 2042, 3374, 2344, 4507, 3450, 3546, 3553, 4508, 2416, 3705, 2335, 2337, 3535, 3467, 4413, 3370, 3456, 2347, 3544, 3368, 3371, 3549, 2414, 3469, 400, 1779, 2042

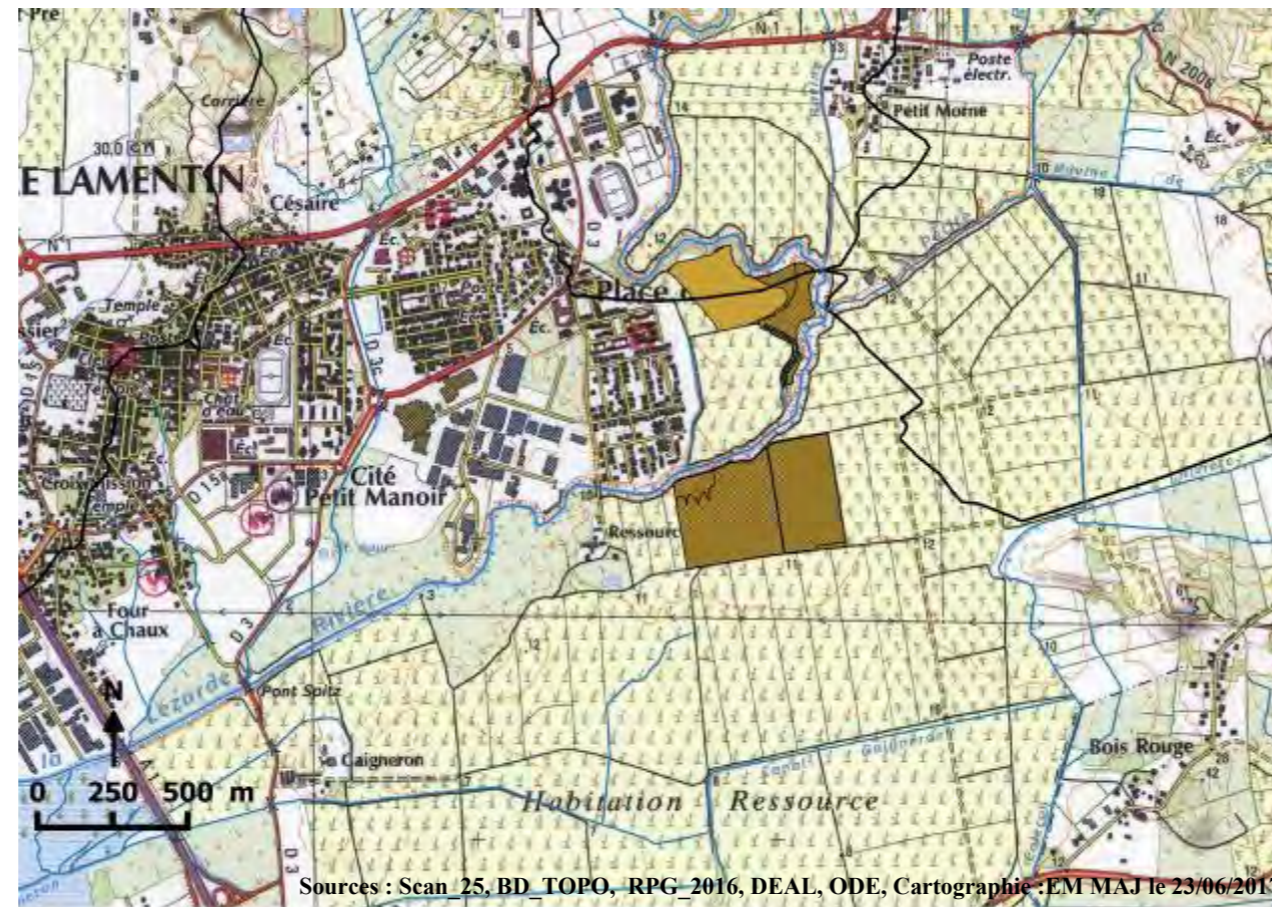
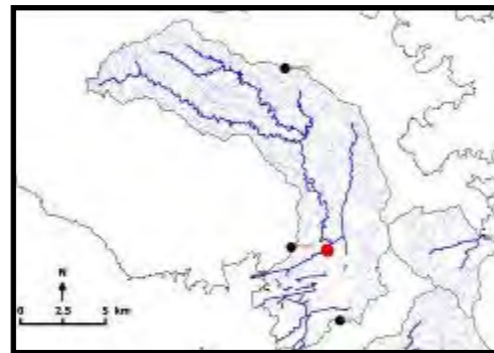
Commentaires :

Occupation des sols autour de la ZEC :			
prairies	X	extraction de matériaux	
vergers		espace vert urbain	
maraîchage		équipement sportif de loisir	
bois		réseau de plans d'eau	
tissus urbain	x	zone d'activité (industrielle ou commerciale)	X
jardin		réseau routier (ou ferroviaire)	x
culture	X	décharge sauvage	
		autre :	
Activités principales et usages :			
Dans la ZEC :		Autour de la ZEC :	
Agriculture/élevage/culture	x	Agriculture/élevage/culture	x
pêche		routes et voies ferrées/industrie	X
chasse		chasse	
tourisme/loisir		tourisme/loisir	
pas d'activité		urbanisation	x
sport		élevage/pâturage	x
Autres :		pêche	
		pas d'activité	
		autre :	

Submersion			
-			
Totalemment submergée			
Partiellement submergée	x		
Alimentation de la ZEC :		Sortie d'eau :	
cours d'eau	X	évaporation	X
source		fossé	X
nappe	x	cours d'eau	X
précipitation	X	nappe	x
plan d'eau		plan d'eau	
ruissellement diffus	X	pompage/drainage	
Interêt pour la biodiversité			
Type de protection :			



ZEC/ZSI n°12 Secteur 252-254 Bassin versant : Lézarde Surface : 272ha



Sources : Scan 25, BD_TOPO, RPG_2016, DEAL, ODE, Cartographie : EM MAJ le 23/06/2017

Identifiants parcelle (RPG, 2016) : 5981, 3400, 2336

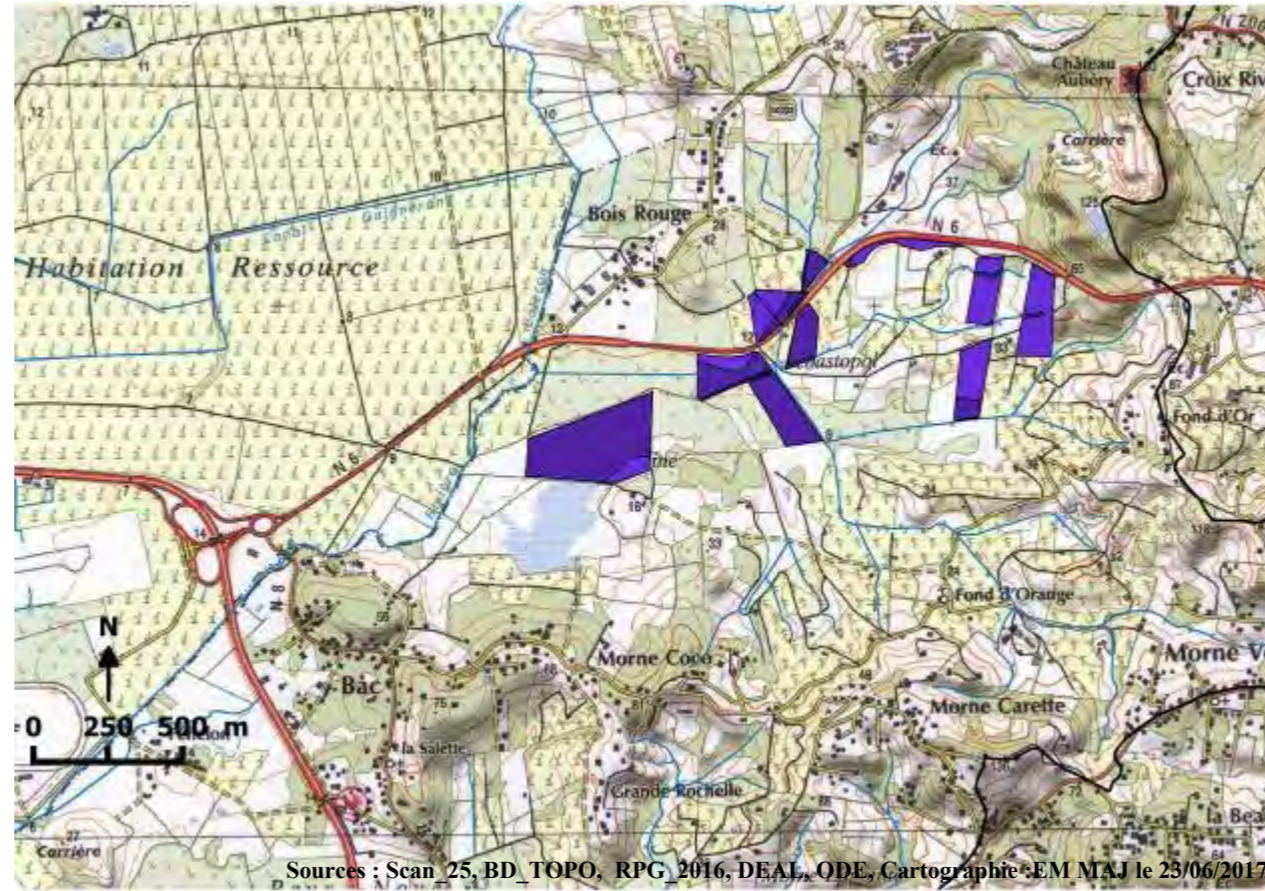
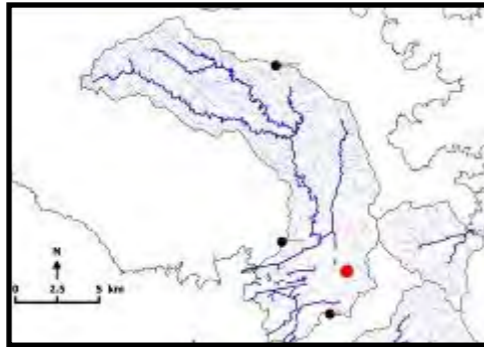
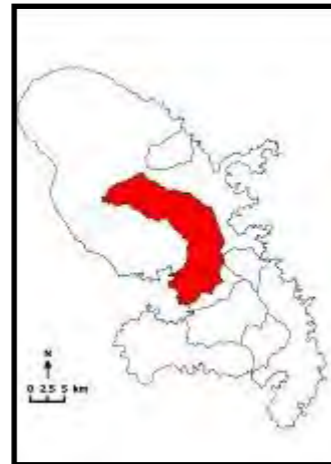
Commentaires :

Occupation des sols autour de la ZEC :			
prairies	X	extraction de matériaux	
vergers		espace vert urbain	
maraîchage		équipement sportif de loisir	X
bois		réseau de plans d'eau	
tissus urbain	x	zone d'activité (industrielle ou commerciale)	
jardin	x	réseau routier (ou ferroviaire)	x
culture	X	décharge sauvage	
		autre :	
Activités principales et usages :			
Dans la ZEC :		Autour de la ZEC :	
Agriculture/élevage/culture	x	Agriculture/élevage/culture	x
pêche		routes et voies ferrées/industrie	X
chasse		chasse	
tourisme/loisir		tourisme/loisir	
pas d'activité		urbanisation	x
sport		élevage/pâturage	x
Autres :		pêche	
		pas d'activité	
		autre :	

Submersion			
-			
Totalement submergée			
Partiellement submergée	x		
Alimentation de la ZEC :		Sortie d'eau :	
cours d'eau	X	évaporation	X
source		fossé	X
nappe	x	cours d'eau	X
précipitation	X	nappe	x
plan d'eau		plan d'eau	
ruissellement diffus	X	pompage/drainage	
Interêt pour la biodiversité			
Type de protection :			



ZEC/ZSI n°13 Secteur 254 Bassin versant : Lézarde Surface : 261ha



Sources : Scan 25, BD TOPO, RPG 2016, DEAL, ODE, Cartographie EM MAJ le 23/06/2017

Identifiants parcelle (RPG, 2016) : 4459, 3013, 4025, 1591, 2319, 3621, 3620, 1657, 999, 2320, 785

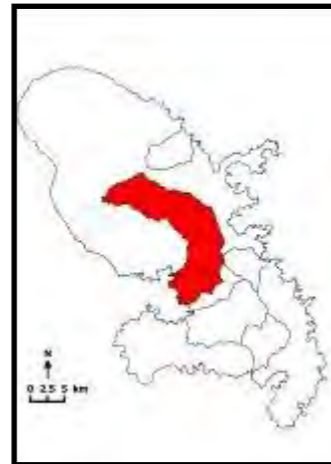
Commentaires :

Occupation des sols autour de la ZEC :			
prairies	X	extraction de matériaux	
vergers		espace vert urbain	
maraîchage		équipement sportif de loisir	
bois		réseau de plans d'eau	
tissus urbain		zone d'activité (industrielle ou commerciale)	
jardin		réseau routier (ou ferroviaire)	X
culture	X	décharge sauvage	
		autre :	
Activités principales et usages :			
Dans la ZEC :		Autour de la ZEC :	
Agriculture/élevage/culture	X	Agriculture/élevage/culture	X
pêche		routes et voies ferrées/industrie	X
chasse		chasse	
tourisme/loisir		tourisme/loisir	
pas d'activité		urbanisation	X
sport		élevage/pâturage	X
Autres :		pêche	
		pas d'activité	
		autre :	

Submersion			
Totalement submergée			
Partiellement submergée	X		
Alimentation de la ZEC :		Sortie d'eau :	
cours d'eau	X	évaporation	X
source		fossé	X
nappe	X	cours d'eau	X
précipitation	X	nappe	X
plan d'eau		plan d'eau	
ruissellement diffus	X	pompage/drainage	
Interêt pour la biodiversité			
Type de protection : ZH			



ZEC/ZSI n°14 Secteur 254 Bassin versant : Lézarde Surface : 36ha



Identifiants parcelle (RPG, 2016) : 4762

Commentaires :

Occupation des sols autour de la ZEC :			
prairies	X	extraction de matériaux	
vergers		espace vert urbain	
maraîchage		équipement sportif de loisir	
bois		réseau de plans d'eau	
tissus urbain		zone d'activité (industrielle ou commerciale)	
jardin		réseau routier (ou ferroviaire)	X
culture	X	décharge sauvage	
		autre :	
Activités principales et usages :			
Dans la ZEC :		Autour de la ZEC :	
Agriculture/élevage/culture	x	Agriculture/élevage/culture	x
pêche		routes et voies ferrées/industrie	X
chasse		chasse	
tourisme/loisir		tourisme/loisir	
pas d'activité		urbanisation	x
sport		élevage/pâturage	x
Autres :		pêche	
		pas d'activité	
		autre :	

Submersion			
-			
Totalemment submergée			
Partiellement submergée		x	
Alimentation de la ZEC :		Sortie d'eau :	
cours d'eau	X	évaporation	X
source		fossé	X
nappe	x	cours d'eau	X
précipitation	X	nappe	x
plan d'eau		plan d'eau	
ruissellement diffus	X	pompage/drainage	
Interêt pour la biodiversité			
Type de protection :			



ZEC/ZSI n°15 Secteur 254 Bassin versant : Lézarde Surface : 15ha



Identifiants parcelle (RPG, 2016) : 50, 5273, 6542

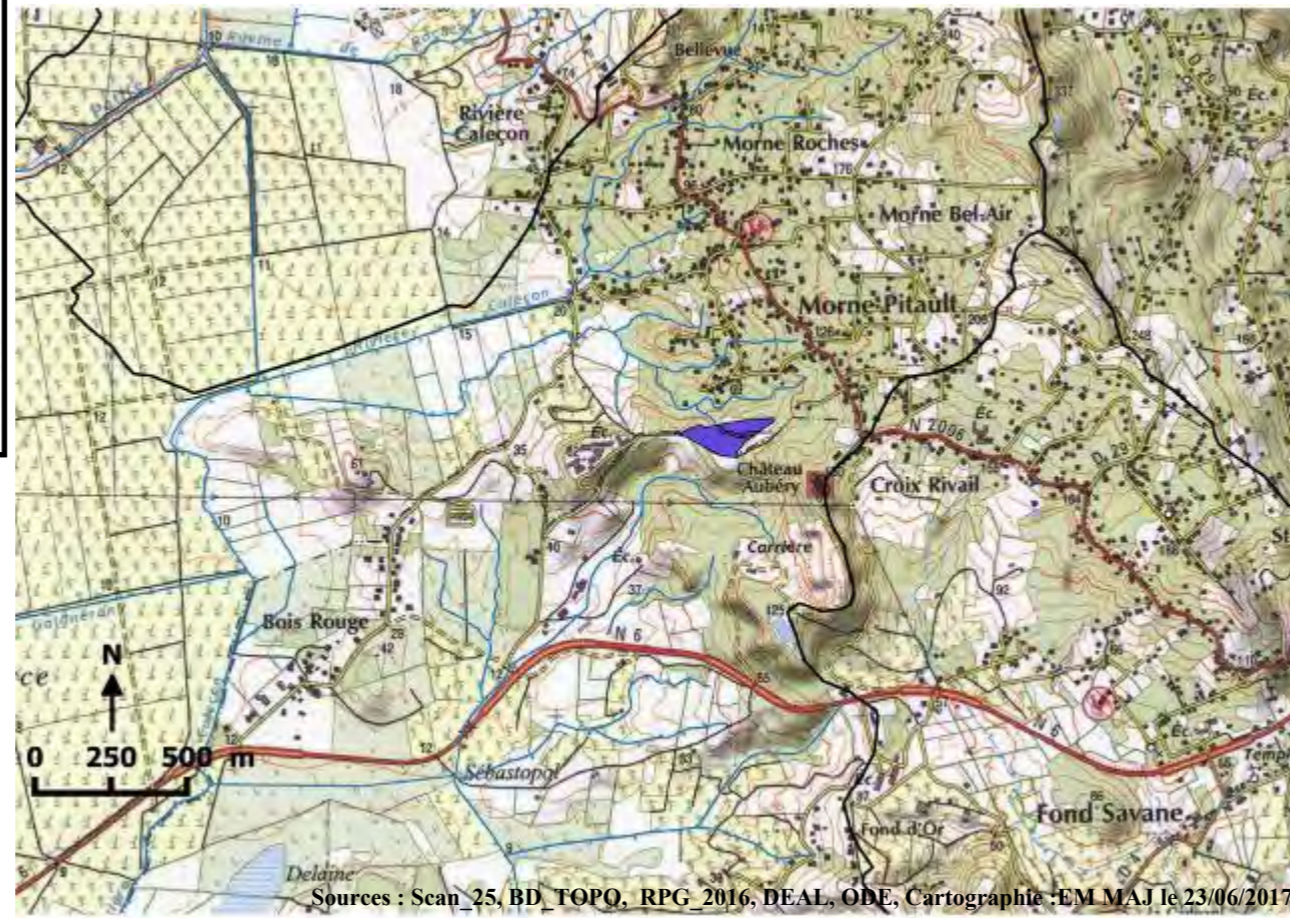
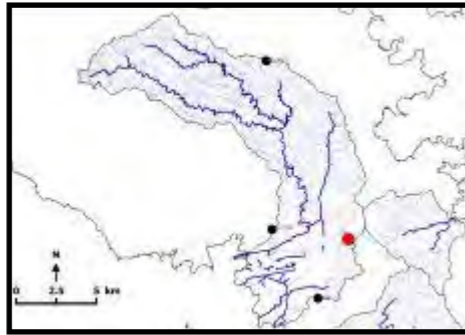
Commentaires :

Occupation des sols autour de la ZEC :			
prairies	X	extraction de matériaux	
vergers		espace vert urbain	
maraîchage		équipement sportif de loisir	
bois		réseau de plans d'eau	
tissus urbain		zone d'activité (industrielle ou commerciale)	
jardin		réseau routier (ou ferroviaire)	X
culture	X	décharge sauvage	
		autre :	
Activités principales et usages :			
Dans la ZEC :		Autour de la ZEC :	
Agriculture/élevage/culture	x	Agriculture/élevage/culture	x
pêche		routes et voies ferrées/industrie	X
chasse		chasse	
tourisme/loisir		tourisme/loisir	
pas d'activité		urbanisation	x
sport		élevage/pâturage	x
Autres :		pêche	
		pas d'activité	
		autre :	

Submersion			
Totalement submergée			
Partiellement submergée	x		
Alimentation de la ZEC :		Sortie d'eau :	
cours d'eau	X	évaporation	X
source		fossé	X
nappe	x	cours d'eau	X
précipitation	X	nappe	x
plan d'eau		plan d'eau	
ruissellement diffus	X	pompage/drainage	
Interêt pour la biodiversité			
Type de protection :			



ZEC/ZSI n°16 Secteur 254 Bassin versant : Lézarde Surface : 20ha



Identifiants parcelle (RPG, 2016) : 2939

Commentaires :

Occupation des sols autour de la ZEC :

prairies		extraction de matériaux	
vergers		espace vert urbain	
maraîchage		équipement sportif de loisir	
bois	x	réseau de plans d'eau	
tissus urbain		zone d'activité (industrielle ou commerciale)	
jardin		réseau routier (ou ferroviaire)	x
culture		décharge sauvage	
		autre :	

Activités principales et usages :

Dans la ZEC :		Autour de la ZEC :	
Agriculture/élevage/culture	x	Agriculture/élevage/culture	
pêche		routes et voies ferrées/industrie	x
chasse		chasse	
tourisme/loisir		tourisme/loisir	
pas d'activité		urbanisation	
sport		élevage/pâturage	
Autres :		pêche	
		pas d'activité	
		autre :	

Submersion

Totalement submergée	
Partiellement submergée	x

Alimentation de la ZEC :

Sortie d'eau :

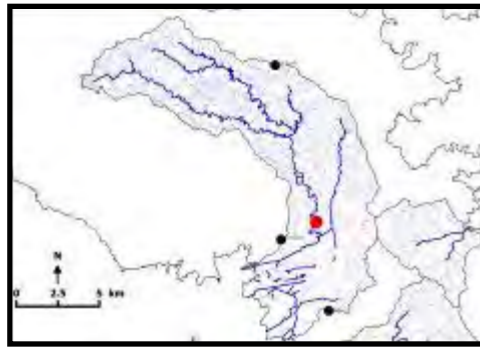
cours d'eau	X	évaporation	X
source		fossé	X
nappe	x	cours d'eau	X
précipitation	X	nappe	x
plan d'eau		plan d'eau	
ruissellement diffus	X	pompage/drainage	

Interêt pour la biodiversité

Type de protection :



ZEC/ZSI n°17 Secteur 252 Bassin versant : Lézarde Surface : 68ha



Sources : Scan_25, BD_TOPO, RPG_2016, DEAL, ODE, Cartographie : EM MAJ le 23/06/2017

Identifiants parcelle (RPG, 2016) : 3949

Commentaires :

Occupation des sols autour de la ZEC :

prairies	X	extraction de matériaux	
vergers		espace vert urbain	
maraîchage		équipement sportif de loisir	
bois		réseau de plans d'eau	
tissus urbain		zone d'activité (industrielle ou commerciale)	
jardin		réseau routier (ou ferroviaire)	X
culture	X	décharge sauvage	
		autre :	

Activités principales et usages :

Dans la ZEC :		Autour de la ZEC :	
Agriculture/élevage/culture	x	Agriculture/élevage/culture	
pêche		routes et voies ferrées/industrie	X
chasse		chasse	
tourisme/loisir		tourisme/loisir	
pas d'activité		urbanisation	X
sport		élevage/pâturage	X
Autres :		pêche	
		pas d'activité	
		autre :	

Submersion

Totalement submergée	
Partiellement submergée	x

Alimentation de la ZEC :

Sortie d'eau :

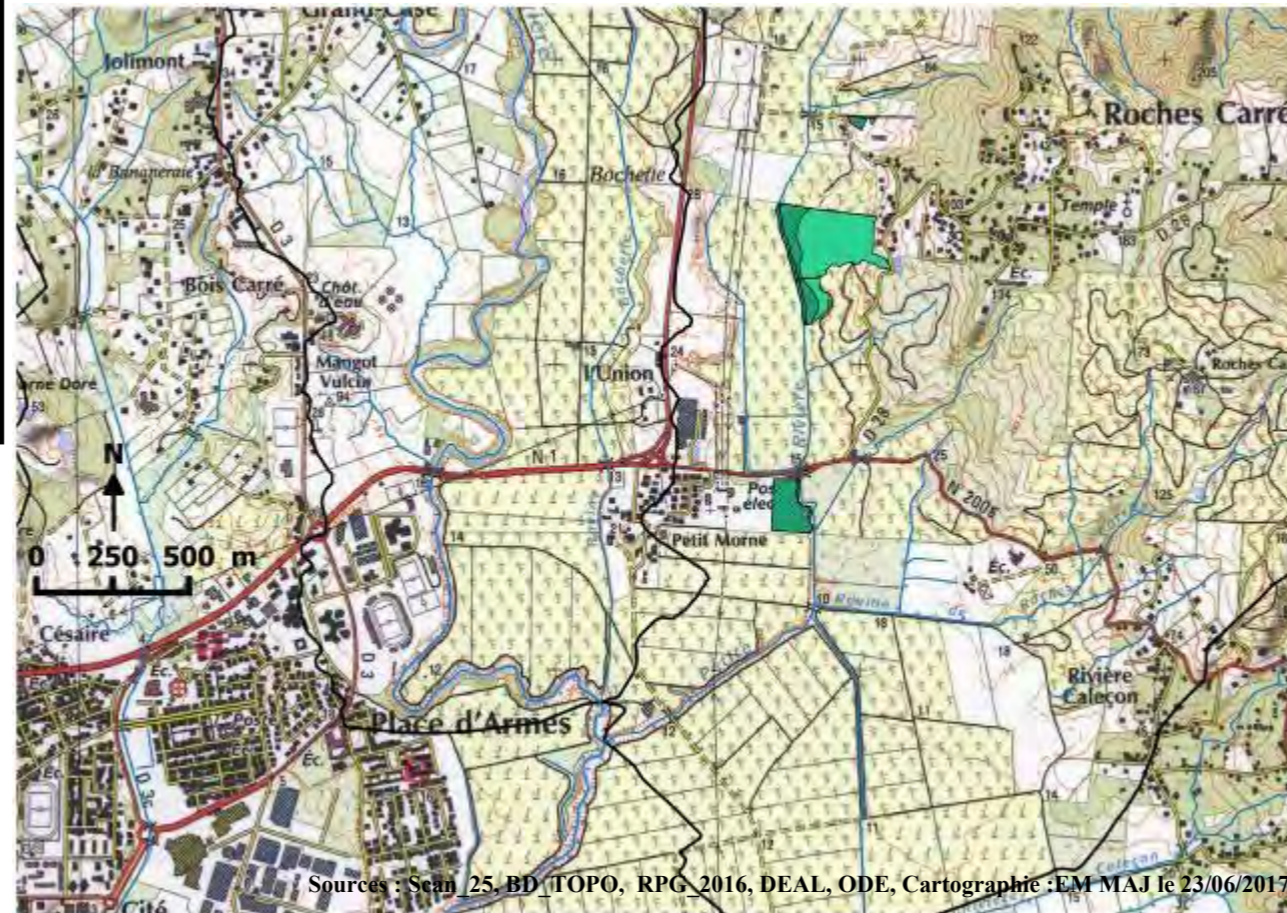
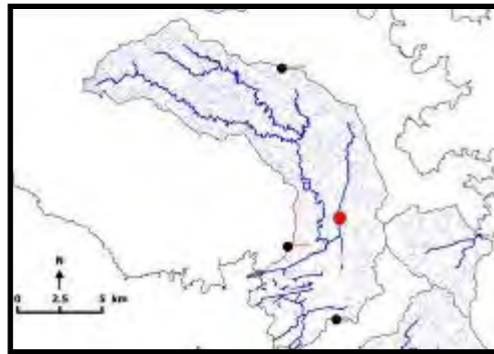
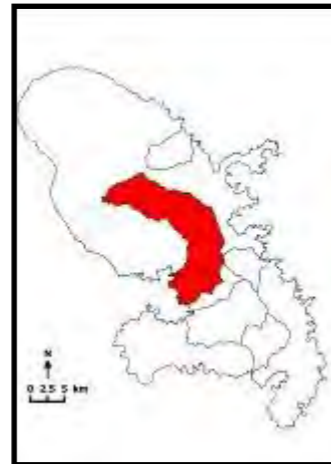
cours d'eau	X	évaporation	X
source		fossé	X
nappe	x	cours d'eau	X
précipitation	X	nappe	x
plan d'eau		plan d'eau	
ruissellement diffus	X	pompage/drainage	

Interêt pour la biodiversité

Type de protection :



ZEC/ZSI n°18 Secteur 253 Bassin versant : Lézarde Surface : 91ha



Identifiants parcelle (RPG, 2016) : 3951, 3412, 3331, 4003, 4002

Commentaires :

Occupation des sols autour de la ZEC :

prairies		extraction de matériaux	
vergers		espace vert urbain	
maraîchage		équipement sportif de loisir	
bois		réseau de plans d'eau	
tissus urbain	X	zone d'activité (industrielle ou commerciale)	x
jardin		réseau routier (ou ferroviaire)	x
culture	X	décharge sauvage	
		autre :	

Activités principales et usages :

Dans la ZEC :		Autour de la ZEC :	
Agriculture/élevage/culture	x	Agriculture/élevage/culture	
pêche		routes et voies ferrées/industrie	X
chasse		chasse	
tourisme/loisir		tourisme/loisir	
pas d'activité		urbanisation	x
sport		élevage/pâturage	x
Autres :		pêche	
		pas d'activité	
		autre :	

Submersion

Totalement submergée	
Partiellement submergée	x

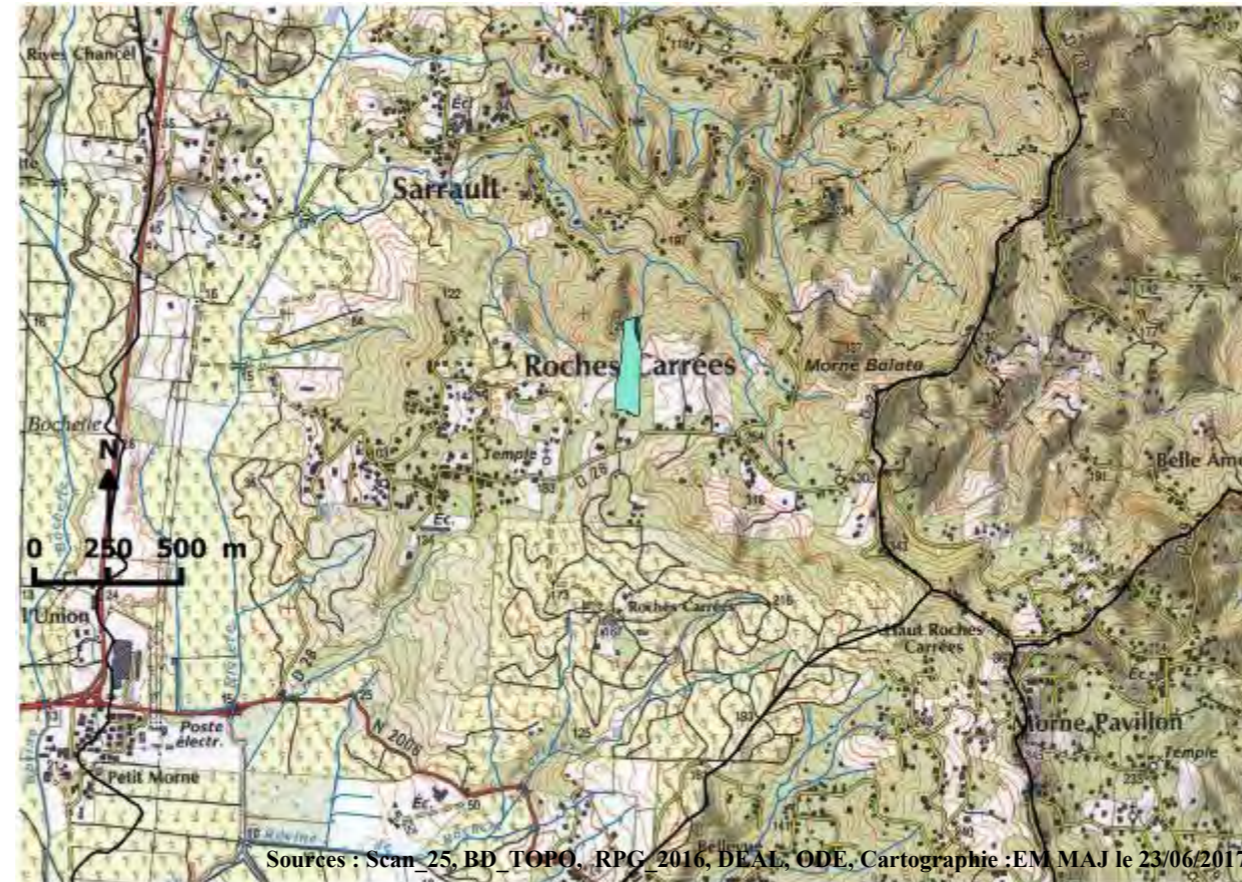
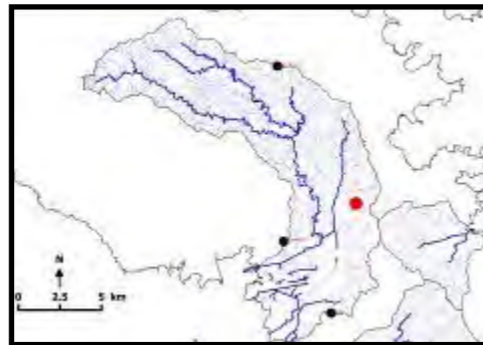
Alimentation de la ZEC :

Sortie d'eau :

cours d'eau	X	évaporation	X
source		fossé	X
nappe	x	cours d'eau	X
précipitation	X	nappe	x
plan d'eau		plan d'eau	
ruissellement diffus	X	pompage/drainage	

Interêt pour la biodiversité

Type de protection :



Identifiants parcelle (RPG, 2016) : 3111

Commentaires :

Occupation des sols autour de la ZEC :

prairies	X	extraction de matériaux	
vergers		espace vert urbain	
maraîchage		équipement sportif de loisir	
bois	X	réseau de plans d'eau	
tissus urbain		zone d'activité (industrielle ou commerciale)	
jardin		réseau routier (ou ferroviaire)	X
culture		décharge sauvage	
		autre :	

Activités principales et usages :

Dans la ZEC :		Autour de la ZEC :	
Agriculture/élevage/culture	x	Agriculture/élevage/culture	
pêche		routes et voies ferrées/industrie	X
chasse		chasse	
tourisme/loisir		tourisme/loisir	
pas d'activité		urbanisation	X
sport		élevage/pâturage	X
Autres :		pêche	
		pas d'activité	
		autre :	

Submersion

Totalement submergée
Partiellement submergée

x

Alimentation de la ZEC :**Sortie d'eau :**

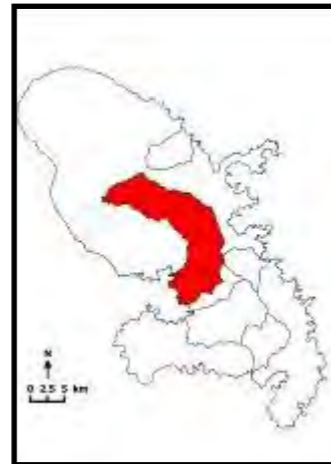
cours d'eau	X	évaporation	X
source		fossé	X
nappe	x	cours d'eau	X
précipitation	X	nappe	x
plan d'eau		plan d'eau	
ruissellement diffus	X	pompage/drainage	

Interêt pour la biodiversité

Type de protection :



ZEC/ZSI n°20 Secteur 252 Bassin versant : Lézarde Surface : 127ha



Sources : Scan_25, BD TOPO, RPG 2016, DEAL, ODE, Cartographie : EM MAJ le 23/06/2017

Identifiants parcelle (RPG, 2016) : 3458, 2419, 3396, 3555

Commentaires :

Occupation des sols autour de la ZEC :

prairies	X	extraction de matériaux	
vergers		espace vert urbain	
maraîchage		équipement sportif de loisir	
bois		réseau de plans d'eau	
tissus urbain	X	zone d'activité (industrielle ou commerciale)	
jardin		réseau routier (ou ferroviaire)	X
culture	X	décharge sauvage	
		autre :	

Activités principales et usages :

Dans la ZEC :		Autour de la ZEC :	
Agriculture/élevage/culture	x	Agriculture/élevage/culture	
pêche		routes et voies ferrées/industrie	X
chasse		chasse	
tourisme/loisir		tourisme/loisir	
pas d'activité		urbanisation	X
sport		élevage/pâturage	X
Autres :		pêche	
		pas d'activité	
		autre :	

Submersion

Totalement submergée	
Partiellement submergée	x

Alimentation de la ZEC :

Sortie d'eau :

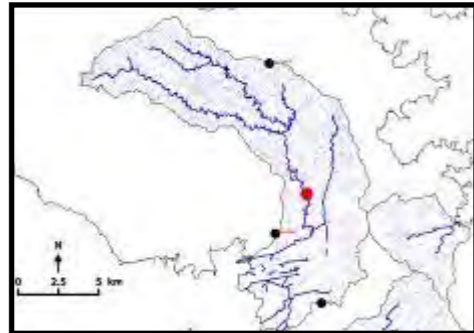
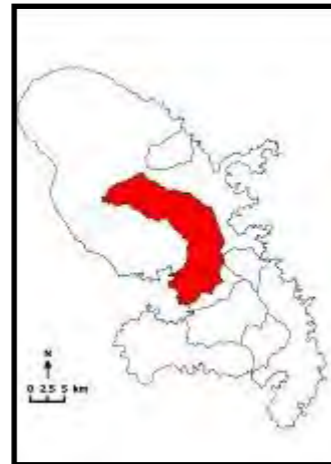
cours d'eau	X	évaporation	X
source		fossé	X
nappe	x	cours d'eau	X
précipitation	X	nappe	x
plan d'eau		plan d'eau	
ruissellement diffus	X	pompage/drainage	

Interêt pour la biodiversité

Type de protection :



ZEC/ZSI n°21 Secteur 252 Bassin versant : Lézarde Surface : 14ha



Identifiants parcelle (RPG, 2016) : 2979

Commentaires :

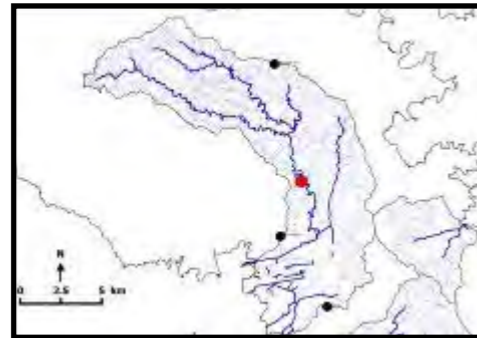
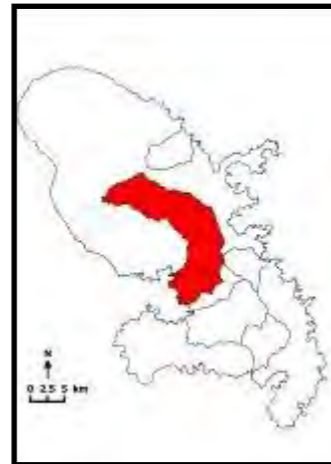
Occupation des sols autour de la ZEC :			
prairies	X	extraction de matériaux	
vergers		espace vert urbain	
maraîchage		équipement sportif de loisir	
bois	X	réseau de plans d'eau	
tissus urbain		zone d'activité (industrielle ou commerciale)	
jardin		réseau routier (ou ferroviaire)	X
culture	X	décharge sauvage	
		autre :	
Activités principales et usages :			
Dans la ZEC :		Autour de la ZEC :	
Agriculture/élevage/culture	x	Agriculture/élevage/culture	x
pêche		routes et voies ferrées/industrie	X
chasse		chasse	
tourisme/loisir		tourisme/loisir	
pas d'activité		urbanisation	x
sport		élevage/pâturage	x
Autres :		pêche	
		pas d'activité	
		autre :	

Submersion			
Totalement submergée			
Partiellement submergée	x		
Alimentation de la ZEC :		Sortie d'eau :	
cours d'eau	X	évaporation	X
source		fossé	X
nappe	x	cours d'eau	X
précipitation	X	nappe	x
plan d'eau		plan d'eau	
ruissellement diffus	X	pompage/drainage	

Interêt pour la biodiversité	
Type de protection :	



ZEC/ZSI n°22 Secteur 252 Bassin versant : Lézarde Surface : 5ha



Identifiants parcelle (RPG, 2016) : 1144

Commentaires :

Occupation des sols autour de la ZEC :

prairies		extraction de matériaux	
vergers		espace vert urbain	
maraîchage		équipement sportif de loisir	
bois		réseau de plans d'eau	
tissus urbain		zone d'activité (industrielle ou commerciale)	
jardin		réseau routier (ou ferroviaire)	x
culture	X	décharge sauvage	
		autre :	x

Activités principales et usages :

Dans la ZEC :		Autour de la ZEC :	
Agriculture/élevage/culture	x	Agriculture/élevage/culture	x
pêche		routes et voies ferrées/industrie	X
chasse		chasse	
tourisme/loisir		tourisme/loisir	
pas d'activité		urbanisation	x
sport		élevage/pâturage	x
Autres :		pêche	
		pas d'activité	
		autre :	x

Submersion

Totalement submergée
Partiellement submergée x

Alimentation de la ZEC :

cours d'eau X
source
nappe x
précipitation X
plan d'eau
ruissellement diffus X

Sortie d'eau :

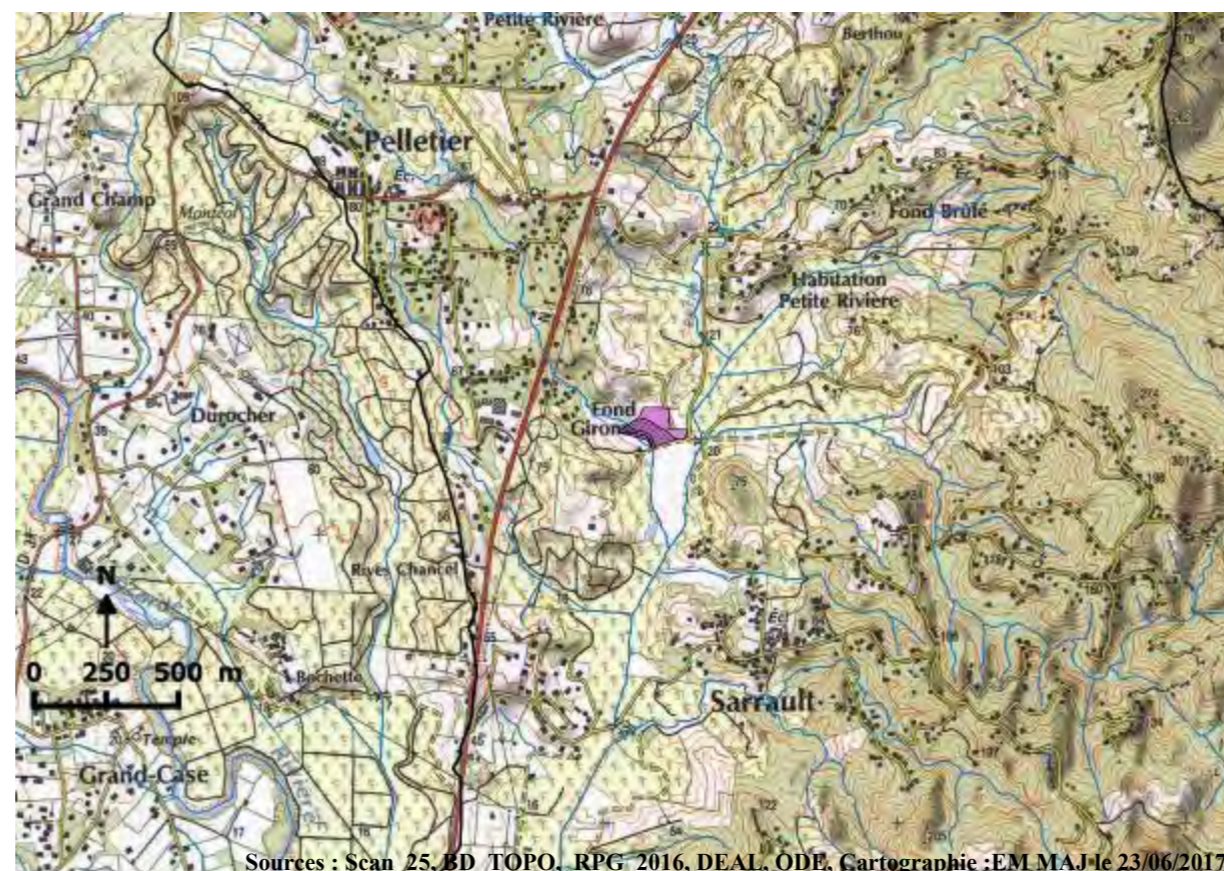
évaporation X
fossé X
cours d'eau X
nappe x
plan d'eau
pompage/drainage

Interêt pour la biodiversité

Type de protection :



ZEC/ZSI n°23 Secteur 253 Bassin versant : Lézarde Surface : 17ha



Sources : Scan 25, BD TOPO, RPG, 2016, DEAL, ODE, Cartographie : EM MAJ le 23/06/2017

Identifiants parcelle (RPG, 2016) : 1636

Commentaires :

Occupation des sols autour de la ZEC :

prairies	x	extraction de matériaux	
vergers		espace vert urbain	
maraîchage		équipement sportif de loisir	
bois		réseau de plans d'eau	
tissus urbain		zone d'activité (industrielle ou commerciale)	
jardin		réseau routier (ou ferroviaire)	x
culture	X	décharge sauvage	
		autre :	

Activités principales et usages :

Dans la ZEC :		Autour de la ZEC :	
Agriculture/élevage/culture	x	Agriculture/élevage/culture	x
pêche		routes et voies ferrées/industrie	X
chasse		chasse	
tourisme/loisir		tourisme/loisir	
pas d'activité		urbanisation	
sport		élevage/pâturage	x
Autres :		pêche	
		pas d'activité	
		autre :	

Submersion

Totalement submergée	
Partiellement submergée	x

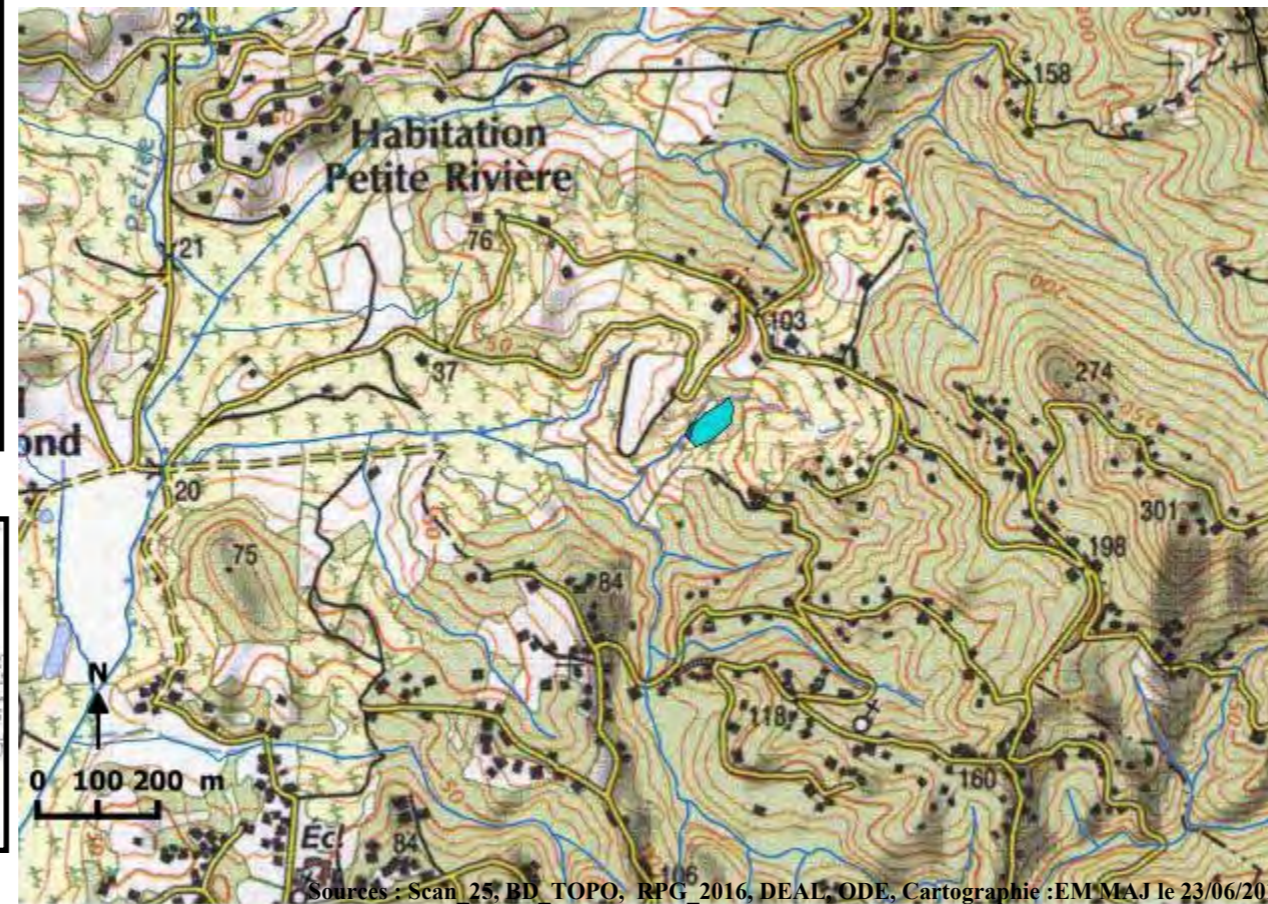
Alimentation de la ZEC :

Sortie d'eau :

cours d'eau	X	évaporation	X
source		fossé	X
nappe	x	cours d'eau	X
précipitation	X	nappe	x
plan d'eau		plan d'eau	
ruissellement diffus	X	pompage/drainage	

Interêt pour la biodiversité

Type de protection :



Sources : Scan 25, BD TOPO, RPG 2016, DEAL, ODE, Cartographie : EM MAJ le 23/06/2017

Identifiants parcelle (RPG, 2016) : 1812

Commentaires :

Occupation des sols autour de la ZEC :

prairies		extraction de matériaux
vergers		espace vert urbain
maraîchage		équipement sportif de loisir
bois	X	réseau de plans d'eau
tissus urbain		zone d'activité (industrielle ou commerciale)
jardin		réseau routier (ou ferroviaire)
culture	X	décharge sauvage
		autre :

Activités principales et usages :

Dans la ZEC :		Autour de la ZEC :	
Agriculture/élevage/culture	x	Agriculture/élevage/culture	x
pêche		routes et voies ferrées/industrie	X
chasse		chasse	
tourisme/loisir		tourisme/loisir	
pas d'activité		urbanisation	x
sport		élevage/pâturage	x
Autres :		pêche	
		pas d'activité	
		autre :	

Submersion

Totalement submergée
Partiellement submergée

x

Alimentation de la ZEC :**Sortie d'eau :**

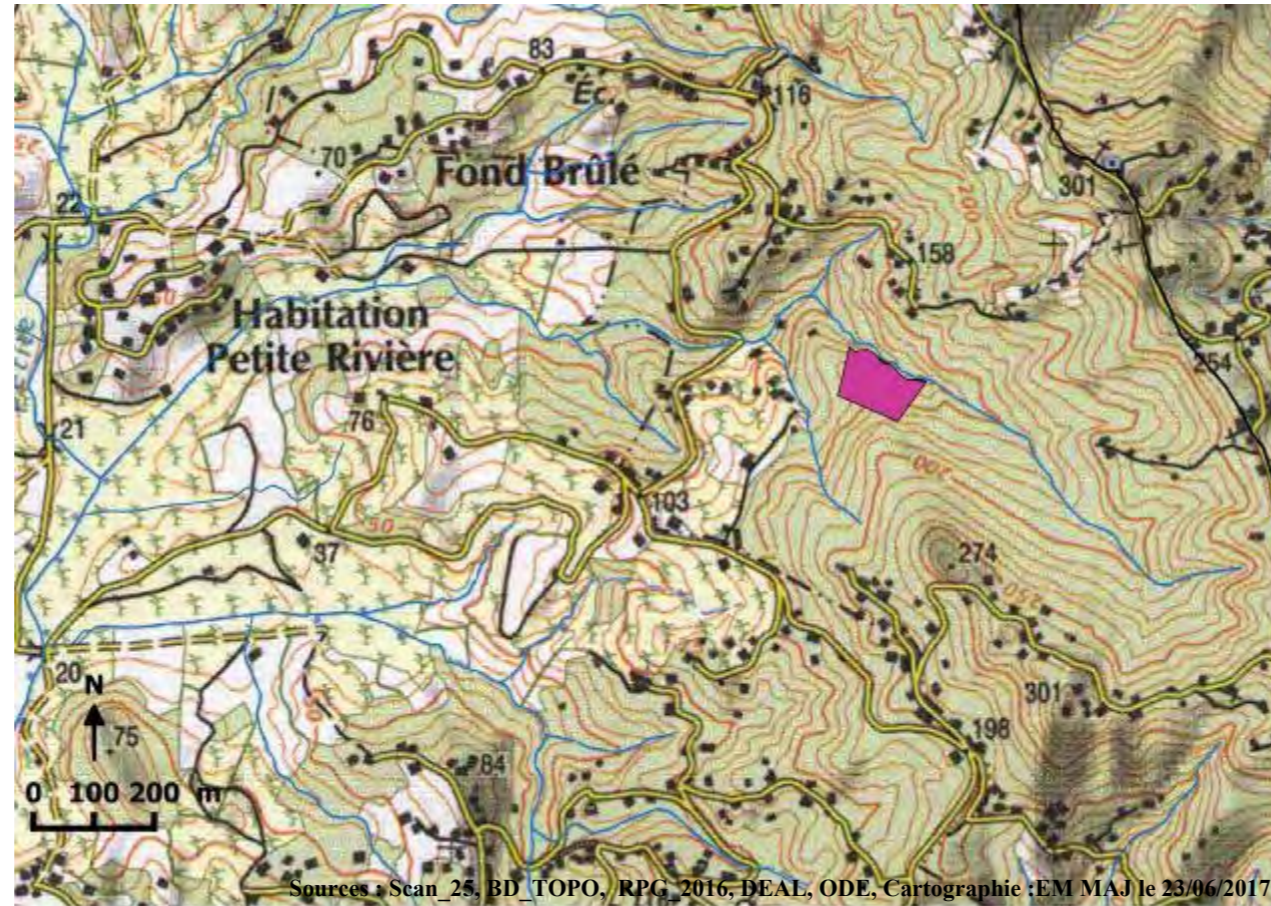
cours d'eau	X	évaporation	X
source		fossé	X
nappe	x	cours d'eau	X
précipitation	X	nappe	x
plan d'eau		plan d'eau	
ruissellement diffus	X	pompage/drainage	

Interêt pour la biodiversité

Type de protection :



ZEC/ZSI n°25 Secteur 253 Bassin versant : Lézarde Surface : 10ha



Sources : Scan_25, BD_TOPO, RPG, 2016, DEAL, ODE, Cartographie :EM MAJ le 23/06/2017

Identifiants parcelle (RPG, 2016) : 5302

Commentaires :

Occupation des sols autour de la ZEC :	
prairies	extraction de matériaux
vergers	espace vert urbain
maraîchage	équipement sportif de loisir
bois	réseau de plans d'eau
tissus urbain	zone d'activité (industrielle ou commerciale)
jardin	réseau routier (ou ferroviaire)
culture	décharge sauvage
	autre :
Activités principales et usages :	
Dans la ZEC :	Autour de la ZEC :
Agriculture/élevage/culture	Agriculture/élevage/culture
pêche	routes et voies ferrées/industrie
chasse	chasse
tourisme/loisir	tourisme/loisir
pas d'activité	urbanisation
sport	élevage/pâturage
Autres :	pêche
	pas d'activité
	autre :

Submersion			
-			
Totalement submergée			
Partiellement submergée	x		
Alimentation de la ZEC :		Sortie d'eau :	
cours d'eau	X	évaporation	X
source		fossé	X
nappe	x	cours d'eau	X
précipitation	X	nappe	x
plan d'eau		plan d'eau	
ruissellement diffus	X	pompage/drainage	

Interêt pour la biodiversité	
Type de protection :	



ZEC/ZSI n°26 Secteur 253 Bassin versant : Lézarde Surface : 39ha



Sources : Scan 25, BD TOPO, RPG, 2016, DEAL, ODE, Cartographie : EM MAJ le 23/06/2017

Identifiants parcelle (RPG, 2016) : 4980, 2803

Commentaires :

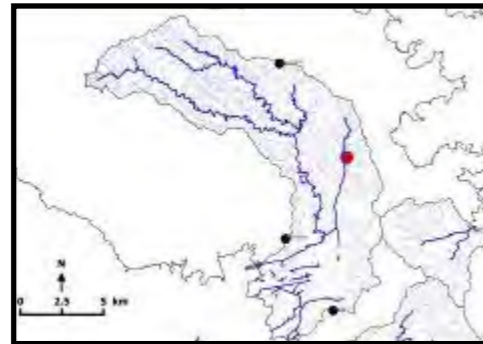
Occupation des sols autour de la ZEC :		
prairies	X	extraction de matériaux
vergers		espace vert urbain
maraîchage		équipement sportif de loisir
bois	X	réseau de plans d'eau
tissus urbain	X	zone d'activité (industrielle ou commerciale)
jardin	X	réseau routier (ou ferroviaire)
culture		décharge sauvage
		autre :
Activités principales et usages :		
Dans la ZEC :		Autour de la ZEC :
Agriculture/élevage/culture	x	Agriculture/élevage/culture
pêche		routes et voies ferrées/industrie
chasse		chasse
tourisme/loisir		tourisme/loisir
pas d'activité		urbanisation
sport		élevage/pâturage
Autres :		pêche
		pas d'activité
		autre :

Submersion			
-			
Totalement submergée			
Partiellement submergée	x		
Alimentation de la ZEC :		Sortie d'eau :	
cours d'eau	X	évaporation	X
source		fossé	X
nappe	x	cours d'eau	X
précipitation	X	nappe	x
plan d'eau		plan d'eau	
ruissellement diffus	X	pompage/drainage	

Interêt pour la biodiversité	
Type de protection :	



ZEC/ZSI n°27 Secteur 253 Bassin versant : Lézarde Surface : 40ha



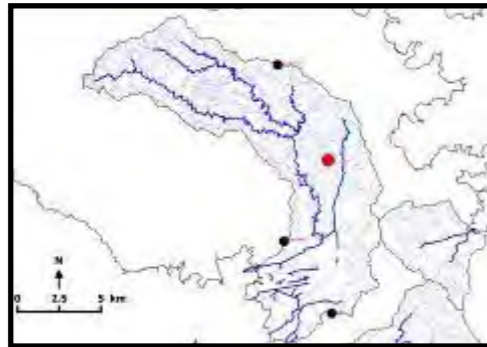
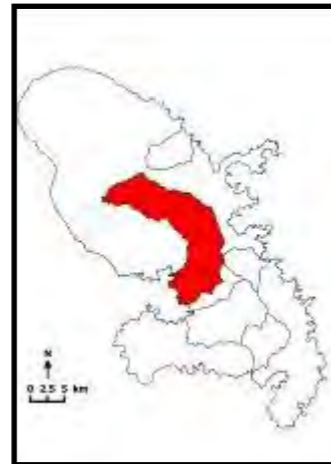
Identifiants parcelle (RPG, 2016) : 1225, 3855, 3177, 453

Commentaires :

Occupation des sols autour de la ZEC :			Submersion	
prairies	X	extraction de matériaux	-	
vergers		espace vert urbain		
maraîchage		équipement sportif de loisir		
bois	X	réseau de plans d'eau		
tissus urbain	X	zone d'activité (industrielle ou commerciale)		
jardin	X	réseau routier (ou ferroviaire)	X	
culture	X	décharge sauvage		
		autre :		
Activités principales et usages :			Alimentation de la ZEC :	
Dans la ZEC :			Sortie d'eau :	
Autour de la ZEC :				
Agriculture/élevage/culture	x	Agriculture/élevage/culture	X	
pêche		routes et voies ferrées/industrie	X	
chasse		chasse		
tourisme/loisir		tourisme/loisir		
pas d'activité		urbanisation	x	
sport		élevage/pâturage	X	
Autres :		pêche		
		pas d'activité		
		autre :		
			Interêt pour la biodiversité	
			Type de protection :	



ZEC/ZSI n°28 Secteur 253 Bassin versant : Lézarde Surface : 121ha



Sources : Scan_25, BD_TOPO, RPG_2016, DEAL, ODE, Cartographie : EM-MAJ le 23/06/2017

Identifiants parcelle (RPG, 2016) : 2583

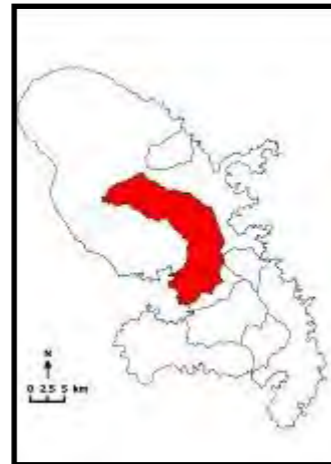
Commentaires :

Occupation des sols autour de la ZEC :			
prairies	X	extraction de matériaux	
vergers	X	espace vert urbain	
maraîchage	X	équipement sportif de loisir	X
bois		réseau de plans d'eau	
tissus urbain	X	zone d'activité (industrielle ou commerciale)	X
jardin	X	réseau routier (ou ferroviaire)	X
culture	X	décharge sauvage	
		autre :	
Activités principales et usages :			
Dans la ZEC :		Autour de la ZEC :	
Agriculture/élevage/culture	x	Agriculture/élevage/culture	X
pêche		routes et voies ferrées/industrie	X
chasse		chasse	
tourisme/loisir		tourisme/loisir	x
pas d'activité		urbanisation	x
sport		élevage/pâturage	X
Autres :		pêche	
		pas d'activité	
		autre :	

Submersion			
-			
Totalemment submergée			
Partiellement submergée		x	
Alimentation de la ZEC :		Sortie d'eau :	
cours d'eau	X	évaporation	X
source		fossé	X
nappe	x	cours d'eau	X
précipitation	X	nappe	x
plan d'eau		plan d'eau	
ruissellement diffus	X	pompage/drainage	
Interêt pour la biodiversité			
Type de protection :			



ZEC/ZSI n°29 Secteur 252 Bassin versant : Lézarde Surface : 41ha



Sources : Scan_25, BD TOPO, RPG 2016, DEAL, ODE, Cartographie : EM MAJ le 23/06/2017

Identifiants parcelle (RPG, 2016) : 6293, 4049, 6296, 5689

Commentaires :

Occupation des sols autour de la ZEC :

prairies	X	extraction de matériaux	
vergers	X	espace vert urbain	
maraîchage	X	équipement sportif de loisir	
bois	x	réseau de plans d'eau	
tissus urbain		zone d'activité (industrielle ou commerciale)	
jardin		réseau routier (ou ferroviaire)	X
culture	X	décharge sauvage	
		autre :	

Activités principales et usages :

Dans la ZEC :		Autour de la ZEC :	
Agriculture/élevage/culture	x	Agriculture/élevage/culture	X
pêche		routes et voies ferrées/industrie	X
chasse		chasse	
tourisme/loisir		tourisme/loisir	
pas d'activité		urbanisation	x
sport		élevage/pâturage	X
Autres :		pêche	
		pas d'activité	
		autre :	

Submersion

Totalement submergée	
Partiellement submergée	x

Alimentation de la ZEC :

Sortie d'eau :

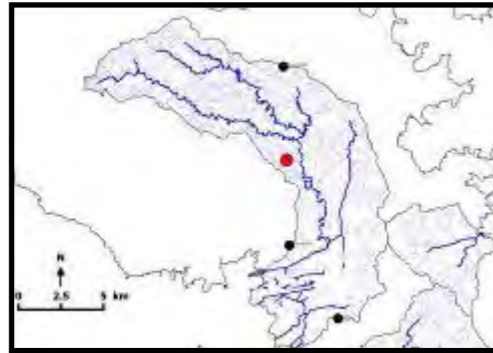
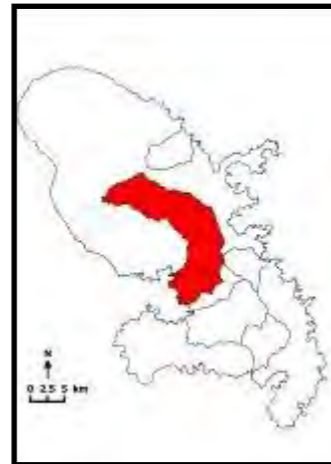
cours d'eau	X	évaporation	X
source		fossé	X
nappe	x	cours d'eau	X
précipitation	X	nappe	x
plan d'eau		plan d'eau	
ruissellement diffus	X	pompage/drainage	

Interêt pour la biodiversité

Type de protection :



ZEC/ZSI n°30 Secteur 252 Bassin versant : Lézarde Surface : 35ha



Identifiants parcelle (RPG, 2016) : 6501, 6552, 6556, 6551

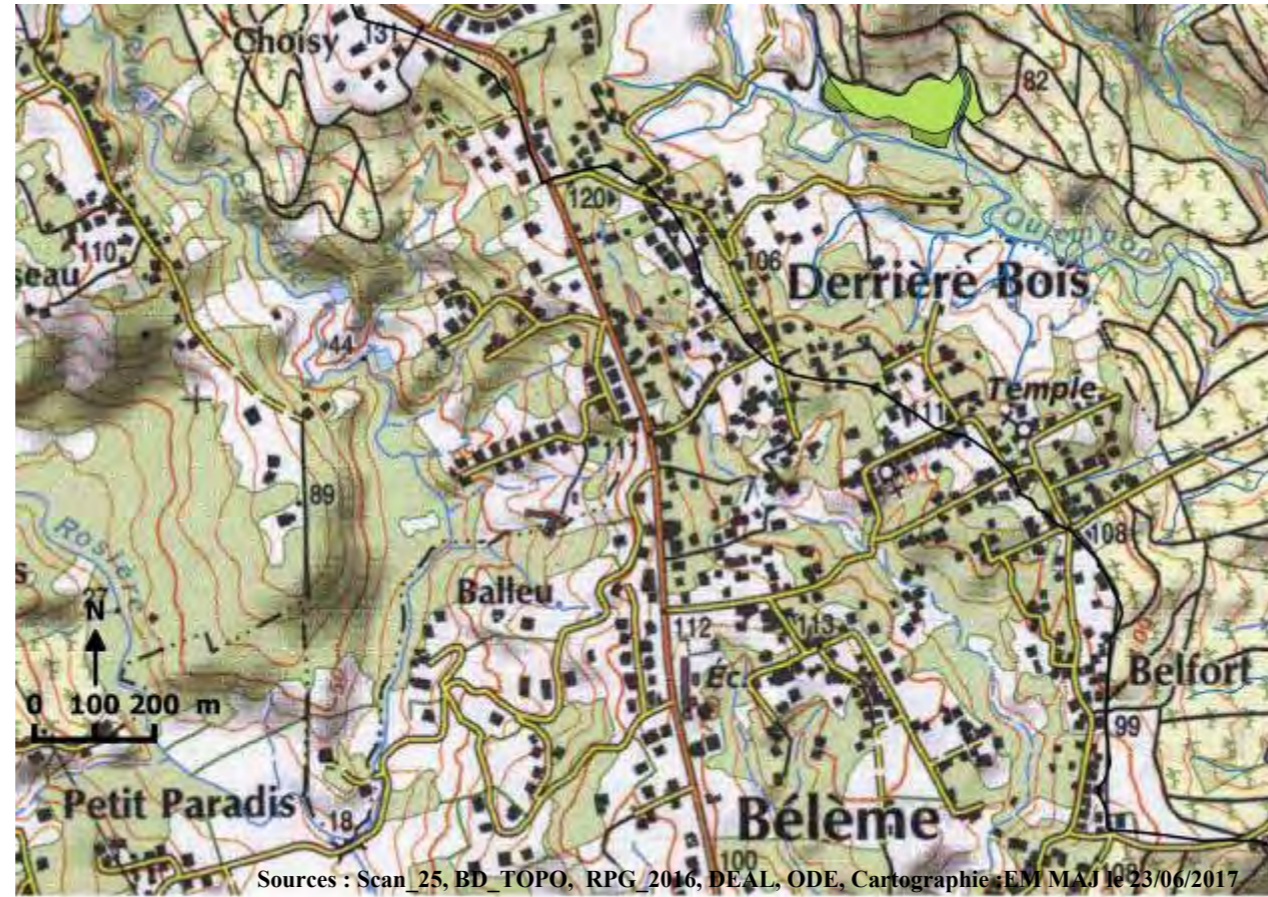
Commentaires :

Occupation des sols autour de la ZEC :			
prairies	extraction de matériaux		
vergers	espace vert urbain		
maraîchage	équipement sportif de loisir		
bois	réseau de plans d'eau		
tissus urbain	zone d'activité (industrielle ou commerciale)		
jardin	réseau routier (ou ferroviaire)		
culture	décharge sauvage		
	autre :		
Activités principales et usages :			
Dans la ZEC :	Autour de la ZEC :		
Agriculture/élevage/culture	x	Agriculture/élevage/culture	x
pêche		routes et voies ferrées/industrie	
chasse		chasse	
tourisme/loisir		tourisme/loisir	
pas d'activité		urbanisation	
sport		élevage/pâturage	
Autres :		pêche	
		pas d'activité	
		autre :	

Submersion			
-			
Totalement submergée			
Partiellement submergée	x		
Alimentation de la ZEC :		Sortie d'eau :	
cours d'eau	X	évaporation	X
source		fossé	X
nappe	x	cours d'eau	X
précipitation	X	nappe	x
plan d'eau		plan d'eau	
ruissellement diffus	X	pompage/drainage	
Interêt pour la biodiversité			
Type de protection : ZM			



ZEC/ZSI n°31 Secteur 252 Bassin versant : Lézarde Surface : 18ha



Sources : Scan_25, BD TOPO, RPG, 2016, DEAL, ODE, Cartographie : EM MAJ le 23/06/2017

Identifiants parcelle (RPG, 2016) : 6566

Commentaires :

Occupation des sols autour de la ZEC :

prairies	X	extraction de matériaux	
vergers		espace vert urbain	
maraîchage		équipement sportif de loisir	
bois	X	réseau de plans d'eau	
tissus urbain		zone d'activité (industrielle ou commerciale)	
jardin		réseau routier (ou ferroviaire)	X
culture	X	décharge sauvage	
		autre :	

Activités principales et usages :

Dans la ZEC :		Autour de la ZEC :	
Agriculture/élevage/culture	x	Agriculture/élevage/culture	X
pêche		routes et voies ferrées/industrie	X
chasse		chasse	
tourisme/loisir		tourisme/loisir	
pas d'activité		urbanisation	
sport		élevage/pâturage	x
Autres :		pêche	
		pas d'activité	
		autre :	

Submersion

Totalement submergée	
Partiellement submergée	x

Alimentation de la ZEC :

Sortie d'eau :

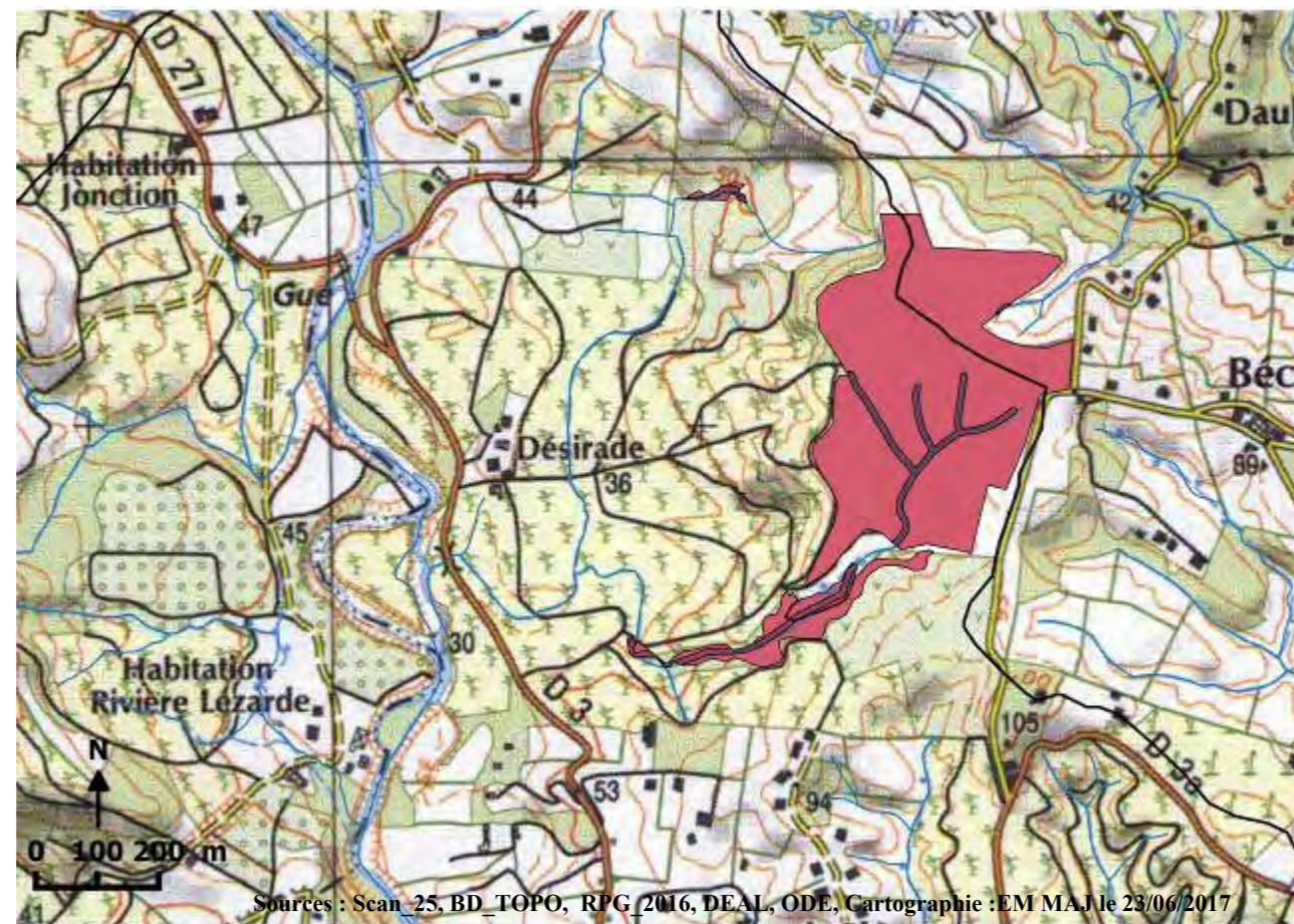
cours d'eau	X	évaporation	X
source		fossé	X
nappe	x	cours d'eau	X
précipitation	X	nappe	x
plan d'eau		plan d'eau	
ruissellement diffus	X	pompage/drainage	

Interêt pour la biodiversité

Type de protection : ZM



ZEC/ZSI n°32 Secteur 251-252 Bassin versant : Lézarde Surface : 173ha



Sources : Scan 25, BD TOPO, RPG 2016, DEAL, ODE, Cartographie : EM MA, le 23/06/2017

Identifiants parcelle (RPG, 2016) : 2591, 2508, 2506, 533

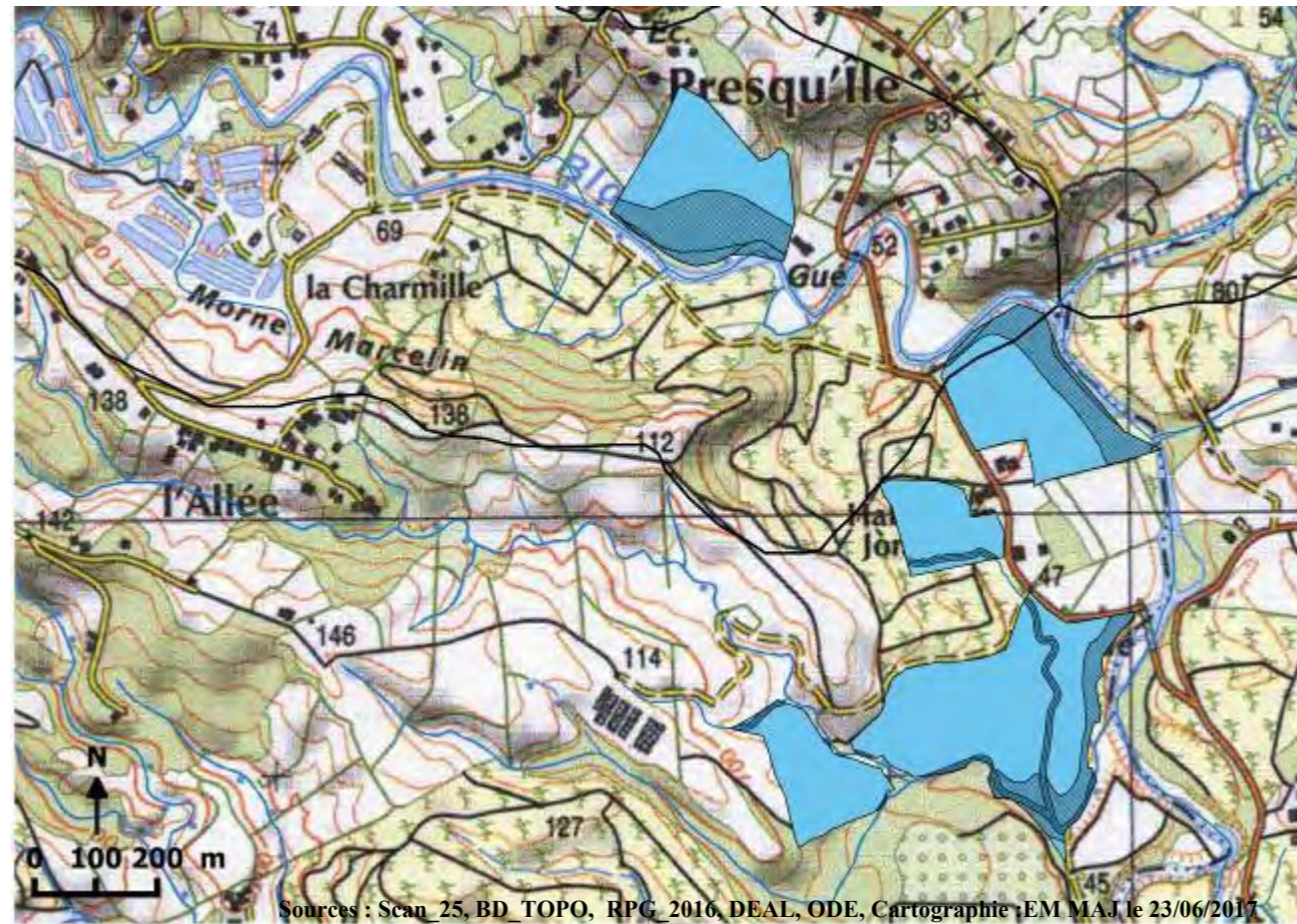
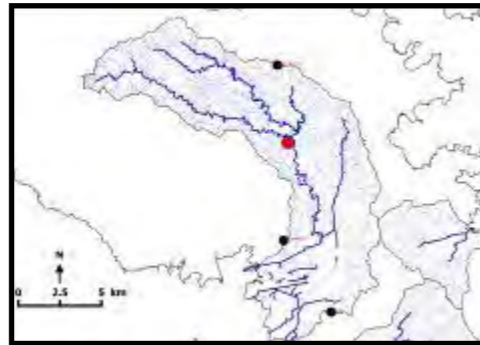
Commentaires :

Occupation des sols autour de la ZEC :			
prairies	X	extraction de matériaux	
vergers		espace vert urbain	
maraîchage		équipement sportif de loisir	
bois	X	réseau de plans d'eau	
tissus urbain	x	zone d'activité (industrielle ou commerciale)	x
jardin	x	réseau routier (ou ferroviaire)	X
culture	X	décharge sauvage	
		autre :	
Activités principales et usages :			
Dans la ZEC :		Autour de la ZEC :	
Agriculture/élevage/culture	x	Agriculture/élevage/culture	X
pêche		routes et voies ferrées/industrie	X
chasse		chasse	
tourisme/loisir		tourisme/loisir	
pas d'activité		urbanisation	x
sport		élevage/pâturage	x
Autres :		pêche	
		pas d'activité	
		autre :	

Submersion			
Totalement submergée			
Partiellement submergée	x		
Alimentation de la ZEC :		Sortie d'eau :	
cours d'eau	X	évaporation	X
source		fossé	X
nappe	x	cours d'eau	X
précipitation	X	nappe	x
plan d'eau		plan d'eau	
ruissellement diffus	X	pompage/drainage	
Interêt pour la biodiversité			
Type de protection :			



ZEC/ZSI n°33 Secteur 252-253 Bassin versant : Lézarde Surface : 244ha



Sources : Scan 25, BD TOPO, RPG, 2016, DEAL, ODE, Cartographie EM MAJ le 23/06/2017

Identifiants parcelle (RPG, 2016) : 501, 2050, 5824, 5450, 5823, 2050

Commentaires :

Occupation des sols autour de la ZEC :

prairies	X	extraction de matériaux	
vergers		espace vert urbain	
maraîchage		équipement sportif de loisir	
bois	X	réseau de plans d'eau	
tissus urbain		zone d'activité (industrielle ou commerciale)	x
jardin	x	réseau routier (ou ferroviaire)	X
culture	X	décharge sauvage	
		autre :	

Activités principales et usages :

Dans la ZEC :		Autour de la ZEC :	
Agriculture/élevage/culture	x	Agriculture/élevage/culture	X
pêche		routes et voies ferrées/industrie	X
chasse		chasse	
tourisme/loisir		tourisme/loisir	
pas d'activité		urbanisation	x
sport		élevage/pâturage	x
Autres :		pêche	
		pas d'activité	
		autre :	

Submersion

Totalement submergée
Partiellement submergée

x

Alimentation de la ZEC :

Sortie d'eau :

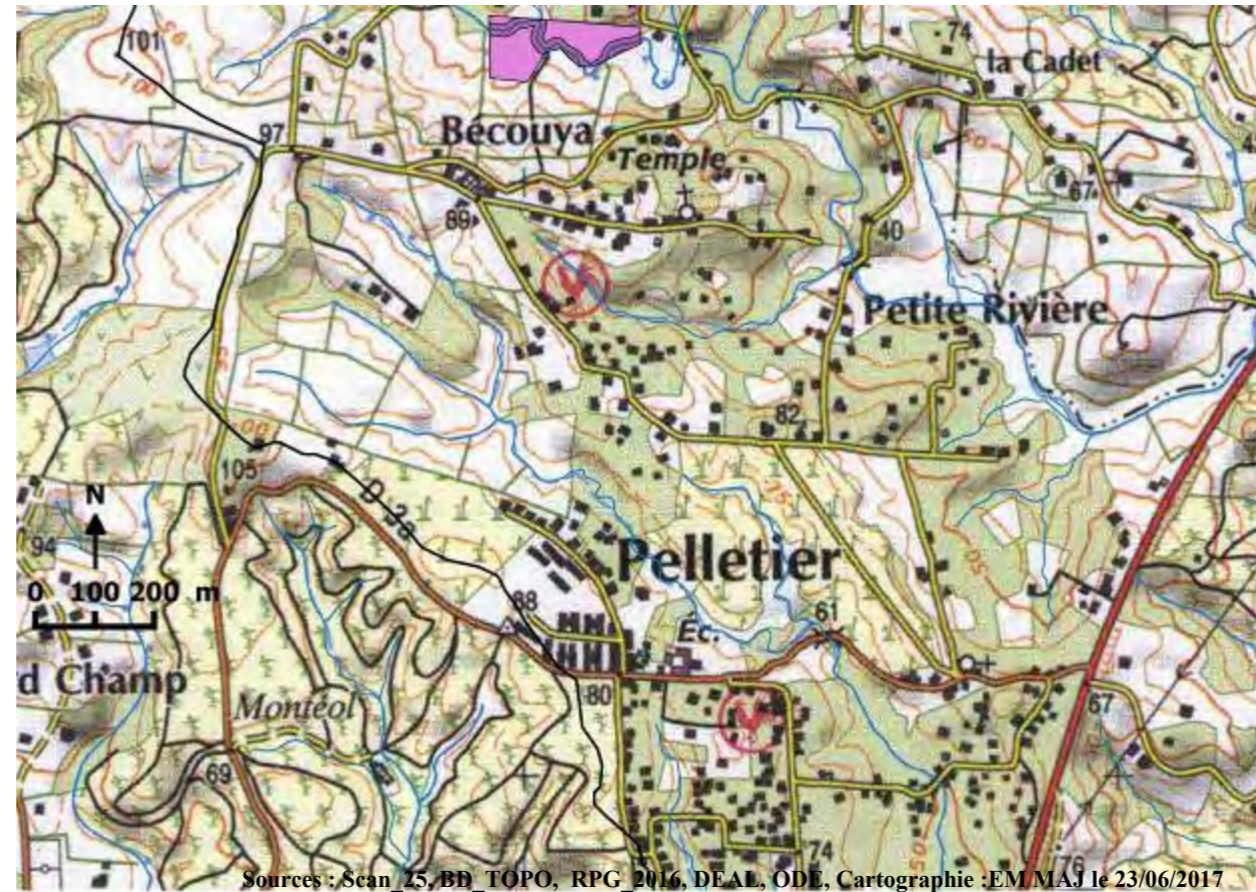
cours d'eau	X	évaporation	X
source		fossé	X
nappe	x	cours d'eau	X
précipitation	X	nappe	x
plan d'eau		plan d'eau	
ruissellement diffus	X	pompage/drainage	

Interêt pour la biodiversité

Type de protection : ZM



ZEC/ZSI n°34 Secteur 253 Bassin versant : Lézarde Surface : 18ha



Sources : Scan 25, BD TOPO, RPG 2016, DEAL, ODE, Cartographie : EM MAJ le 23/06/2017

Identifiants parcelle (RPG, 2016) : 2043

Commentaires :

Occupation des sols autour de la ZEC :

prairies	X	extraction de matériaux	
vergers		espace vert urbain	
maraîchage		équipement sportif de loisir	
bois	X	réseau de plans d'eau	
tissus urbain	x	zone d'activité (industrielle ou commerciale)	x
jardin	x	réseau routier (ou ferroviaire)	X
culture	X	décharge sauvage	
		autre :	

Activités principales et usages :

Dans la ZEC :		Autour de la ZEC :	
Agriculture/élevage/culture	x	Agriculture/élevage/culture	X
pêche		routes et voies ferrées/industrie	X
chasse		chasse	
tourisme/loisir		tourisme/loisir	
pas d'activité		urbanisation	x
sport		élevage/pâturage	x
Autres :		pêche	
		pas d'activité	
		autre :	

Submersion

Totalement submergée	
Partiellement submergée	x

Alimentation de la ZEC :

Sortie d'eau :

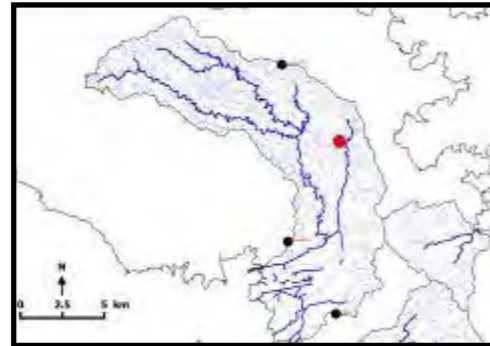
cours d'eau	X	évaporation	X
source		fossé	X
nappe	x	cours d'eau	X
précipitation	X	nappe	x
plan d'eau		plan d'eau	
ruissellement diffus	X	pompage/drainage	

Interêt pour la biodiversité

Type de protection :



ZEC/ZSI n°35 Secteur 253 Bassin versant : Lézarde Surface : 79ha



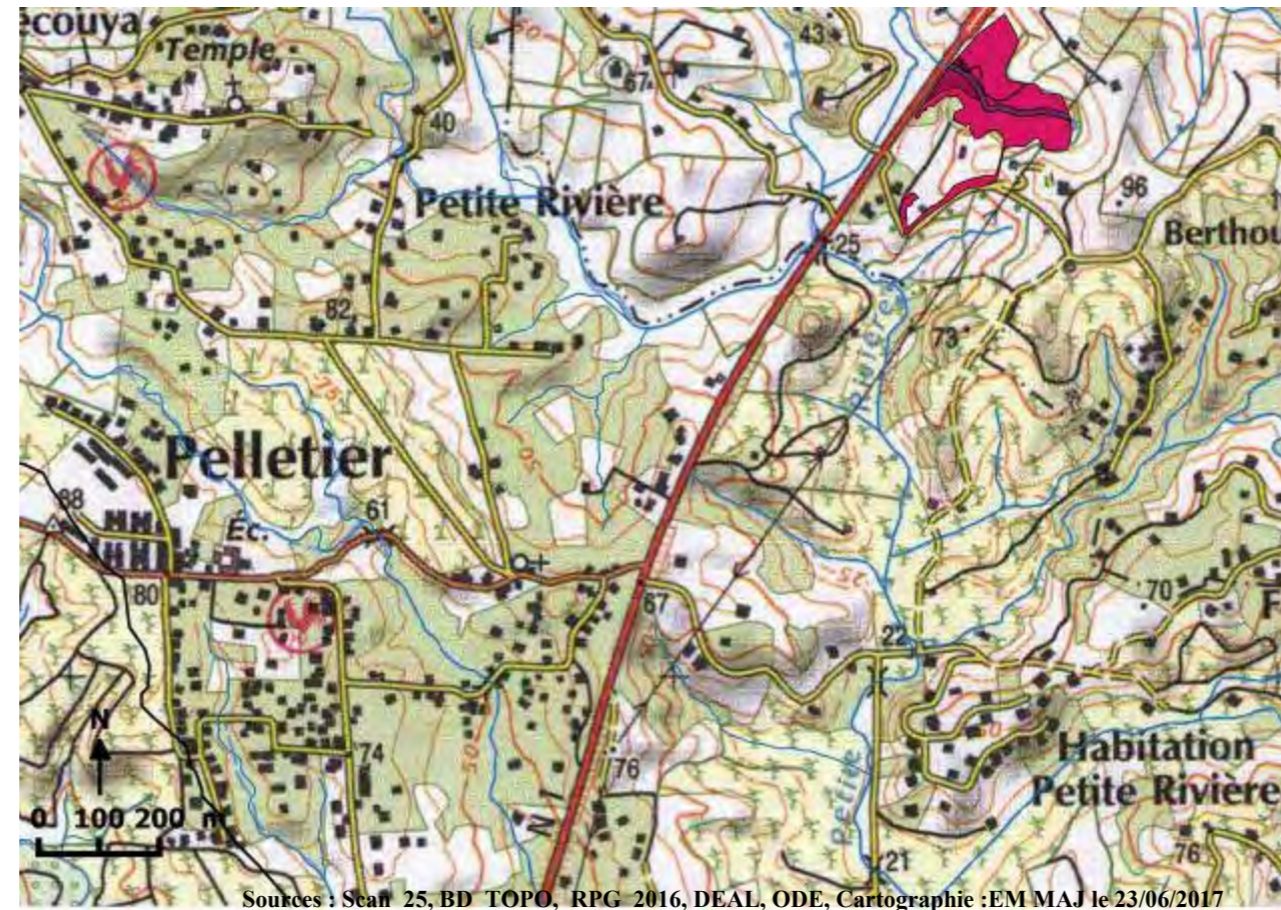
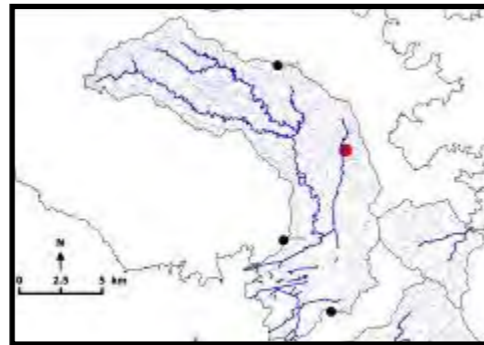
Sources : Scan_25, BD_TOPO, RPG_2016, DEAL, ODE, Cartographie :EM MAJ le 23/06/2017

Identifiants parcelle (RPG, 2016) : 6449, 1350, 1456

Commentaires :

Occupation des sols autour de la ZEC :			
prairies	X	extraction de matériaux	
vergers		espace vert urbain	
maraîchage		équipement sportif de loisir	
bois	X	réseau de plans d'eau	
tissus urbain	x	zone d'activité (industrielle ou commerciale)	x
jardin	x	réseau routier (ou ferroviaire)	X
culture		décharge sauvage	
		autre :	
Activités principales et usages :			
Dans la ZEC :		Autour de la ZEC :	
Agriculture/élevage/culture	x	Agriculture/élevage/culture	X
pêche		routes et voies ferrées/industrie	X
chasse		chasse	
tourisme/loisir		tourisme/loisir	
pas d'activité		urbanisation	x
sport		élevage/pâturage	x
Autres :		pêche	
		pas d'activité	
		autre :	

Submersion			
Totalement submergée			
Partiellement submergée	x		
Alimentation de la ZEC :		Sortie d'eau :	
cours d'eau	X	évaporation	X
source		fossé	X
nappe	x	cours d'eau	X
précipitation	X	nappe	x
plan d'eau		plan d'eau	
ruissellement diffus	X	pompage/drainage	
Interêt pour la biodiversité			
Type de protection :			



Sources : Scan_25, BD_TOPO, RPG_2016, DEAL, ODE, Cartographie :EM MAJ le 23/06/2017

Identifiants parcelle (RPG, 2016) : 1876, 1878

Commentaires :

Occupation des sols autour de la ZEC :

prairies	X	extraction de matériaux	
vergers		espace vert urbain	
maraîchage		équipement sportif de loisir	
bois	X	réseau de plans d'eau	
tissus urbain	x	zone d'activité (industrielle ou commerciale)	x
jardin	x	réseau routier (ou ferroviaire)	X
culture	x	décharge sauvage	
		autre :	

Activités principales et usages :

Dans la ZEC :		Autour de la ZEC :	
Agriculture/élevage/culture	x	Agriculture/élevage/culture	X
pêche		routes et voies ferrées/industrie	X
chasse		chasse	
tourisme/loisir		tourisme/loisir	
pas d'activité		urbanisation	x
sport		élevage/pâturage	x
Autres :		pêche	
		pas d'activité	
		autre :	

Submersion

Totalement submergée	
Partiellement submergée	x

Alimentation de la ZEC :

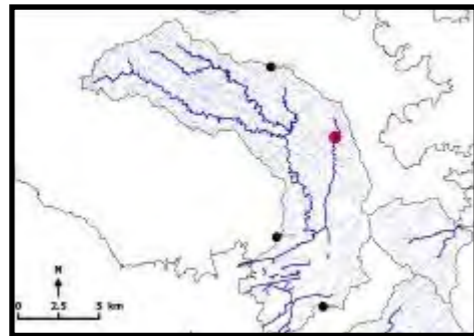
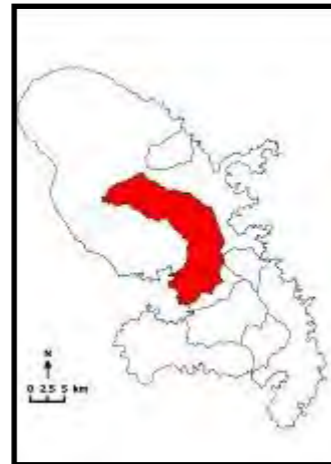
Alimentation de la ZEC :		Sortie d'eau :	
cours d'eau	X	évaporation	X
source		fossé	X
nappe	x	cours d'eau	X
précipitation	X	nappe	x
plan d'eau		plan d'eau	
ruissellement diffus	X	pompage/drainage	

Interêt pour la biodiversité

Type de protection :



ZEC/ZSI n°37 Secteur 253 Bassin versant : Lézarde Surface : 93ha



Sources : Scan_25, BD TOPO, RPG, 2016, DEAL, ODE, Cartographie : EM MAJ le 23/06/2017

Identifiants parcelle (RPG, 2016) : 6740, 681, 682, 6737, 6739, 6741, 6736, 6735

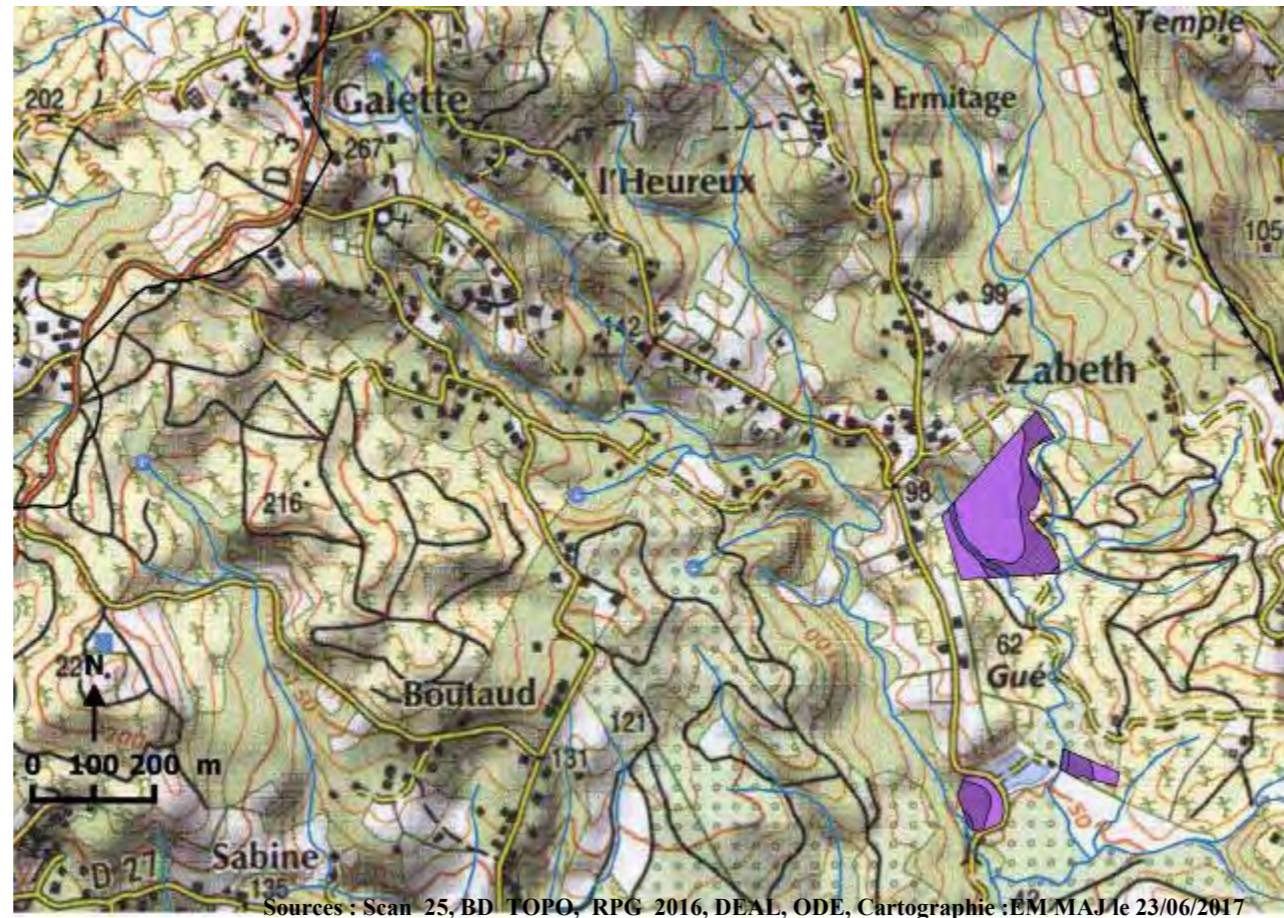
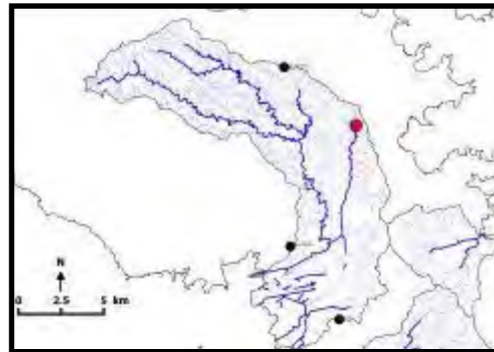
Commentaires :

Occupation des sols autour de la ZEC :			
prairies	X	extraction de matériaux	
vergers		espace vert urbain	
maraîchage		équipement sportif de loisir	
bois	X	réseau de plans d'eau	
tissus urbain		zone d'activité (industrielle ou commerciale)	
jardin		réseau routier (ou ferroviaire)	X
culture	x	décharge sauvage	
		autre :	
Activités principales et usages :			
Dans la ZEC :		Autour de la ZEC :	
Agriculture/élevage/culture	x	Agriculture/élevage/culture	X
pêche		routes et voies ferrées/industrie	X
chasse		chasse	
tourisme/loisir		tourisme/loisir	
pas d'activité		urbanisation	
sport		élevage/pâturage	x
Autres :		pêche	
		pas d'activité	
		autre :	

Submersion			
-			
Totalemment submergée			
Partiellement submergée		x	
Alimentation de la ZEC :		Sortie d'eau :	
cours d'eau	X	évaporation	X
source		fossé	X
nappe	x	cours d'eau	X
précipitation	X	nappe	x
plan d'eau		plan d'eau	
ruissellement diffus	X	pompage/drainage	
Interêt pour la biodiversité			
Type de protection :			



ZEC/ZSI n°38 Secteur 253 Bassin versant : Lézarde Surface : 38ha



Sources : Scan_25, BD_TOPO, RPG_2016, DEAL, ODE, Cartographie : EM MAJ le 23/06/2017

Identifiants parcelle (RPG, 2016) : 1273, 6734, 3337

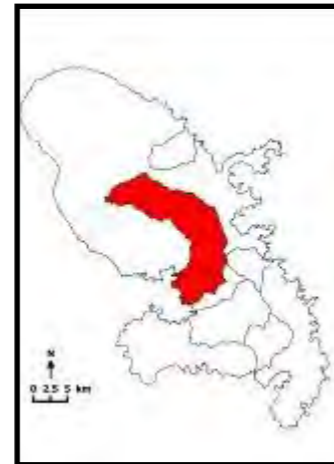
Commentaires :

Occupation des sols autour de la ZEC :			
prairies	X	extraction de matériaux	
vergers		espace vert urbain	
maraîchage		équipement sportif de loisir	
bois	X	réseau de plans d'eau	X
tissus urbain		zone d'activité (industrielle ou commerciale)	
jardin		réseau routier (ou ferroviaire)	X
culture	x	décharge sauvage	
		autre :	
Activités principales et usages :			
Dans la ZEC :		Autour de la ZEC :	
Agriculture/élevage/culture	x	Agriculture/élevage/culture	X
pêche		routes et voies ferrées/industrie	X
chasse		chasse	
tourisme/loisir		tourisme/loisir	
pas d'activité		urbanisation	x
sport		élevage/pâturage	x
Autres :		pêche	
		pas d'activité	
		autre :	

Submersion			
-			
Totalement submergée			
Partiellement submergée	x		
Alimentation de la ZEC :		Sortie d'eau :	
cours d'eau	X	évaporation	X
source		fossé	X
nappe	x	cours d'eau	X
précipitation	X	nappe	x
plan d'eau		plan d'eau	
ruissellement diffus	X	pompage/drainage	
Interêt pour la biodiversité			
Type de protection :			



ZEC/ZSI n°39 Secteur 250-253 Bassin versant : Lézarde Surface : 320ha



Identifiants parcelle (RPG, 2016) : 2094

Commentaires :

Occupation des sols autour de la ZEC :

prairies	X	extraction de matériaux	
vergers		espace vert urbain	
maraîchage		équipement sportif de loisir	
bois	X	réseau de plans d'eau	
tissus urbain	X	zone d'activité (industrielle ou commerciale)	X
jardin	x	réseau routier (ou ferroviaire)	X
culture	x	décharge sauvage	
		autre :	

Activités principales et usages :

Dans la ZEC :		Autour de la ZEC :	
Agriculture/élevage/culture	x	Agriculture/élevage/culture	X
pêche		routes et voies ferrées/industrie	X
chasse		chasse	
tourisme/loisir		tourisme/loisir	
pas d'activité		urbanisation	x
sport		élevage/pâturage	x
Autres :		pêche	
		pas d'activité	
		autre :	

Submersion

Totalement submergée	
Partiellement submergée	x

Alimentation de la ZEC :

Sortie d'eau :

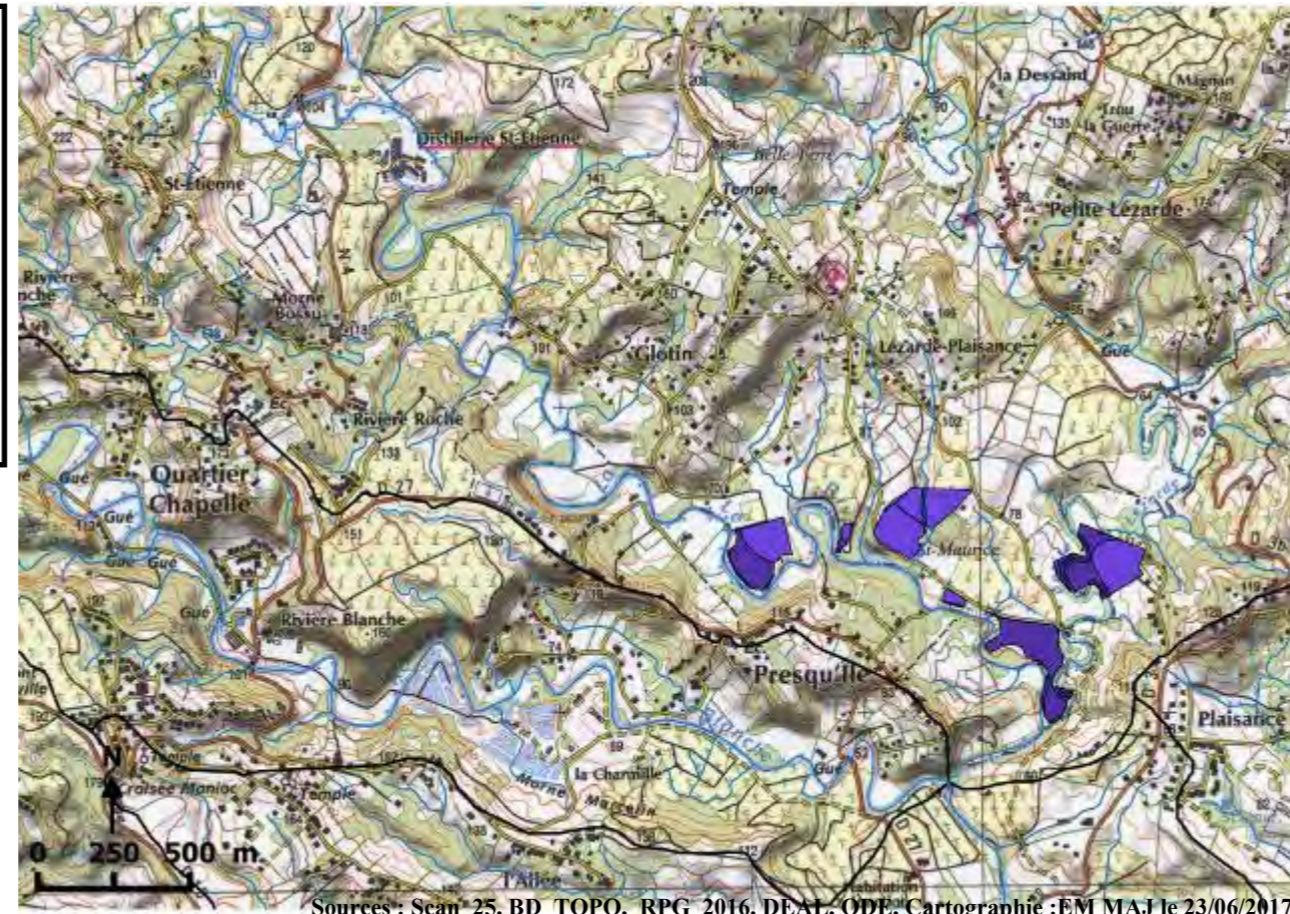
cours d'eau	X	évaporation	X
source		fossé	X
nappe	x	cours d'eau	X
précipitation	X	nappe	x
plan d'eau		plan d'eau	
ruissellement diffus	X	pompage/drainage	

Interêt pour la biodiversité

Type de protection :



ZEC/ZSI n°40 Secteur 250 Bassin versant : Lézarde Surface : 152ha



Sources : Scan_25, BD_TOPO, RPG_2016, DEAL, ODE, Cartographie : EM MAJ le 23/06/2017

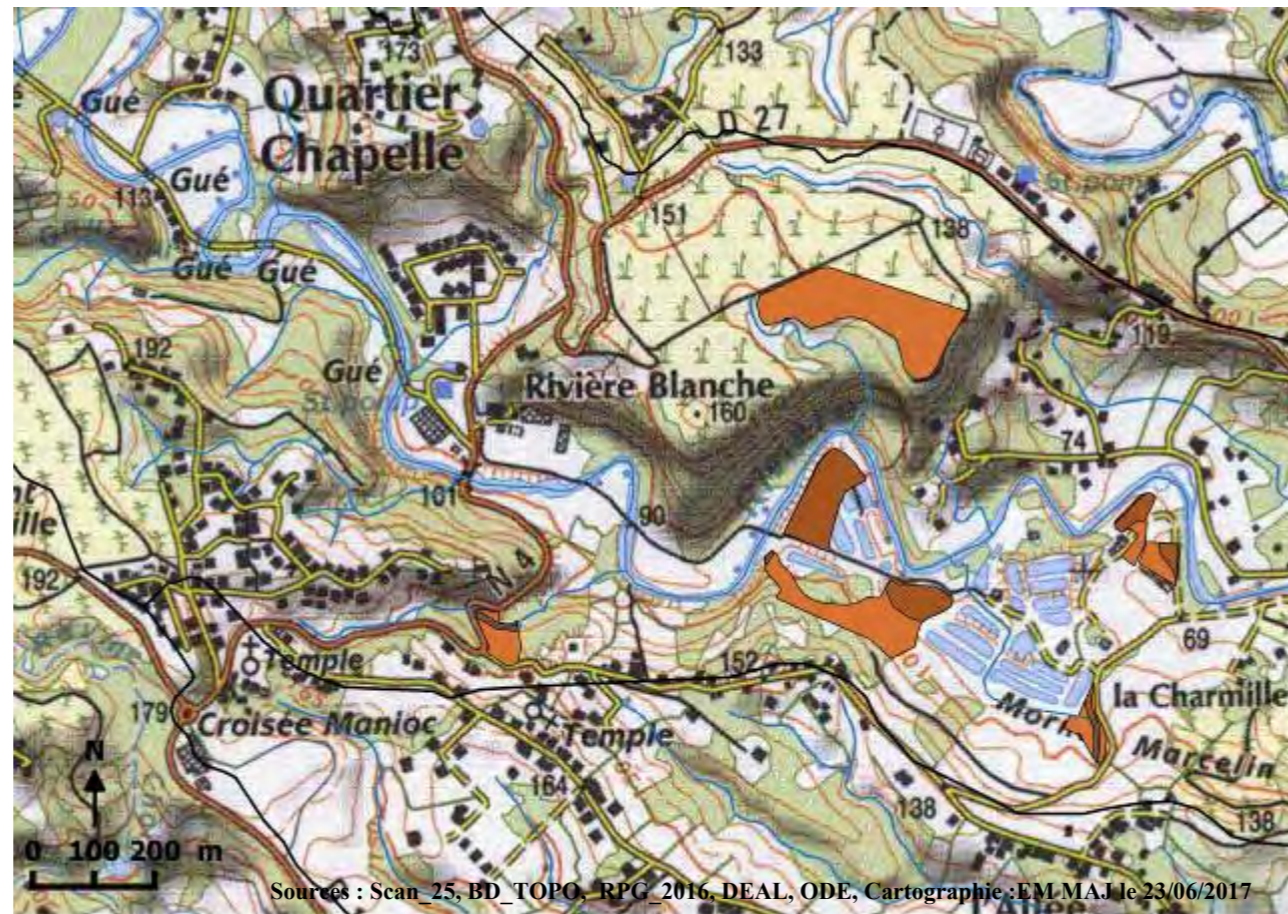
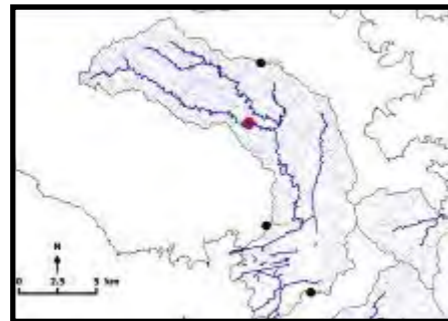
Identifiants parcelle (RPG, 2016) : 1862, 2909, 444, 6207, 6210, 6436, 2070

Commentaires :

Occupation des sols autour de la ZEC :			Submersion		
prairies	X	extraction de matériaux	-		
vergers		espace vert urbain	-		
maraîchage		équipement sportif de loisir	-		
bois	X	réseau de plans d'eau	-		
tissus urbain		zone d'activité (industrielle ou commerciale)	-		
jardin		réseau routier (ou ferroviaire)	-		
culture	x	décharge sauvage	-		
		autre :	-		
Activités principales et usages :			Alimentation de la ZEC :		
Dans la ZEC :			Sortie d'eau :		
Autour de la ZEC :					
Agriculture/élevage/culture	x	Agriculture/élevage/culture		évaporation	X
pêche		routes et voies ferrées/industrie		fossé	X
chasse		chasse		cours d'eau	X
tourisme/loisir		tourisme/loisir		nappe	x
pas d'activité		urbanisation		plan d'eau	
sport		élevage/pâturage		pompage/drainage	
Autres :		pêche			
		pas d'activité			
		autre :			
			Interêt pour la biodiversité		
			Type de protection : ZM		



ZEC/ZSI n°41 Secteur 251 Bassin versant : Lézarde Surface : 70ha



Sources : Scan 25, BD_TOPO, RPG_2016, DEAL, ODE, Cartographie : EM.MAL le 23/06/2017

Identifiants parcelle (RPG, 2016) : 694, 2925, 2183, 2178, 2181, 4488, 4422

Commentaires :

Occupation des sols autour de la ZEC :

prairies	X	extraction de matériaux	
vergers	x	espace vert urbain	
maraîchage		équipement sportif de loisir	
bois	X	réseau de plans d'eau	
tissus urbain	X	zone d'activité (industrielle ou commerciale)	X
jardin	X	réseau routier (ou ferroviaire)	X
culture	x	décharge sauvage	
		autre :	

Activités principales et usages :

Dans la ZEC :		Autour de la ZEC :	
Agriculture/élevage/culture	x	Agriculture/élevage/culture	X
pêche		routes et voies ferrées/industrie	X
chasse		chasse	
tourisme/loisir		tourisme/loisir	
pas d'activité		urbanisation	x
sport		élevage/pâturage	x
Autres :		pêche	
		pas d'activité	
		autre :	

Submersion

Totalement submergée	
Partiellement submergée	x

Alimentation de la ZEC :

Sortie d'eau :

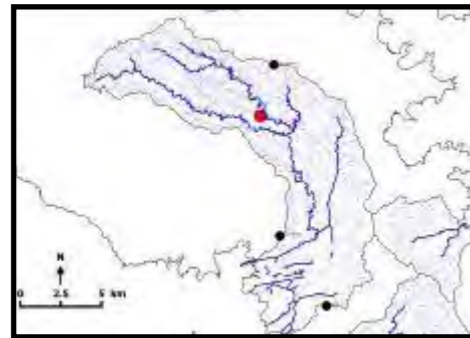
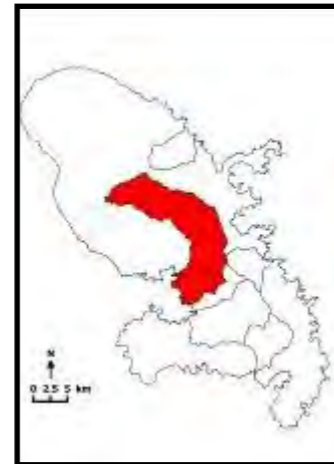
cours d'eau	X	évaporation	X
source		fossé	X
nappe	x	cours d'eau	X
précipitation	X	nappe	x
plan d'eau		plan d'eau	
ruissellement diffus	X	pompage/drainage	

Interêt pour la biodiversité

Type de protection : ZM



ZEC/ZSI n°42 Secteur 250-251 Bassin versant : Lézarde Surface : 97ha



Sources : Scan, 25, BD TOPO, RPG, 2016, DEAL, ODE, Cartographie : EM MAJ le 23/06/2017

Identifiants parcelle (RPG, 2016) : 2918, 2653, 2754, 6598, 2845, 2653, 2845

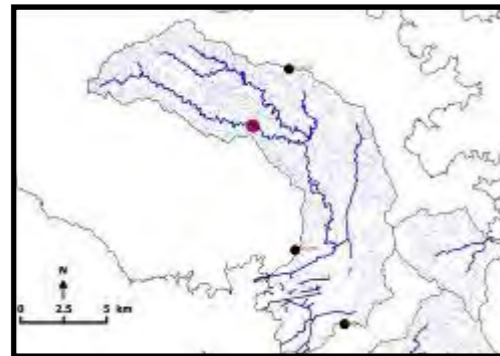
Commentaires :

Occupation des sols autour de la ZEC :			
prairies	X	extraction de matériaux	
vergers	x	espace vert urbain	
maraîchage		équipement sportif de loisir	
bois	X	réseau de plans d'eau	
tissus urbain	X	zone d'activité (industrielle ou commerciale)	
jardin	X	réseau routier (ou ferroviaire)	X
culture		décharge sauvage	
		autre :	
Activités principales et usages :			
Dans la ZEC :		Autour de la ZEC :	
Agriculture/élevage/culture	x	Agriculture/élevage/culture	X
pêche		routes et voies ferrées/industrie	X
chasse		chasse	
tourisme/loisir		tourisme/loisir	
pas d'activité		urbanisation	x
sport		élevage/pâturage	x
Autres :		pêche	
		pas d'activité	
		autre :	

Submersion			
-			
Totalement submergée			
Partiellement submergée	x		
Alimentation de la ZEC :		Sortie d'eau :	
cours d'eau	X	évaporation	X
source		fossé	X
nappe	x	cours d'eau	X
précipitation	X	nappe	x
plan d'eau		plan d'eau	
ruissellement diffus	X	pompage/drainage	
Interêt pour la biodiversité			
Type de protection : ZM			



ZEC/ZSI n°43 Secteur 251 Bassin versant : Lézarde Surface : 25ha



Sources : Scan_25, BD TOPO, RPG, 2016, DEAI, ODE, Cartographie : EM MAJ le 23/06/2017

Identifiants parcelle (RPG, 2016) : 3815, 3814, 1179

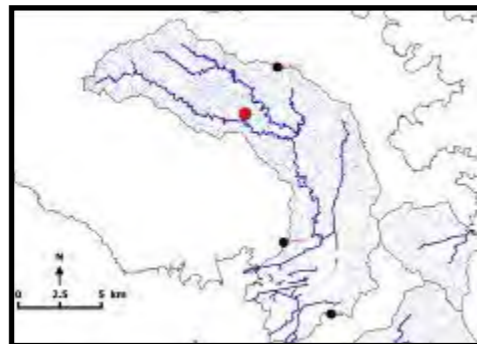
Commentaires :

Occupation des sols autour de la ZEC :			
prairies	X	extraction de matériaux	
vergers	x	espace vert urbain	
maraîchage		équipement sportif de loisir	
bois	X	réseau de plans d'eau	
tissus urbain		zone d'activité (industrielle ou commerciale)	
jardin		réseau routier (ou ferroviaire)	X
culture		décharge sauvage	
		autre :	
Activités principales et usages :			
Dans la ZEC :		Autour de la ZEC :	
Agriculture/élevage/culture	x	Agriculture/élevage/culture	X
pêche		routes et voies ferrées/industrie	X
chasse		chasse	
tourisme/loisir		tourisme/loisir	
pas d'activité		urbanisation	x
sport		élevage/pâturage	x
Autres :		pêche	
		pas d'activité	
		autre :	

Submersion			
-			
Totalemment submergée			
Partiellement submergée		x	
Alimentation de la ZEC :		Sortie d'eau :	
cours d'eau	X	évaporation	X
source		fossé	X
nappe	x	cours d'eau	X
précipitation	X	nappe	x
plan d'eau		plan d'eau	
ruissellement diffus	X	pompage/drainage	
Interêt pour la biodiversité			
Type de protection : ZM			



ZEC/ZSI n°44 Secteur 250 Bassin versant : Lézarde Surface : 17ha



Sources : Scan_25, BD_TOPO, RPG, 2016, DEAL, ODE, Cartographie : EM MAJ le 23/06/2017

Identifiants parcelle (RPG, 2016) : 6245, 4205, 4273

Commentaires :

Occupation des sols autour de la ZEC :

prairies	X	extraction de matériaux	
vergers	x	espace vert urbain	
maraîchage		équipement sportif de loisir	
bois	X	réseau de plans d'eau	
tissus urbain	X	zone d'activité (industrielle ou commerciale)	
jardin	X	réseau routier (ou ferroviaire)	X
culture	x	décharge sauvage	
		autre :	

Activités principales et usages :

Dans la ZEC :		Autour de la ZEC :	
Agriculture/élevage/culture	x	Agriculture/élevage/culture	X
pêche		routes et voies ferrées/industrie	X
chasse		chasse	
tourisme/loisir		tourisme/loisir	
pas d'activité		urbanisation	x
sport		élevage/pâturage	x
Autres :		pêche	
		pas d'activité	
		autre :	

Submersion

Totalement submergée	
Partiellement submergée	x

Alimentation de la ZEC :

Sortie d'eau :

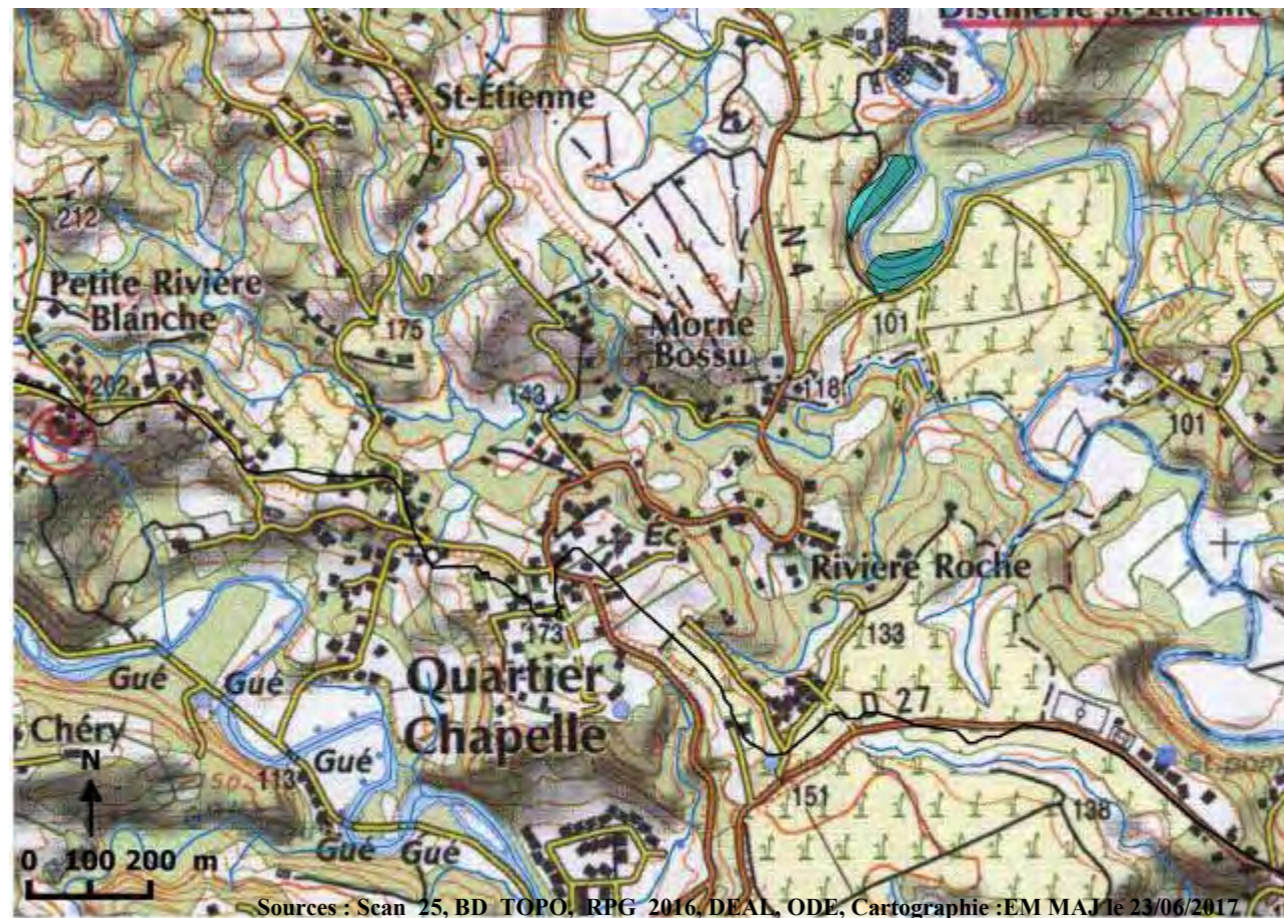
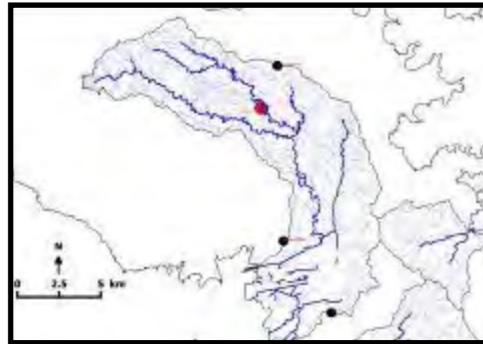
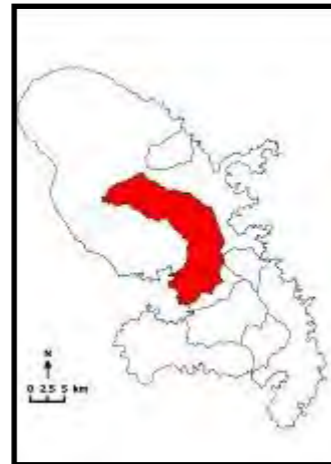
cours d'eau	X	évaporation	X
source		fossé	X
nappe	x	cours d'eau	X
précipitation	X	nappe	x
plan d'eau		plan d'eau	
ruissellement diffus	X	pompage/drainage	

Interêt pour la biodiversité

Type de protection : ZM



ZEC/ZSI n°45 Secteur 250 Bassin versant : Lézarde Surface : 12ha



Sources : Scan_25, BD_TOPO, RPG_2016, DEAL, ODE, Cartographie :EM MAJ le 23/06/2017

Identifiants parcelle (RPG, 2016) : 6656, 6653

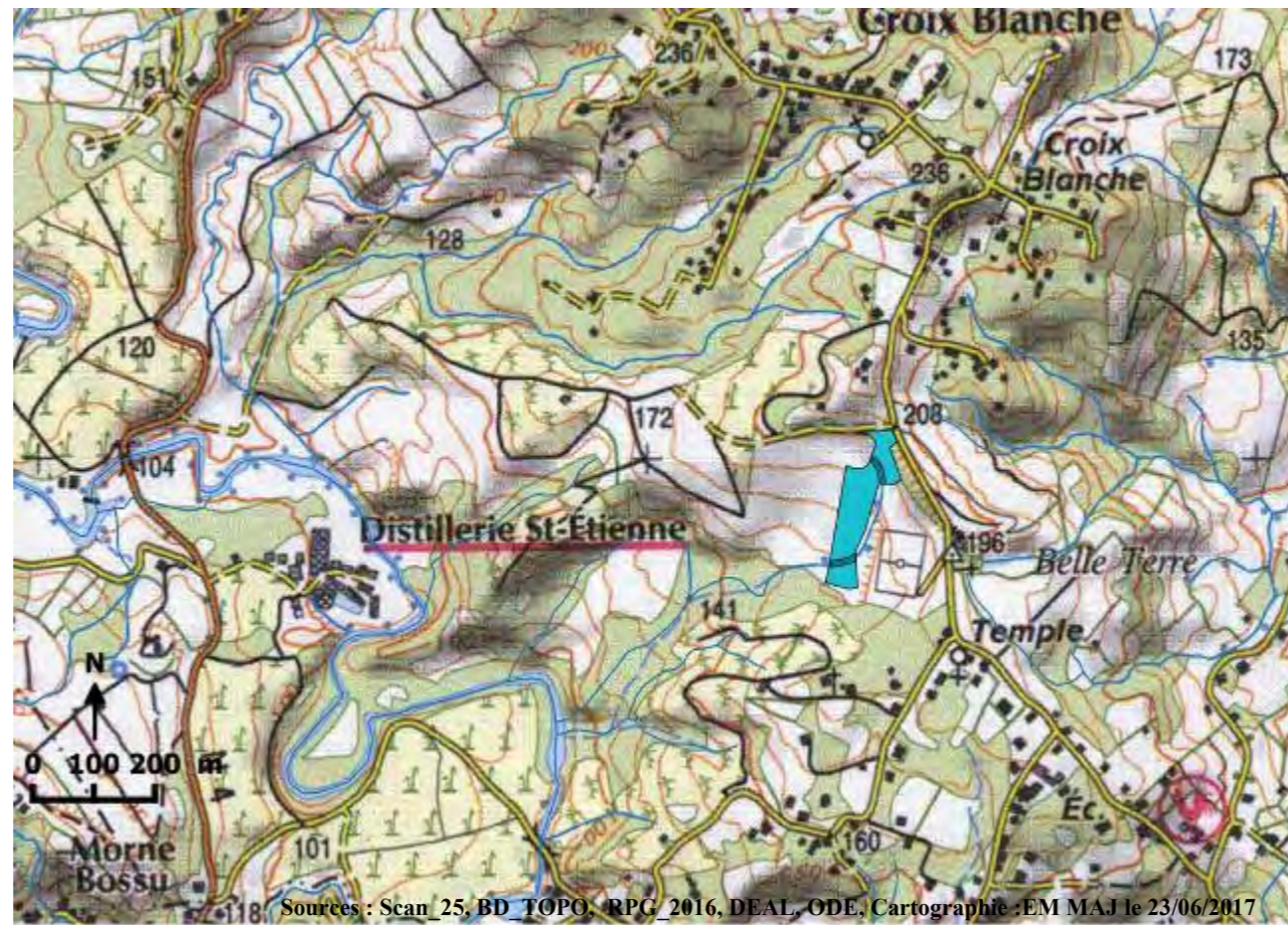
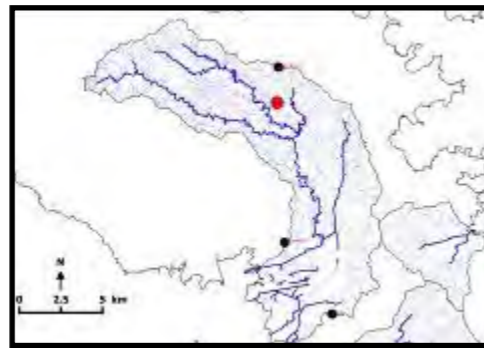
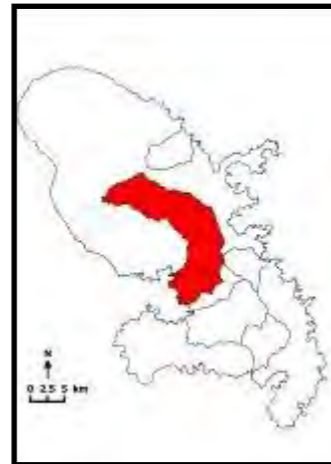
Commentaires :

Occupation des sols autour de la ZEC :			
prairies	X	extraction de matériaux	
vergers		espace vert urbain	
maraîchage		équipement sportif de loisir	
bois	X	réseau de plans d'eau	
tissus urbain		zone d'activité (industrielle ou commerciale)	
jardin		réseau routier (ou ferroviaire)	X
culture	x	décharge sauvage	
		autre :	
Activités principales et usages :			
Dans la ZEC :		Autour de la ZEC :	
Agriculture/élevage/culture	x	Agriculture/élevage/culture	X
pêche		routes et voies ferrées/industrie	X
chasse		chasse	
tourisme/loisir		tourisme/loisir	
pas d'activité		urbanisation	
sport		élevage/pâturage	x
Autres :		pêche	
		pas d'activité	
		autre :	

Submersion			
-			
Totalement submergée			
Partiellement submergée	x		
Alimentation de la ZEC :		Sortie d'eau :	
cours d'eau	X	évaporation	X
source		fossé	X
nappe	x	cours d'eau	X
précipitation	X	nappe	x
plan d'eau		plan d'eau	
ruissellement diffus	X	pompage/drainage	
Interêt pour la biodiversité			
Type de protection :			



ZEC/ZSI n°46 Secteur 250 Bassin versant : Lézarde Surface : 13ha



Sources : Scan 25, BD TOPO, RPG 2016, DEAL, ODE, Cartographie : EM MAJ le 23/06/2017

Identifiants parcelle (RPG, 2016) : 3534

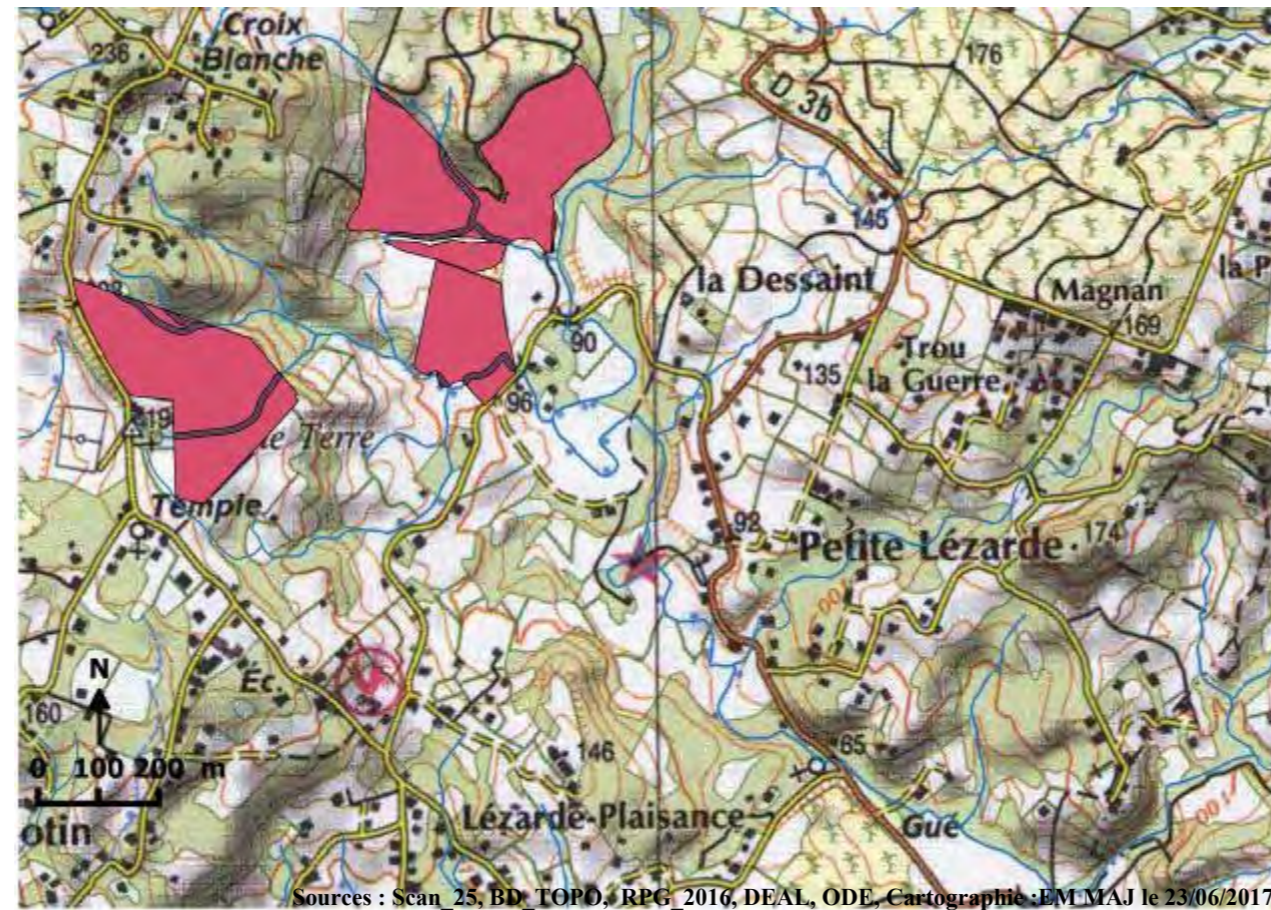
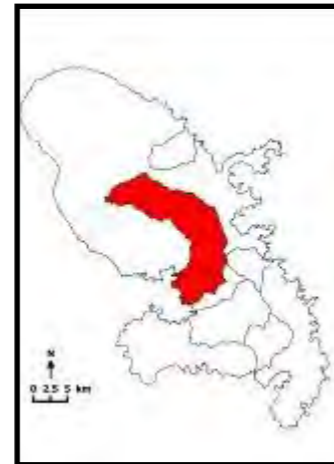
Commentaires :

Occupation des sols autour de la ZEC :			
prairies	X	extraction de matériaux	
vergers		espace vert urbain	
maraîchage		équipement sportif de loisir	
bois	X	réseau de plans d'eau	x
tissus urbain		zone d'activité (industrielle ou commerciale)	
jardin		réseau routier (ou ferroviaire)	X
culture	x	décharge sauvage	
		autre :	
Activités principales et usages :			
Dans la ZEC :		Autour de la ZEC :	
Agriculture/élevage/culture	x	Agriculture/élevage/culture	X
pêche		routes et voies ferrées/industrie	X
chasse		chasse	
tourisme/loisir		tourisme/loisir	
pas d'activité		urbanisation	x
sport		élevage/pâturage	x
Autres :		pêche	
		pas d'activité	
		autre :	

Submersion			
-			
Totalemment submergée			
Partiellement submergée	x		
Alimentation de la ZEC :		Sortie d'eau :	
cours d'eau	X	évaporation	X
source		fossé	X
nappe	x	cours d'eau	X
précipitation	X	nappe	x
plan d'eau		plan d'eau	
ruissellement diffus	X	pompage/drainage	
Interêt pour la biodiversité			
Type de protection :			



ZEC/ZSI n°47 Secteur 250 Bassin versant : Lézarde Surface : 169ha



Sources : Scan 25, BD TOPO, RPG 2016, DEAL, ODE, Cartographie : EM MAJ le 23/06/2017

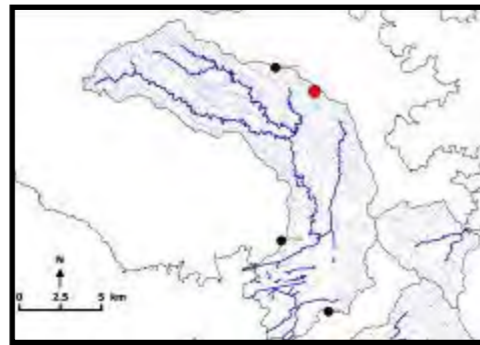
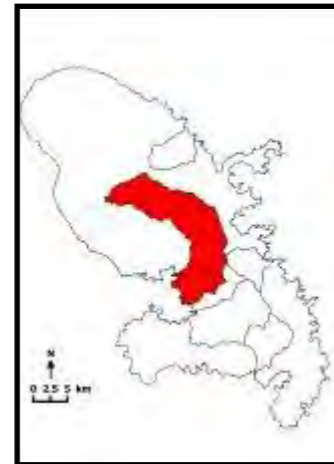
Identifiants parcelle (RPG, 2016) : 6248, 27, 6247

Commentaires :

Occupation des sols autour de la ZEC :			Submersion	
prairies	X	extraction de matériaux		
vergers		espace vert urbain		
maraîchage		équipement sportif de loisir		
bois	X	réseau de plans d'eau		x
tissus urbain		zone d'activité (industrielle ou commerciale)		
jardin		réseau routier (ou ferroviaire)		
culture	x	décharge sauvage		
		autre :		
Activités principales et usages :			Alimentation de la ZEC :	
			Sortie d'eau :	
Dans la ZEC :			cours d'eau	
Autour de la ZEC :			source	
Agriculture/élevage/culture	x	Agriculture/élevage/culture	X	évaporation
pêche		routes et voies ferrées/industrie		fossé
chasse		chasse	x	cours d'eau
tourisme/loisir		tourisme/loisir		nappe
pas d'activité		urbanisation	X	nappe
sport		élevage/pâturage		plan d'eau
Autres :		pêche	X	ruissellement diffus
		pas d'activité		
		autre :		
			Interêt pour la biodiversité	
			Type de protection :	



ZEC/ZSI n°48 Secteur 250 Bassin versant : Lézarde Surface : 8ha



Sources : Scan 25, BD TOPO, RPG, 2016, DEAL, ODE, Cartographie : EM MAJ le 23/06/2017

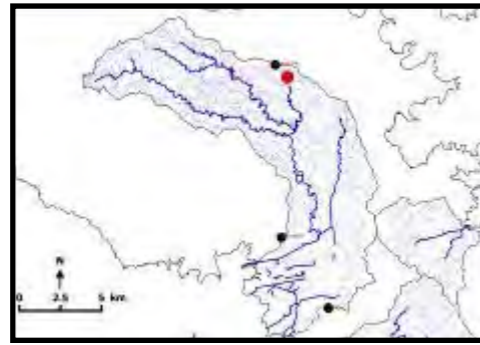
Identifiants parcelle (RPG, 2016) : 5358

Commentaires :

Occupation des sols autour de la ZEC :			Submersion	
prairies	X	extraction de matériaux	-	
vergers		espace vert urbain		
maraîchage		équipement sportif de loisir		
bois	X	réseau de plans d'eau		
tissus urbain		zone d'activité (industrielle ou commerciale)		
jardin		réseau routier (ou ferroviaire)	X	
culture	x	décharge sauvage		
		autre :		
Activités principales et usages :			Alimentation de la ZEC :	
Dans la ZEC :			Sortie d'eau :	
Autour de la ZEC :				
Agriculture/élevage/culture	x	Agriculture/élevage/culture	X	
pêche		routes et voies ferrées/industrie	X	
chasse		chasse		
tourisme/loisir		tourisme/loisir		
pas d'activité		urbanisation	x	
sport		élevage/pâturage	x	
Autres :		pêche		
		pas d'activité		
		autre :		
			Interêt pour la biodiversité	
			Type de protection : ZM	



ZEC/ZSI n°49 Secteur 250 Bassin versant : Lézarde Surface : 75ha



Sources : Scan 25, BD TOPO, RPG 2016, DEAL, ODE, Cartographie : EM MA le 23/06/2017

Identifiants parcelle (RPG, 2016) : 23

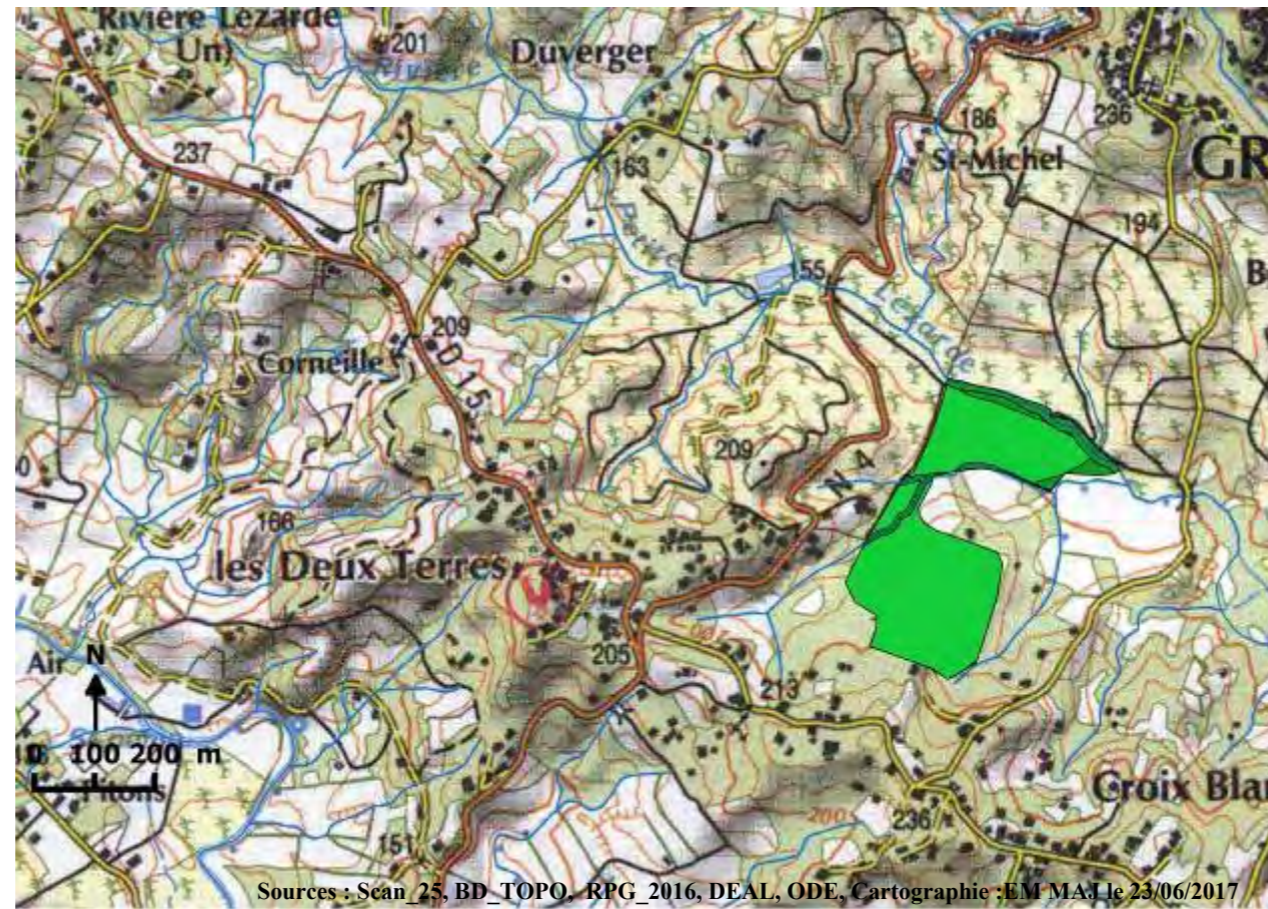
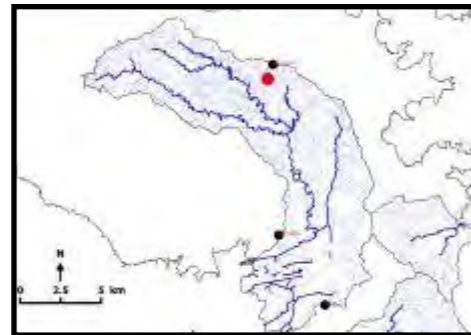
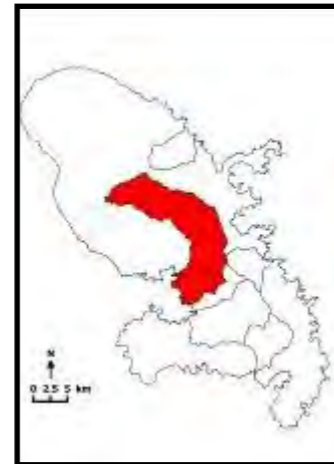
Commentaires :

Occupation des sols autour de la ZEC :			
prairies	X	extraction de matériaux	
vergers		espace vert urbain	
maraîchage		équipement sportif de loisir	
bois	X	réseau de plans d'eau	
tissus urbain		zone d'activité (industrielle ou commerciale)	
jardin		réseau routier (ou ferroviaire)	X
culture	x	décharge sauvage	
		autre :	
Activités principales et usages :			
Dans la ZEC :		Autour de la ZEC :	
Agriculture/élevage/culture	x	Agriculture/élevage/culture	X
pêche		routes et voies ferrées/industrie	X
chasse		chasse	
tourisme/loisir		tourisme/loisir	
pas d'activité		urbanisation	x
sport		élevage/pâturage	x
Autres :		pêche	
		pas d'activité	
		autre :	

Submersion			
-			
Totalement submergée			
Partiellement submergée	x		
Alimentation de la ZEC :		Sortie d'eau :	
cours d'eau	X	évaporation	X
source		fossé	X
nappe	x	cours d'eau	X
précipitation	X	nappe	x
plan d'eau		plan d'eau	
ruissellement diffus	X	pompage/drainage	
Interêt pour la biodiversité			
Type de protection :			



ZEC/ZSI n°50 Secteur 250 Bassin versant : Lézarde Surface : 87ha



Sources : Scan_25, BD_TOPO, RPG_2016, DEAL, ODE, Cartographie : EM MA le 23/06/2017

Identifiants parcelle (RPG, 2016) : 36

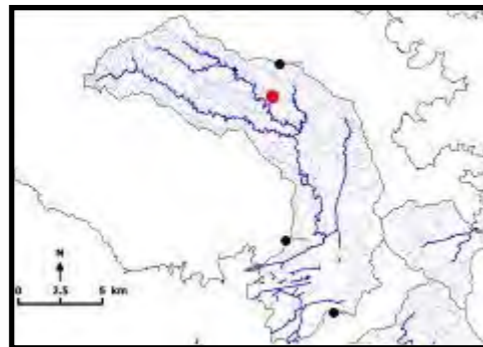
Commentaires :

Occupation des sols autour de la ZEC :			
prairies	X	extraction de matériaux	
vergers		espace vert urbain	
maraîchage		équipement sportif de loisir	
bois	X	réseau de plans d'eau	
tissus urbain		zone d'activité (industrielle ou commerciale)	
jardin		réseau routier (ou ferroviaire)	X
culture	x	décharge sauvage	
		autre :	
Activités principales et usages :			
Dans la ZEC :		Autour de la ZEC :	
Agriculture/élevage/culture	x	Agriculture/élevage/culture	X
pêche		routes et voies ferrées/industrie	X
chasse		chasse	
tourisme/loisir		tourisme/loisir	
pas d'activité		urbanisation	x
sport		élevage/pâturage	x
Autres :		pêche	
		pas d'activité	
		autre :	

Submersion			
-			
Totalement submergée			
Partiellement submergée	x		
Alimentation de la ZEC :		Sortie d'eau :	
cours d'eau	X	évaporation	X
source		fossé	X
nappe	x	cours d'eau	X
précipitation	X	nappe	x
plan d'eau		plan d'eau	
ruissellement diffus	X	pompage/drainage	
Interêt pour la biodiversité			
Type de protection :			



ZEC/ZSI n°51 Secteur 250 Bassin versant : Lézarde Surface : 5ha



Sources : Scan 25, BD TOPO, RPG 2016, DEAL, ODE, Cartographie : EM, MAJ le 23/06/2017

Identifiants parcelle (RPG, 2016) : 3533

Commentaires :

Occupation des sols autour de la ZEC :

prairies	X	extraction de matériaux	
vergers		espace vert urbain	
maraîchage		équipement sportif de loisir	
bois	X	réseau de plans d'eau	
tissus urbain		zone d'activité (industrielle ou commerciale)	
jardin		réseau routier (ou ferroviaire)	X
culture	x	décharge sauvage	
		autre :	

Activités principales et usages :

Dans la ZEC :		Autour de la ZEC :	
Agriculture/élevage/culture	x	Agriculture/élevage/culture	X
pêche		routes et voies ferrées/industrie	X
chasse		chasse	
tourisme/loisir		tourisme/loisir	
pas d'activité		urbanisation	x
sport		élevage/pâturage	x
Autres :		pêche	
		pas d'activité	
		autre :	

Submersion

Totalement submergée	
Partiellement submergée	x

Alimentation de la ZEC :

Sortie d'eau :

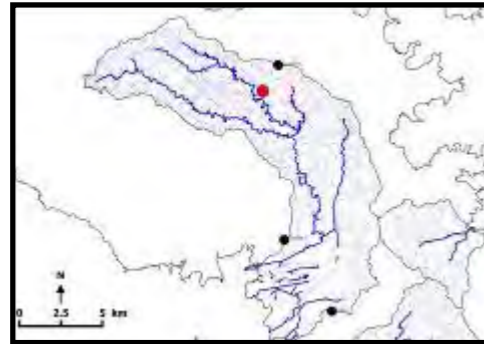
cours d'eau	X	évaporation	X
source		fossé	X
nappe	x	cours d'eau	X
précipitation	X	nappe	x
plan d'eau		plan d'eau	
ruissellement diffus	X	pompage/drainage	

Interêt pour la biodiversité

Type de protection :



ZEC/ZSI n°52 Secteur 250 Bassin versant : Lézarde Surface : 15ha



Identifiants parcelle (RPG, 2016) : 2368

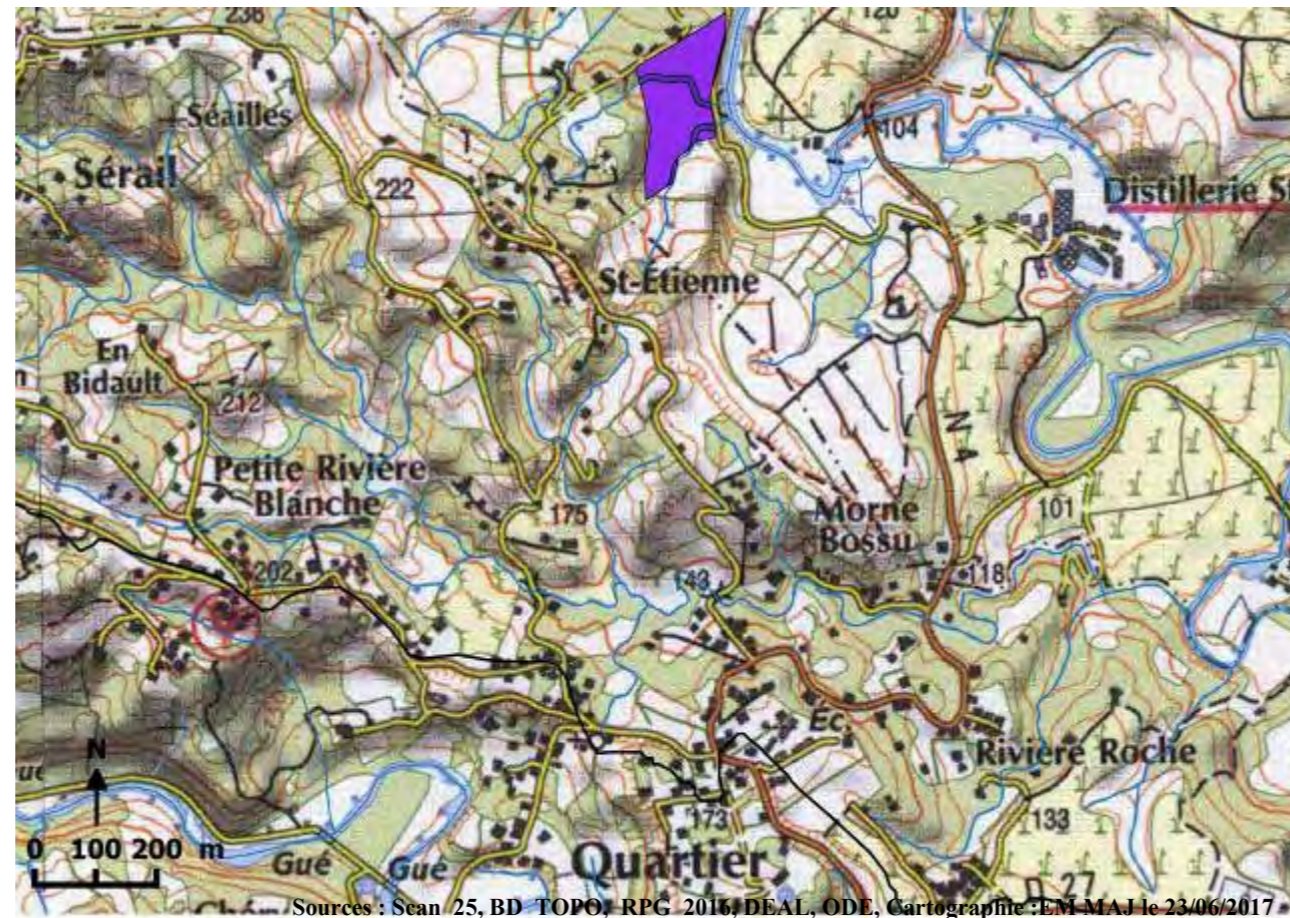
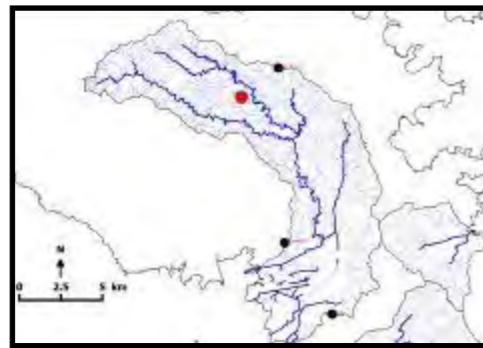
Commentaires :

Occupation des sols autour de la ZEC :			
prairies	X	extraction de matériaux	
vergers		espace vert urbain	
maraîchage		équipement sportif de loisir	
bois	X	réseau de plans d'eau	
tissus urbain		zone d'activité (industrielle ou commerciale)	
jardin		réseau routier (ou ferroviaire)	X
culture	x	décharge sauvage	
		autre :	
Activités principales et usages :			
Dans la ZEC :		Autour de la ZEC :	
Agriculture/élevage/culture	x	Agriculture/élevage/culture	X
pêche		routes et voies ferrées/industrie	X
chasse		chasse	
tourisme/loisir		tourisme/loisir	
pas d'activité		urbanisation	x
sport		élevage/pâturage	x
Autres :		pêche	
		pas d'activité	
		autre :	

Submersion			
-			
Totalemment submergée			
Partiellement submergée		x	
Alimentation de la ZEC :		Sortie d'eau :	
cours d'eau	X	évaporation	X
source		fossé	X
nappe	x	cours d'eau	X
précipitation	X	nappe	x
plan d'eau		plan d'eau	
ruissellement diffus	X	pompage/drainage	
Interêt pour la biodiversité			
Type de protection :			



ZEC/ZSI n°53 Secteur 250 Bassin versant : Lézarde Surface : 24ha



Identifiants parcelle (RPG, 2016) : 4572

Commentaires :

Occupation des sols autour de la ZEC :

prairies	X	extraction de matériaux	
vergers		espace vert urbain	
maraîchage		équipement sportif de loisir	
bois	X	réseau de plans d'eau	
tissus urbain		zone d'activité (industrielle ou commerciale)	
jardin		réseau routier (ou ferroviaire)	X
culture	x	décharge sauvage	
		autre :	

Activités principales et usages :

Dans la ZEC :		Autour de la ZEC :	
Agriculture/élevage/culture	x	Agriculture/élevage/culture	X
pêche		routes et voies ferrées/industrie	X
chasse		chasse	
tourisme/loisir		tourisme/loisir	
pas d'activité		urbanisation	x
sport		élevage/pâturage	x
Autres :		pêche	
		pas d'activité	
		autre :	

Submersion

Totalement submergée	
Partiellement submergée	x

Alimentation de la ZEC :

Sortie d'eau :

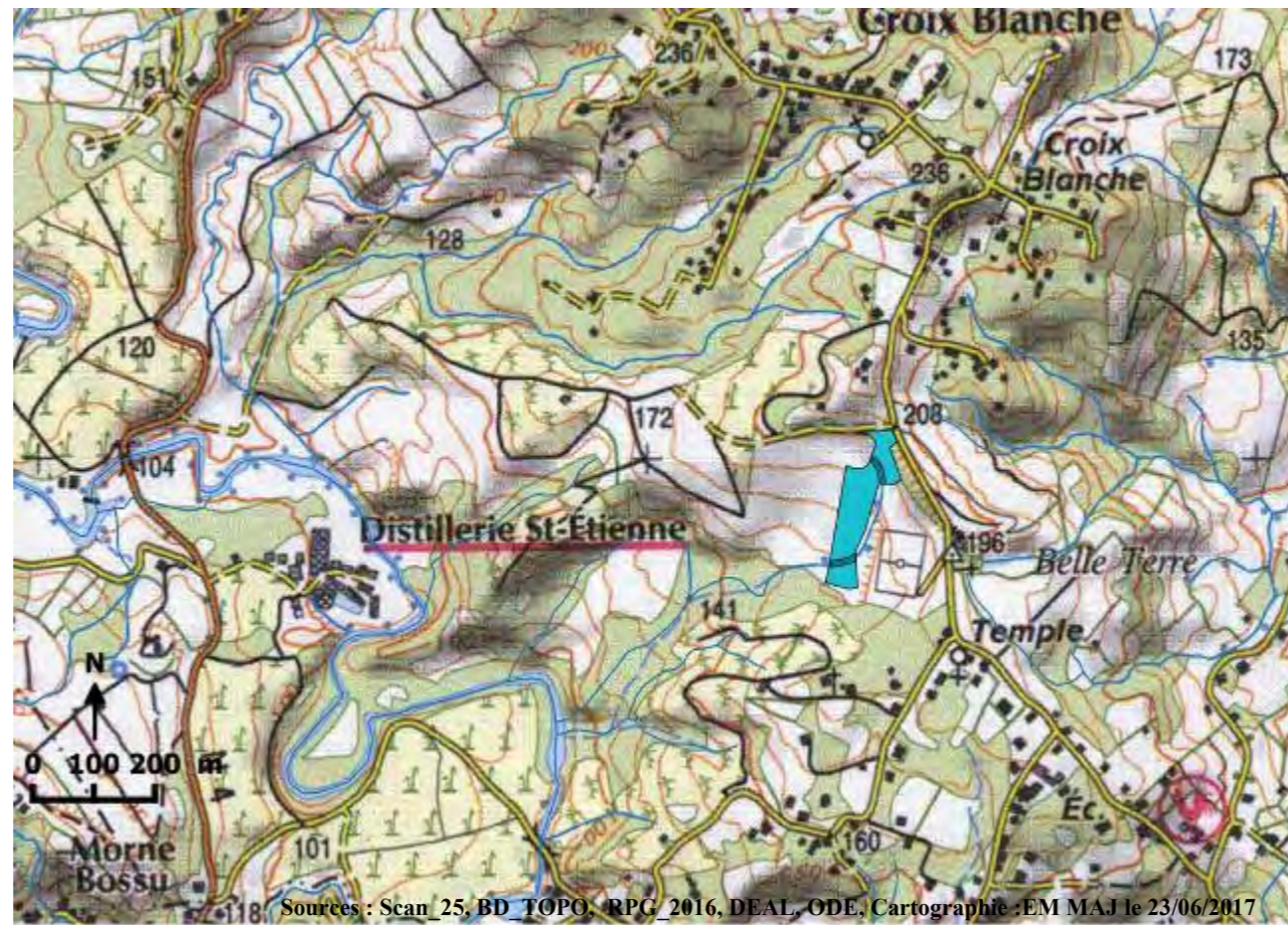
cours d'eau	X	évaporation	X
source		fossé	X
nappe	x	cours d'eau	X
précipitation	X	nappe	x
plan d'eau		plan d'eau	
ruissellement diffus	X	pompage/drainage	

Interêt pour la biodiversité

Type de protection :



ZEC/ZSI n°46 Secteur 250 Bassin versant : Lézarde Surface : 13ha

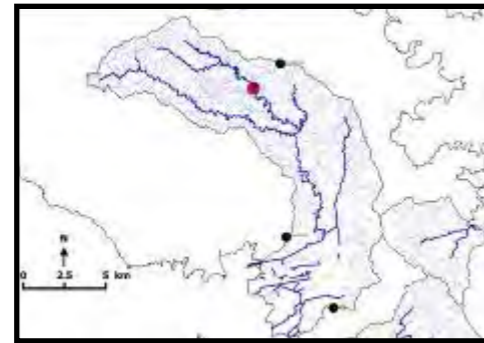


Identifiants parcelle (RPG, 2016) : 1783, 5343, 6208, 5347

Commentaires :

Occupation des sols autour de la ZEC :			
prairies	X	extraction de matériaux	
vergers		espace vert urbain	
maraîchage		équipement sportif de loisir	
bois	X	réseau de plans d'eau	x
tissus urbain		zone d'activité (industrielle ou commerciale)	
jardin		réseau routier (ou ferroviaire)	X
culture	x	décharge sauvage	
		autre :	
Activités principales et usages :			
Dans la ZEC :		Autour de la ZEC :	
Agriculture/élevage/culture	x	Agriculture/élevage/culture	X
pêche		routes et voies ferrées/industrie	X
chasse		chasse	
tourisme/loisir		tourisme/loisir	
pas d'activité		urbanisation	x
sport		élevage/pâturage	x
Autres :		pêche	
		pas d'activité	
		autre :	

Submersion			
-			
Totalement submergée			
Partiellement submergée	x		
Alimentation de la ZEC :		Sortie d'eau :	
cours d'eau	X	évaporation	X
source		fossé	X
nappe	x	cours d'eau	X
précipitation	X	nappe	x
plan d'eau		plan d'eau	
ruissellement diffus	X	pompage/drainage	
Interêt pour la biodiversité			
Type de protection :			



Identifiants parcelle (RPG, 2016) : 2295, 2778

Commentaires :

Occupation des sols autour de la ZEC :

prairies	X	extraction de matériaux	
vergers		espace vert urbain	
maraîchage		équipement sportif de loisir	
bois	X	réseau de plans d'eau	
tissus urbain		zone d'activité (industrielle ou commerciale)	
jardin		réseau routier (ou ferroviaire)	X
culture	x	décharge sauvage	
		autre :	

Activités principales et usages :

Dans la ZEC :		Autour de la ZEC :	
Agriculture/élevage/culture	x	Agriculture/élevage/culture	X
pêche		routes et voies ferrées/industrie	X
chasse		chasse	
tourisme/loisir		tourisme/loisir	
pas d'activité		urbanisation	x
sport		élevage/pâturage	x
Autres :		pêche	
		pas d'activité	
		autre :	

Submersion

Totalement submergée	
Partiellement submergée	x

Alimentation de la ZEC :**Sortie d'eau :**

cours d'eau	X	évaporation	X
source		fossé	X
nappe	x	cours d'eau	X
précipitation	X	nappe	x
plan d'eau		plan d'eau	
ruissellement diffus	X	pompage/drainage	

Interêt pour la biodiversité

Type de protection :



ZEC/ZSI n°56 Secteur 250 Bassin versant : Lézarde Surface : 49ha



Sources : Scan_25, BD_TOPO, RPG_2016, DEAL, ODE, Cartographie :EM MAJ le 23/06/2017

Identifiants parcelle (RPG, 2016) : 4573, 4574, 4575

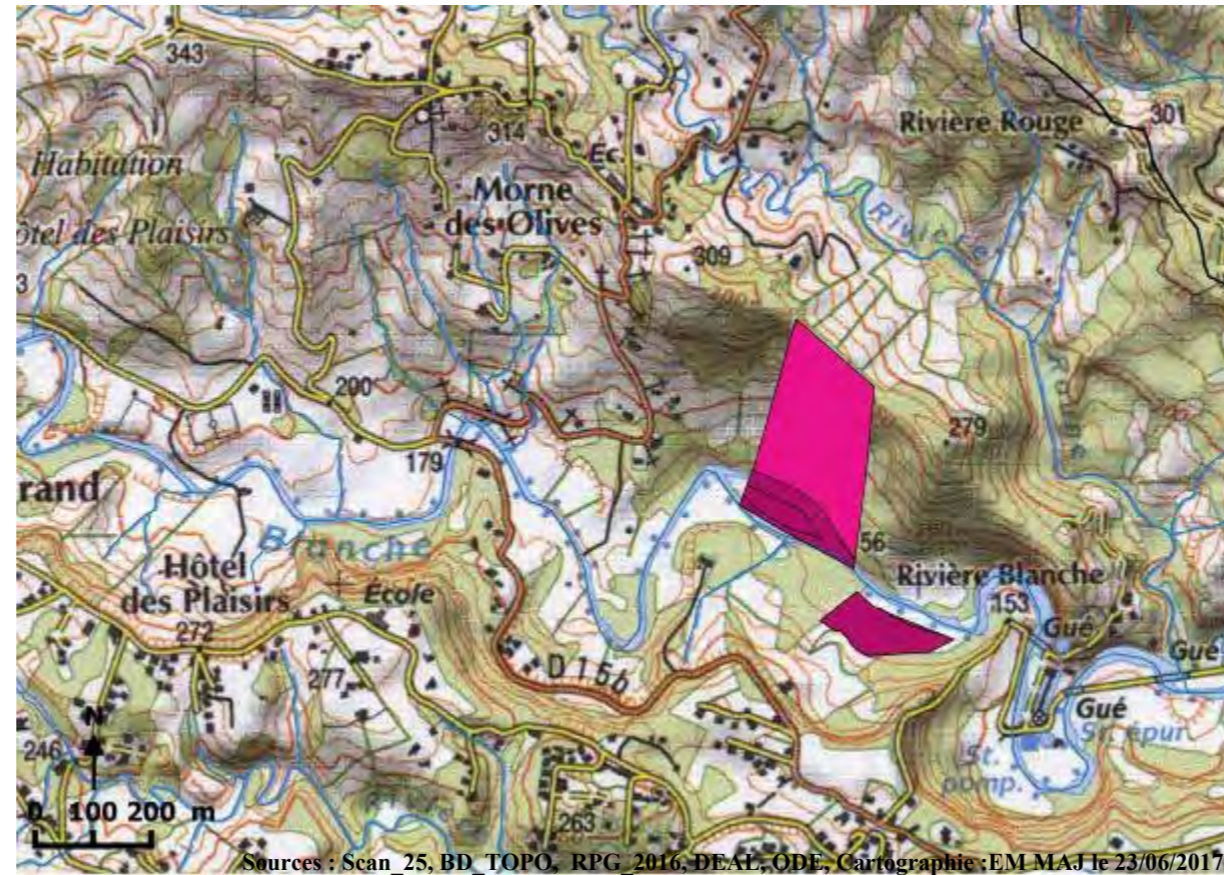
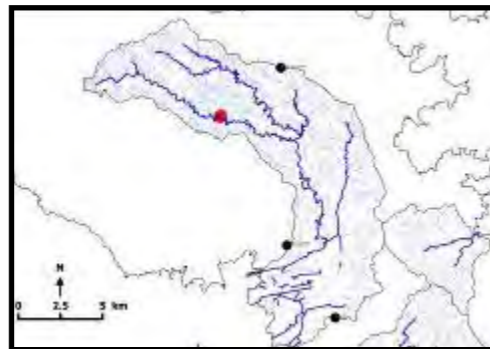
Commentaires :

Occupation des sols autour de la ZEC :			
prairies	X	extraction de matériaux	
vergers		espace vert urbain	
maraîchage		équipement sportif de loisir	
bois	X	réseau de plans d'eau	
tissus urbain		zone d'activité (industrielle ou commerciale)	
jardin		réseau routier (ou ferroviaire)	X
culture		décharge sauvage	
		autre :	
Activités principales et usages :			
Dans la ZEC :		Autour de la ZEC :	
Agriculture/élevage/culture	x	Agriculture/élevage/culture	X
pêche		routes et voies ferrées/industrie	X
chasse		chasse	
tourisme/loisir		tourisme/loisir	
pas d'activité		urbanisation	x
sport		élevage/pâturage	x
Autres :		pêche	
		pas d'activité	
		autre :	

Submersion			
-			
Totalement submergée			
Partiellement submergée		x	
Alimentation de la ZEC :		Sortie d'eau :	
cours d'eau	X	évaporation	X
source		fossé	X
nappe	x	cours d'eau	X
précipitation	X	nappe	x
plan d'eau		plan d'eau	
ruissellement diffus	X	pompage/drainage	
Interêt pour la biodiversité			
Type de protection :			



ZEC/ZSI n°57 Secteur 251 Bassin versant : Lézarde Surface : 73ha



Sources : Scan_25, BD TOPO, RPG, 2016, DEAL, ODE, Cartographie : EM MAJ le 23/06/2017

Identifiants parcelle (RPG, 2016) : 6314, 1788

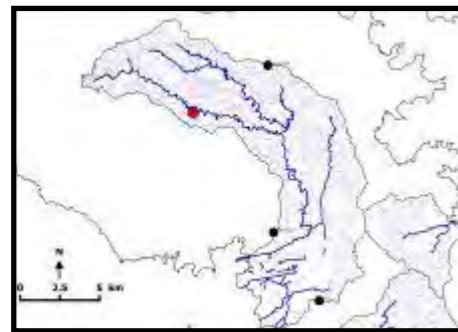
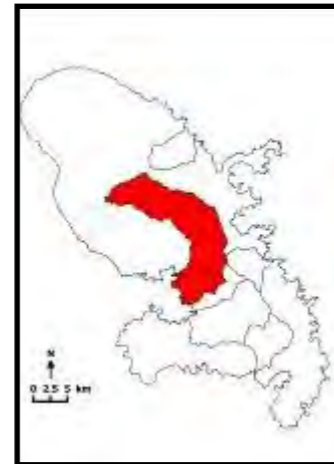
Commentaires :

Occupation des sols autour de la ZEC :			
prairies		extraction de matériaux	
vergers		espace vert urbain	
maraîchage		équipement sportif de loisir	
bois	X	réseau de plans d'eau	
tissus urbain		zone d'activité (industrielle ou commerciale)	
jardin		réseau routier (ou ferroviaire)	X
culture	x	décharge sauvage	
		autre :	
Activités principales et usages :			
Dans la ZEC :		Autour de la ZEC :	
Agriculture/élevage/culture	x	Agriculture/élevage/culture	X
pêche		routes et voies ferrées/industrie	X
chasse		chasse	
tourisme/loisir		tourisme/loisir	
pas d'activité		urbanisation	
sport		élevage/pâturage	x
Autres :		pêche	
		pas d'activité	
		autre :	

Submersion			
Totalement submergée			
Partiellement submergée	x		
Alimentation de la ZEC :		Sortie d'eau :	
cours d'eau	X	évaporation	X
source		fossé	X
nappe	x	cours d'eau	X
précipitation	X	nappe	x
plan d'eau		plan d'eau	
ruissellement diffus	X	pompage/drainage	
Interêt pour la biodiversité			
Type de protection : ZM			



ZEC/ZSI n°58 Secteur 251 Bassin versant : Lézarde Surface : 35ha



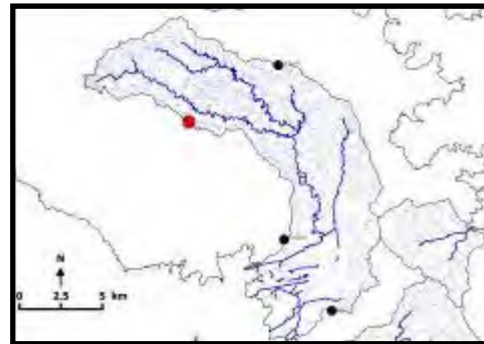
Identifiants parcelle (RPG, 2016) : 2772, 2770, 4271

Commentaires :

Occupation des sols autour de la ZEC :			Submersion	
prairies	x	extraction de matériaux	-	
vergers		espace vert urbain	-	
maraîchage		équipement sportif de loisir	-	
bois	X	réseau de plans d'eau	-	
tissus urbain		zone d'activité (industrielle ou commerciale)	-	
jardin		réseau routier (ou ferroviaire)	-	
culture	x	décharge sauvage	-	
		autre :	-	
Activités principales et usages :			Alimentation de la ZEC :	
Dans la ZEC :			Sortie d'eau :	
Autour de la ZEC :			cours d'eau	X évaporation X
Agriculture/élevage/culture	x	Agriculture/élevage/culture	source	fossé X
pêche		routes et voies ferrées/industrie	nappe	x cours d'eau X
chasse		chasse	précipitation	X nappe x
tourisme/loisir		tourisme/loisir	plan d'eau	plan d'eau
pas d'activité		urbanisation	ruissellement diffus	X pompage/drainage
sport		élevage/pâturage		
Autres :		pêche		
		pas d'activité		
		autre :		
			Interêt pour la biodiversité	
			Type de protection : PNRM, ZM	



ZEC/ZSI n°59 Secteur 251 Bassin versant : Lézarde Surface : 3ha



Identifiants parcelle (RPG, 2016) : 4839

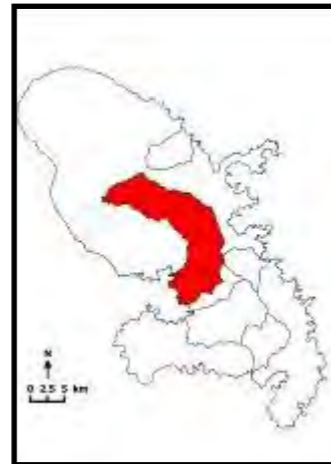
Commentaires :

Occupation des sols autour de la ZEC :			
prairies	x	extraction de matériaux	
vergers		espace vert urbain	
maraîchage		équipement sportif de loisir	
bois	X	réseau de plans d'eau	
tissus urbain	X	zone d'activité (industrielle ou commerciale)	
jardin	x	réseau routier (ou ferroviaire)	X
culture		décharge sauvage	
		autre :	
Activités principales et usages :			
<u>Dans la ZEC :</u>		<u>Autour de la ZEC :</u>	
Agriculture/élevage/culture	x	Agriculture/élevage/culture	X
pêche		routes et voies ferrées/industrie	X
chasse		chasse	
tourisme/loisir		tourisme/loisir	
pas d'activité		urbanisation	x
sport		élevage/pâturage	x
Autres :		pêche	
		pas d'activité	
		autre :	

Submersion			
-			
Totalemment submergée			
Partiellement submergée		x	
Alimentation de la ZEC :		Sortie d'eau :	
cours d'eau	X	évaporation	X
source		fossé	X
nappe	x	cours d'eau	X
précipitation	X	nappe	x
plan d'eau		plan d'eau	
ruissellement diffus	X	pompage/drainage	
Interêt pour la biodiversité			
Type de protection : ZM			



ZEC/ZSI n°60 Secteur 251 Bassin versant : Lézarde Surface : 38ha



Identifiants parcelle (RPG, 2016) : 3098, 6391, 655, 6579, 6576

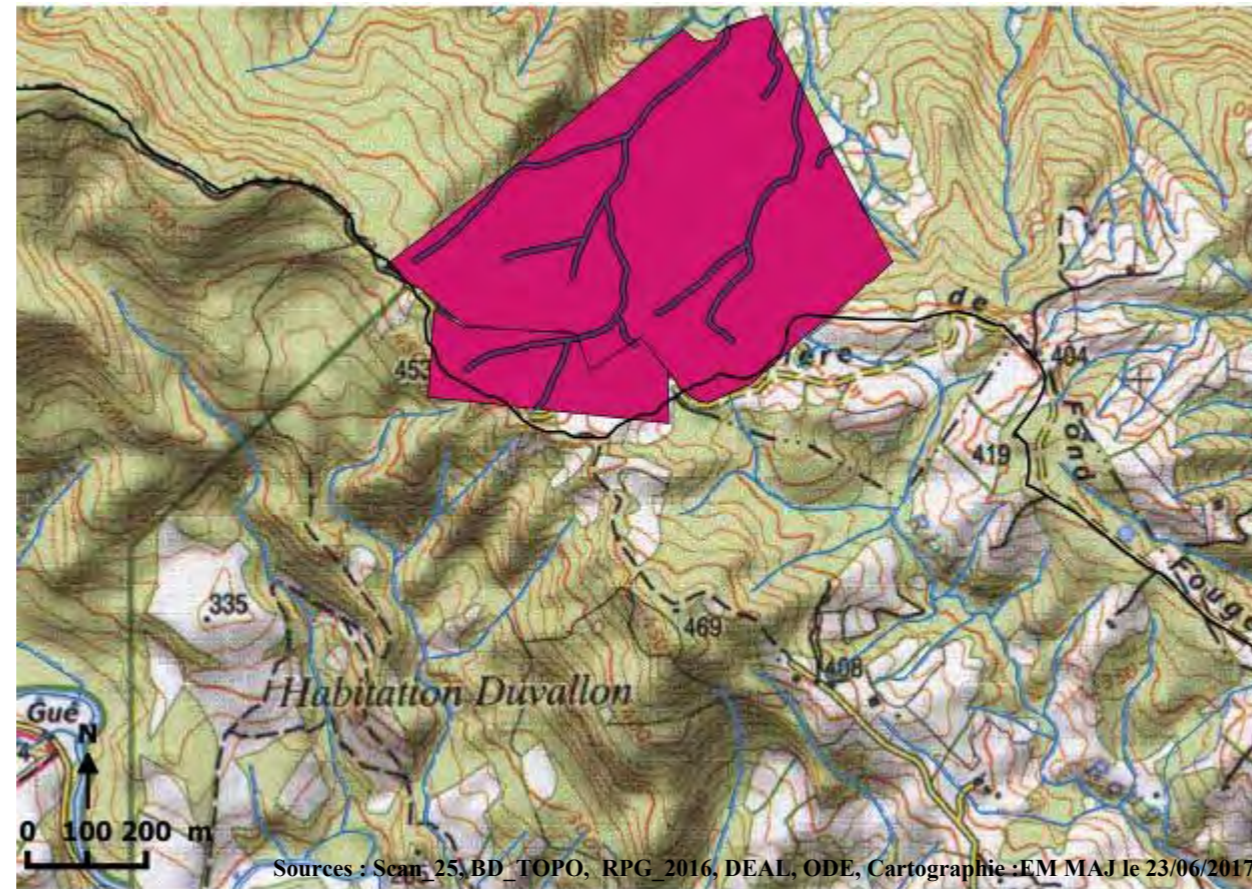
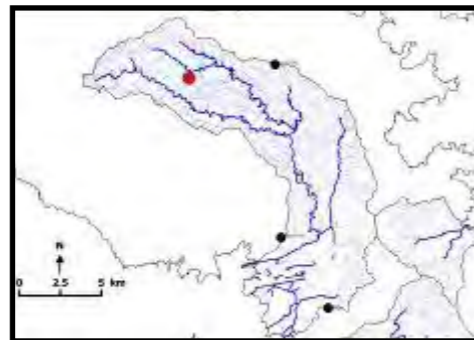
Commentaires :

Occupation des sols autour de la ZEC :			
prairies	x	extraction de matériaux	
vergers		espace vert urbain	
maraîchage		équipement sportif de loisir	
bois	X	réseau de plans d'eau	
tissus urbain		zone d'activité (industrielle ou commerciale)	
jardin		réseau routier (ou ferroviaire)	X
culture	x	décharge sauvage	
		autre :	
Activités principales et usages :			
Dans la ZEC :		Autour de la ZEC :	
Agriculture/élevage/culture	x	Agriculture/élevage/culture	X
pêche		routes et voies ferrées/industrie	X
chasse		chasse	
tourisme/loisir		tourisme/loisir	
pas d'activité		urbanisation	
sport		élevage/pâturage	x
Autres :		pêche	
		pas d'activité	
		autre :	

Submersion			
-			
Totalement submergée			
Partiellement submergée	x		
Alimentation de la ZEC :		Sortie d'eau :	
cours d'eau	X	évaporation	X
source		fossé	X
nappe	x	cours d'eau	X
précipitation	X	nappe	x
plan d'eau		plan d'eau	
ruissellement diffus	X	pompage/drainage	
Interêt pour la biodiversité			
Type de protection : PNRM, SNI, ZM			



ZEC/ZSI n°61 Secteur 250-251 Bassin versant : Lézarde Surface : 351ha



Sources : Scaur, 25, BD_TOPO, RPG_2016, DEAL, ODE, Cartographie : EM MAJ le 23/06/2017

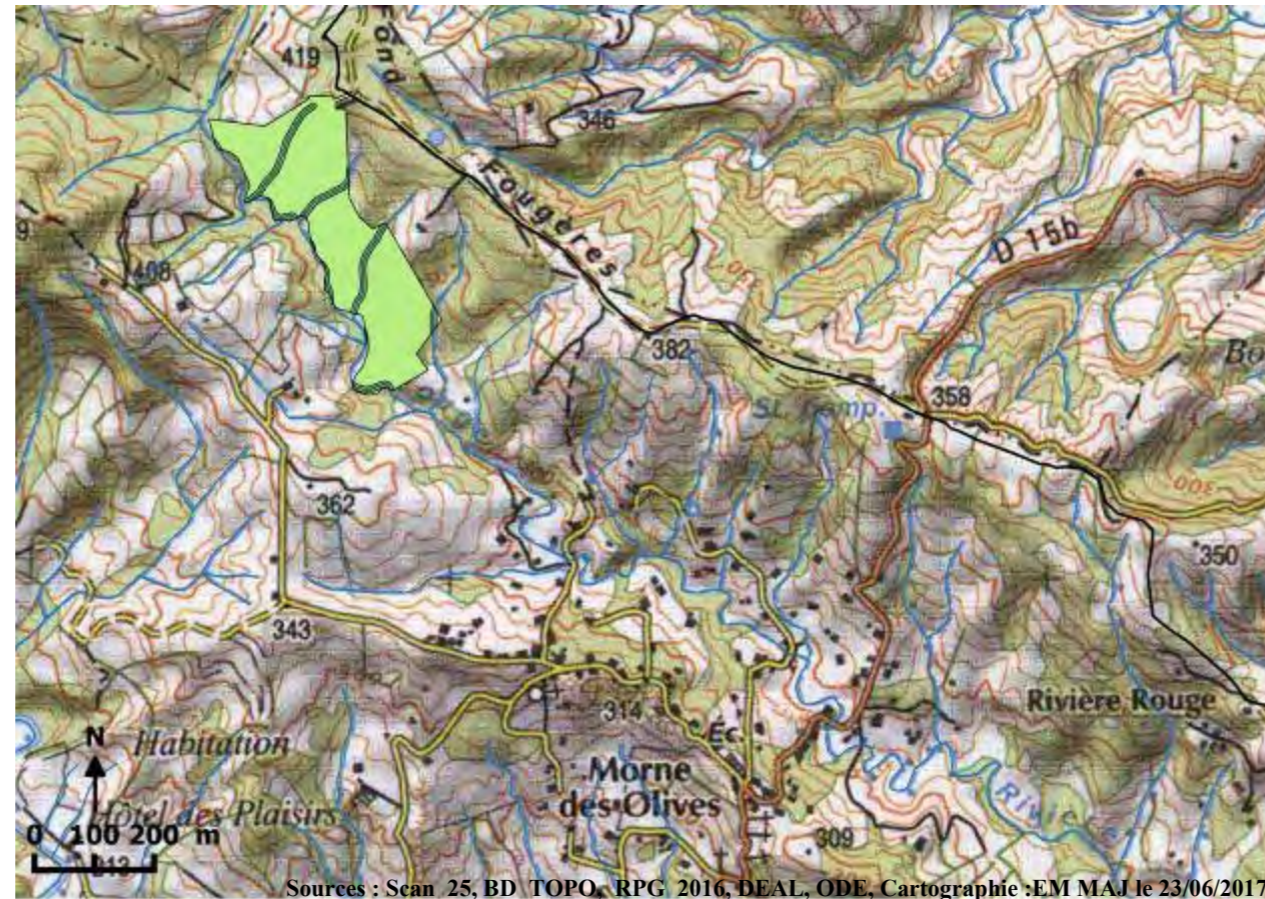
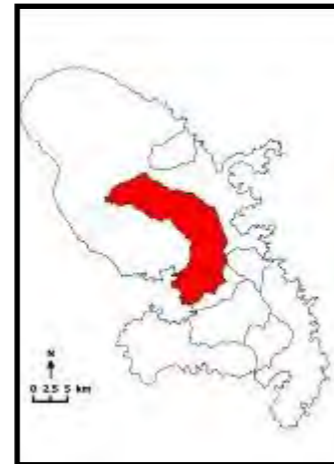
Identifiants parcelle (RPG, 2016) : 638, 1365

Commentaires :

Occupation des sols autour de la ZEC :			Submersion	
prairies	x	extraction de matériaux	-	
vergers		espace vert urbain		
maraîchage		équipement sportif de loisir		
bois	X	réseau de plans d'eau		
tissus urbain		zone d'activité (industrielle ou commerciale)		
jardin		réseau routier (ou ferroviaire)	X	
culture		décharge sauvage		
		autre :		
Activités principales et usages :			Alimentation de la ZEC :	
Dans la ZEC :			Sortie d'eau :	
Autour de la ZEC :				
Agriculture/élevage/culture	x	Agriculture/élevage/culture	X	
pêche		routes et voies ferrées/industrie	X	
chasse		chasse		
tourisme/loisir		tourisme/loisir		
pas d'activité		urbanisation		
sport		élevage/pâturage	x	
Autres :		pêche		
		pas d'activité		
		autre :		
			Interêt pour la biodiversité	
			Type de protection : ZNIEFF, PNRM, RBG, ZM	



ZEC/ZSI n°62 Secteur 250-251 Bassin versant : Lézarde Surface : 70ha



Sources : Scan_25, BD TOPO, RPG, 2016, DEAL, ODE, Cartographie :EM MAJ le 23/06/2017

Identifiants parcelle (RPG, 2016) : 2955

Commentaires :

Occupation des sols autour de la ZEC :

prairies		extraction de matériaux	
vergers		espace vert urbain	
maraîchage		équipement sportif de loisir	
bois	X	réseau de plans d'eau	
tissus urbain		zone d'activité (industrielle ou commerciale)	
jardin		réseau routier (ou ferroviaire)	X
culture		décharge sauvage	
		autre :	

Activités principales et usages :

Dans la ZEC :		Autour de la ZEC :	
Agriculture/élevage/culture	x	Agriculture/élevage/culture	X
pêche		routes et voies ferrées/industrie	X
chasse		chasse	
tourisme/loisir		tourisme/loisir	
pas d'activité		urbanisation	x
sport		élevage/pâturage	x
Autres :		pêche	
		pas d'activité	
		autre :	

Submersion

Totalement submergée	
Partiellement submergée	x

Alimentation de la ZEC :

Sortie d'eau :

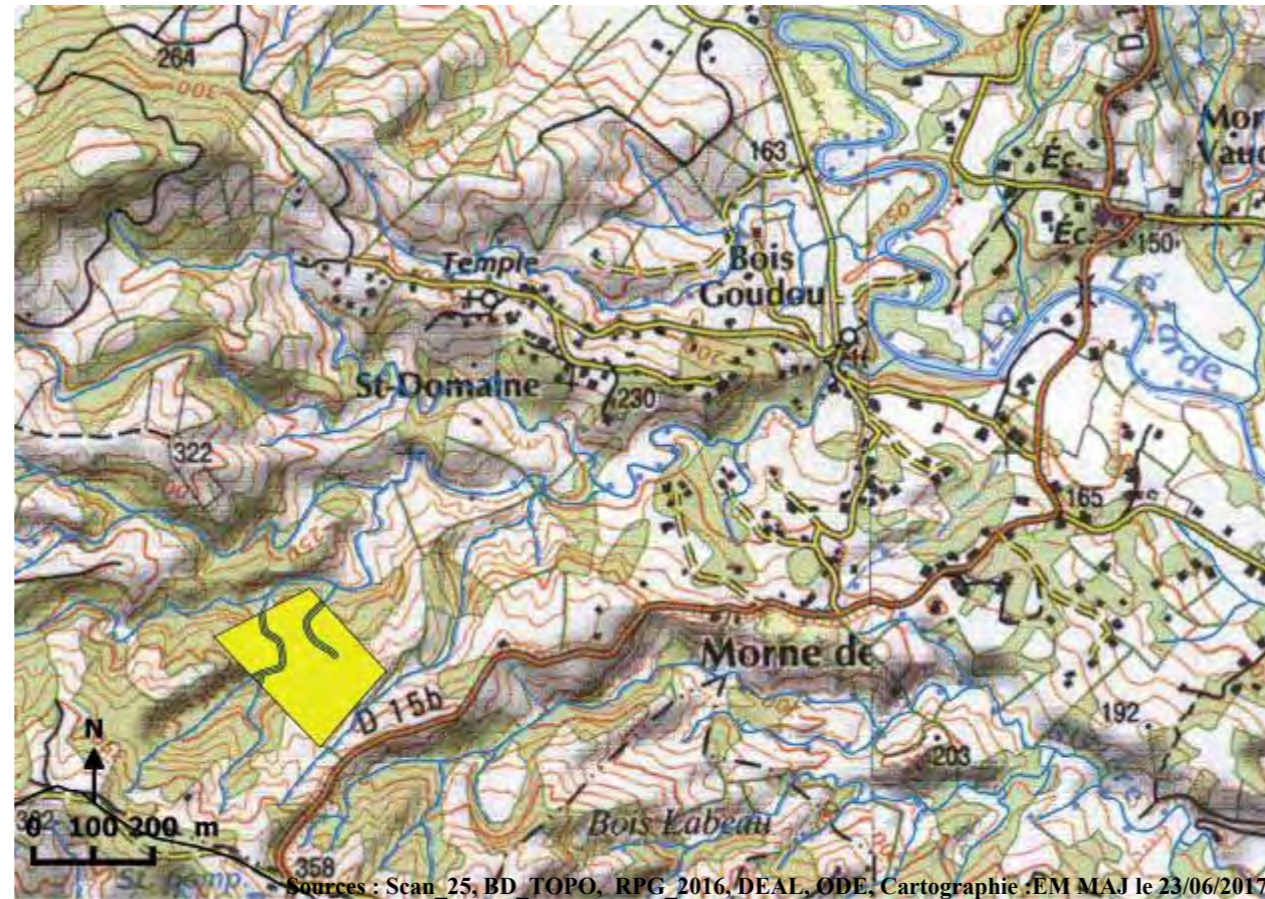
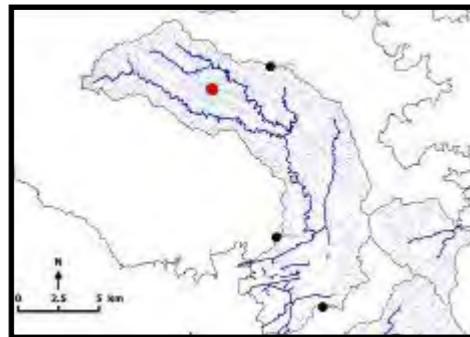
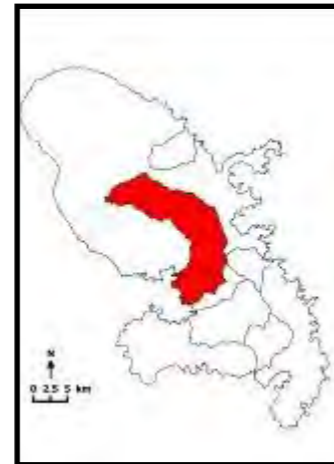
cours d'eau	X	évaporation	X
source		fossé	X
nappe	x	cours d'eau	X
précipitation	X	nappe	x
plan d'eau		plan d'eau	
ruissellement diffus	X	pompage/drainage	

Interêt pour la biodiversité

Type de protection : PNRM, ZM



ZEC/ZSI n°63 Secteur 250 Bassin versant : Lézarde Surface : 38ha



Identifiants parcelle (RPG, 2016) : 3992

Commentaires :

Occupation des sols autour de la ZEC :

prairies	x	extraction de matériaux	
vergers		espace vert urbain	
maraîchage		équipement sportif de loisir	
bois	X	réseau de plans d'eau	
tissus urbain		zone d'activité (industrielle ou commerciale)	
jardin		réseau routier (ou ferroviaire)	X
culture		décharge sauvage	
		autre :	

Activités principales et usages :

Dans la ZEC :		Autour de la ZEC :	
Agriculture/élevage/culture	x	Agriculture/élevage/culture	X
pêche		routes et voies ferrées/industrie	X
chasse		chasse	
tourisme/loisir		tourisme/loisir	
pas d'activité		urbanisation	
sport		élevage/pâturage	x
Autres :		pêche	
		pas d'activité	
		autre :	

Submersion

Totalement submergée	
Partiellement submergée	x

Alimentation de la ZEC :

Sortie d'eau :

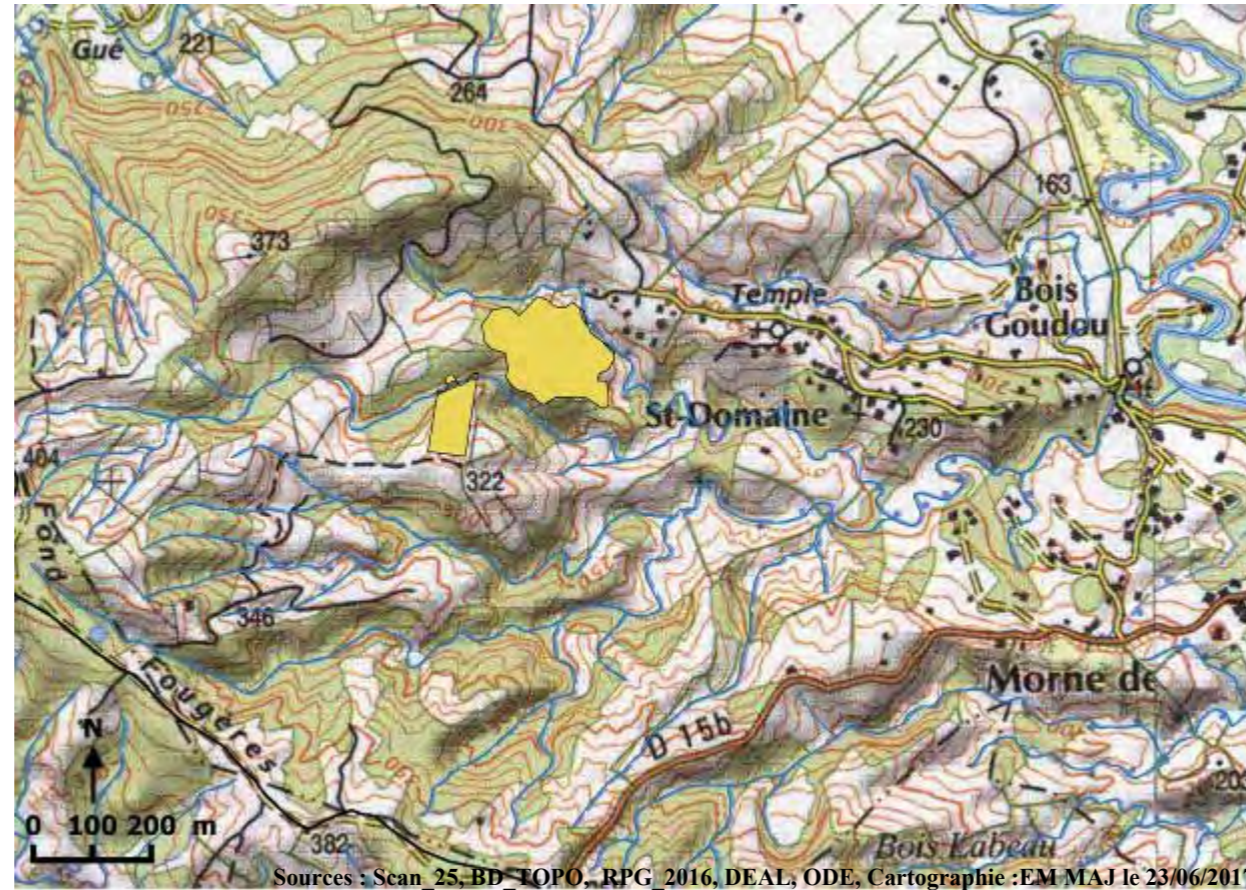
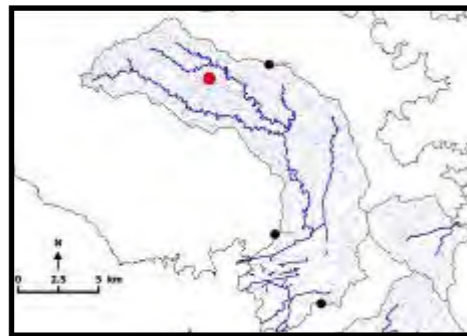
cours d'eau	X	évaporation	X
source		fossé	X
nappe	x	cours d'eau	X
précipitation	X	nappe	x
plan d'eau		plan d'eau	
ruissellement diffus	X	pompage/drainage	

Interêt pour la biodiversité

Type de protection : PNRM, ZM



ZEC/ZSI n°64 Secteur 250 Bassin versant : Lézarde Surface : 35ha



Identifiants parcelle (RPG, 2016) : 2957, 456

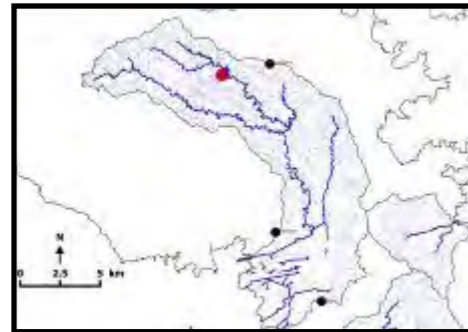
Commentaires :

Occupation des sols autour de la ZEC :			
prairies		extraction de matériaux	
vergers		espace vert urbain	
maraîchage		équipement sportif de loisir	
bois	X	réseau de plans d'eau	
tissus urbain		zone d'activité (industrielle ou commerciale)	
jardin		réseau routier (ou ferroviaire)	X
culture		décharge sauvage	
		autre :	
Activités principales et usages :			
Dans la ZEC :		Autour de la ZEC :	
Agriculture/élevage/culture	x	Agriculture/élevage/culture	X
pêche		routes et voies ferrées/industrie	X
chasse		chasse	
tourisme/loisir		tourisme/loisir	
pas d'activité		urbanisation	x
sport		élevage/pâturage	x
Autres :		pêche	
		pas d'activité	
		autre :	

Submersion			
Totalement submergée			
Partiellement submergée	x		
Alimentation de la ZEC :		Sortie d'eau :	
cours d'eau	X	évaporation	X
source		fossé	X
nappe	x	cours d'eau	X
précipitation	X	nappe	x
plan d'eau		plan d'eau	
ruissellement diffus	X	pompage/drainage	
Interêt pour la biodiversité			
Type de protection : PNRM, ZM			



ZEC/ZSI n°65 Secteur 250 Bassin versant : Lézarde Surface : 21ha



Sources : Scan_25, BD_TOPO, RPG 2016, DEAL, ODE, Cartographie : EM MAJ le 23/06/2017

Identifiants parcelle (RPG, 2016) : 1772, 1773, 3991

Commentaires :

Occupation des sols autour de la ZEC :

prairies	X	extraction de matériaux	
vergers	x	espace vert urbain	
maraîchage		équipement sportif de loisir	
bois	X	réseau de plans d'eau	
tissus urbain		zone d'activité (industrielle ou commerciale)	
jardin		réseau routier (ou ferroviaire)	X
culture		décharge sauvage	
		autre :	

Activités principales et usages :

Dans la ZEC :		Autour de la ZEC :	
Agriculture/élevage/culture	x	Agriculture/élevage/culture	X
pêche		routes et voies ferrées/industrie	X
chasse		chasse	
tourisme/loisir		tourisme/loisir	
pas d'activité		urbanisation	x
sport		élevage/pâturage	x
Autres :		pêche	
		pas d'activité	
		autre :	

Submersion

Totalement submergée	
Partiellement submergée	x

Alimentation de la ZEC :

Sortie d'eau :

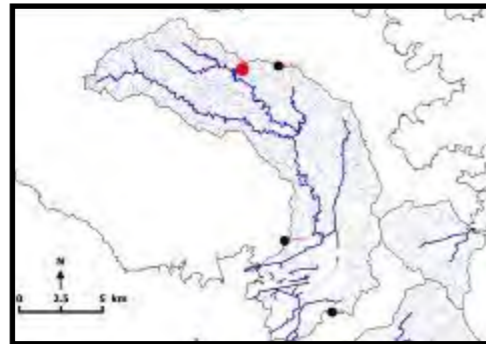
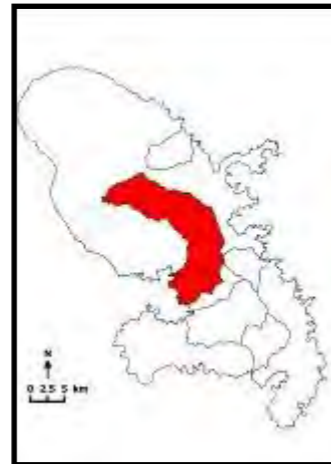
cours d'eau	X	évaporation	X
source		fossé	X
nappe	x	cours d'eau	X
précipitation	X	nappe	x
plan d'eau		plan d'eau	
ruissellement diffus	X	pompage/drainage	

Interêt pour la biodiversité

Type de protection : PNRM



ZEC/ZSI n°66 Secteur 250 Bassin versant : Lézarde Surface : 20ha



Sources : Scan 25, BD TOPO, RPG 2016, DEAL, ODE, Cartographie : EM MAJ le 23/06/2017

Identifiants parcelle (RPG, 2016) : 5409

Commentaires :

Occupation des sols autour de la ZEC :

prairies		extraction de matériaux	
vergers		espace vert urbain	
maraîchage		équipement sportif de loisir	
bois	X	réseau de plans d'eau	
tissus urbain		zone d'activité (industrielle ou commerciale)	
jardin		réseau routier (ou ferroviaire)	X
culture		décharge sauvage	
		autre :	

Activités principales et usages :

Dans la ZEC :		Autour de la ZEC :	
Agriculture/élevage/culture	x	Agriculture/élevage/culture	X
pêche		routes et voies ferrées/industrie	X
chasse		chasse	
tourisme/loisir		tourisme/loisir	
pas d'activité		urbanisation	x
sport		élevage/pâturage	x
Autres :		pêche	
		pas d'activité	
		autre :	

Submersion

Totalement submergée	
Partiellement submergée	x

Alimentation de la ZEC :

Sortie d'eau :

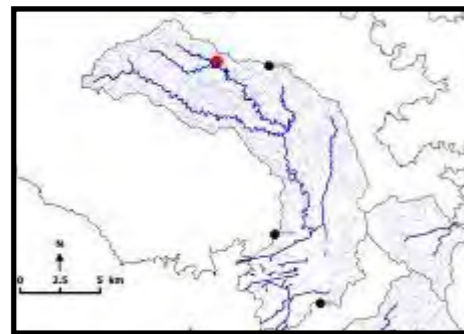
cours d'eau	X	évaporation	X
source		fossé	X
nappe	x	cours d'eau	X
précipitation	X	nappe	x
plan d'eau		plan d'eau	
ruissellement diffus	X	pompage/drainage	

Interêt pour la biodiversité

Type de protection : PNRM



ZEC/ZSI n°67 Secteur 250 Bassin versant : Lézarde Surface : 1ha



Sources : Scan_25_BD_TOPO, RPG_2016, DEAL, ODE, Cartographie : EM MA le 23/06/2017

Identifiants parcelle (RPG, 2016) : 3870

Commentaires :

Occupation des sols autour de la ZEC :

prairies		extraction de matériaux
vergers		espace vert urbain
maraîchage		équipement sportif de loisir
bois	X	réseau de plans d'eau
tissus urbain		zone d'activité (industrielle ou commerciale)
jardin		réseau routier (ou ferroviaire)
culture		décharge sauvage
		autre :

Activités principales et usages :

Dans la ZEC :		Autour de la ZEC :
Agriculture/élevage/culture	x	Agriculture/élevage/culture
pêche		routes et voies ferrées/industrie
chasse		chasse
tourisme/loisir		tourisme/loisir
pas d'activité		urbanisation
sport		élevage/pâturage
Autres :		pêche
		pas d'activité
		autre :

Submersion

Totalement submergée
Partiellement submergée

x

Alimentation de la ZEC :

Sortie d'eau :

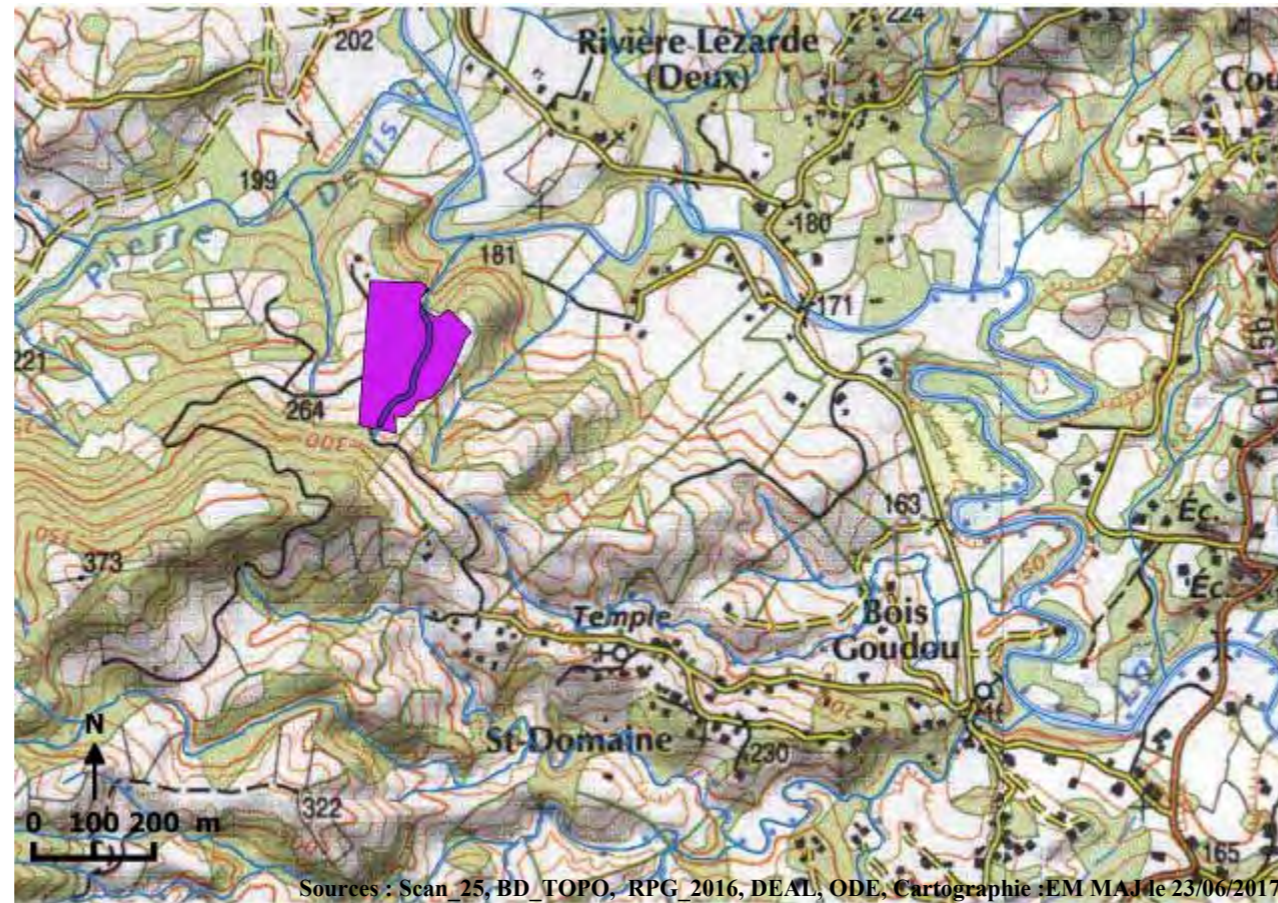
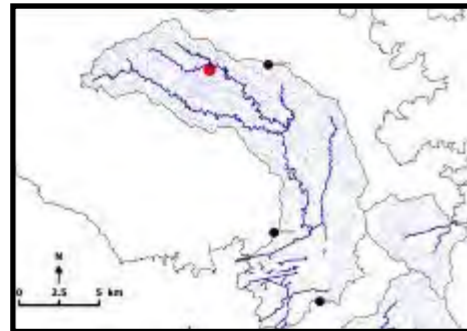
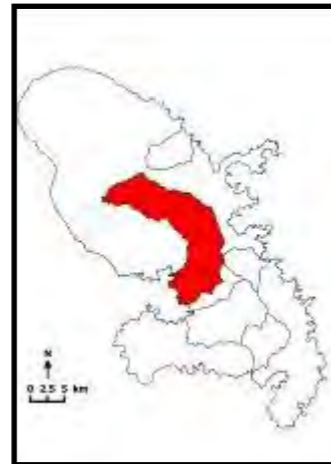
cours d'eau	X	évaporation	X
source		fossé	X
nappe	x	cours d'eau	X
précipitation	X	nappe	x
plan d'eau		plan d'eau	
ruissellement diffus	X	pompage/drainage	

Interêt pour la biodiversité

Type de protection : PNRM



ZEC/ZSI n°68 Secteur 250 Bassin versant : Lézarde Surface : 30ha



Sources : Scan_25, BD_TOPO, RPG_2016, DEAL, ODE, Cartographie : EM MAJ le 23/06/2017

Identifiants parcelle (RPG, 2016) : 1757

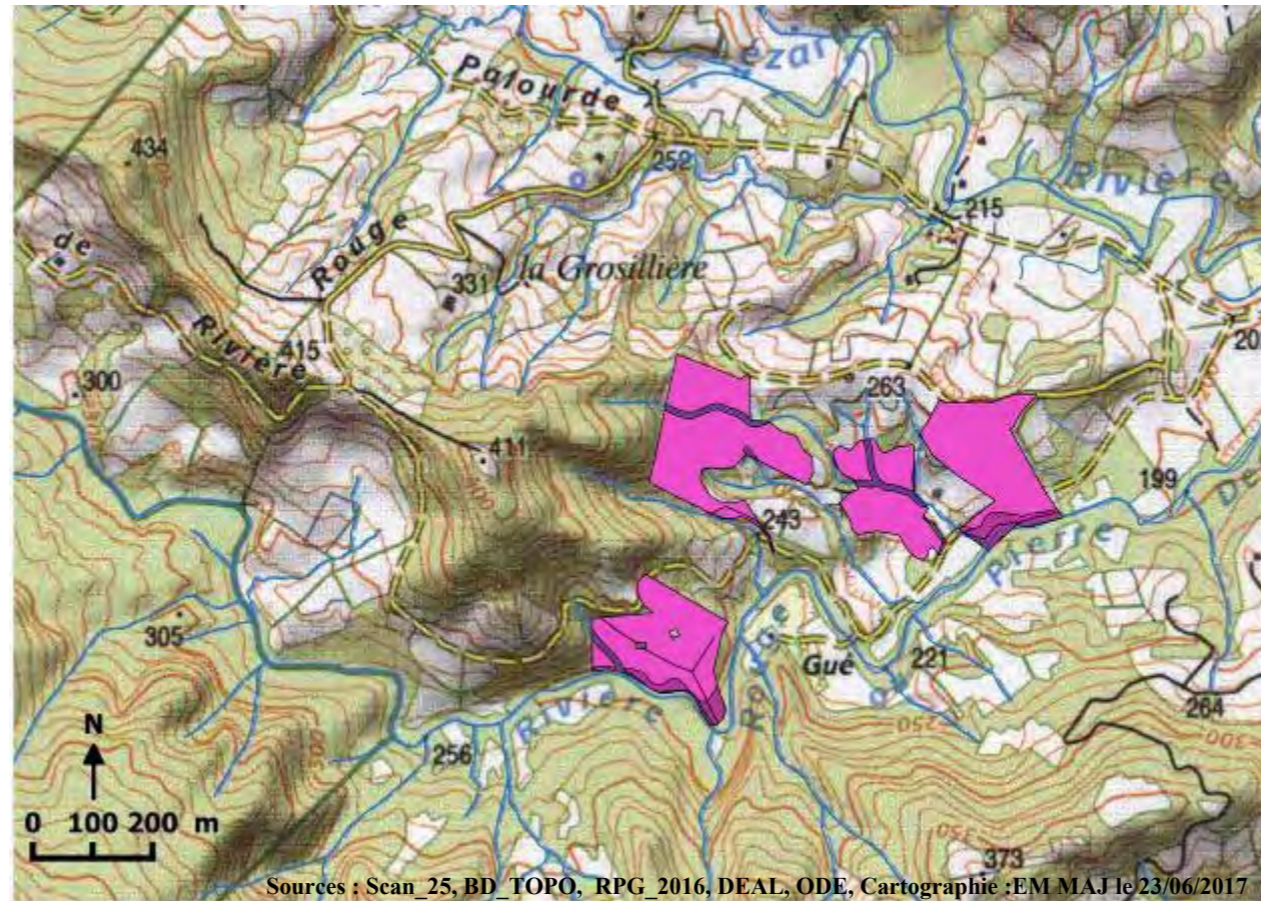
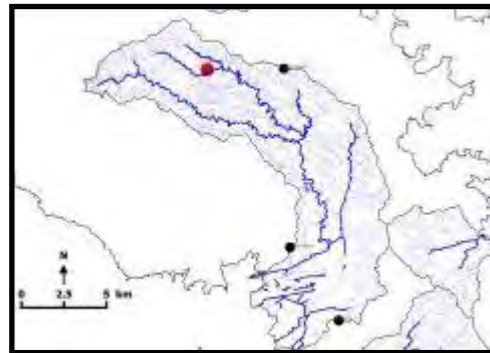
Commentaires :

Occupation des sols autour de la ZEC :		
prairies	x	extraction de matériaux
vergers		espace vert urbain
maraîchage		équipement sportif de loisir
bois	X	réseau de plans d'eau
tissus urbain		zone d'activité (industrielle ou commerciale)
jardin		réseau routier (ou ferroviaire)
culture		décharge sauvage
		autre :
Activités principales et usages :		
Dans la ZEC :		Autour de la ZEC :
Agriculture/élevage/culture	x	Agriculture/élevage/culture
pêche		routes et voies ferrées/industrie
chasse		chasse
tourisme/loisir		tourisme/loisir
pas d'activité		urbanisation
sport		élevage/pâturage
Autres :		pêche
		pas d'activité
		autre :

Submersion			
-			
Totalement submergée			
Partiellement submergée	x		
Alimentation de la ZEC :		Sortie d'eau :	
cours d'eau	X	évaporation	X
source		fossé	X
nappe	x	cours d'eau	X
précipitation	X	nappe	x
plan d'eau		plan d'eau	
ruissellement diffus	X	pompage/drainage	
Interêt pour la biodiversité			
Type de protection : PNRM			



ZEC/ZSI n°69 Secteur 250 Bassin versant : Lézarde Surface : 120ha



Sources : Scan_25, BD_TOPO, RPG_2016, DEAL, ODE, Cartographie :EM MAJ le 23/06/2017

Identifiants parcelle (RPG, 2016) : 1868, 1869, 5327, 5329, 6327, 6392

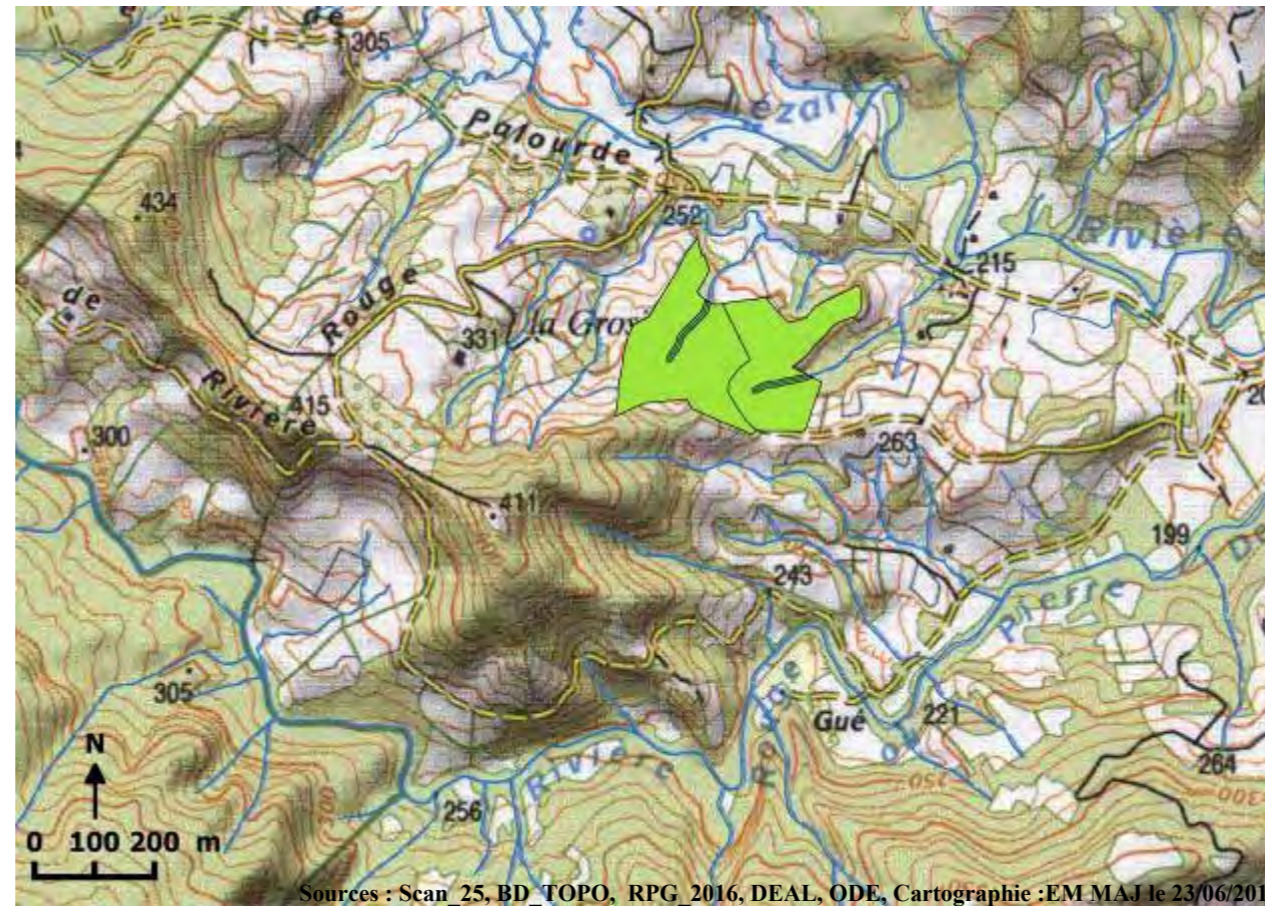
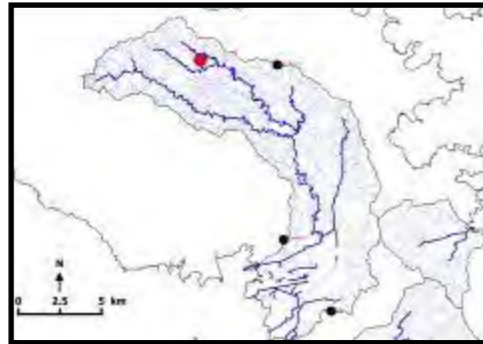
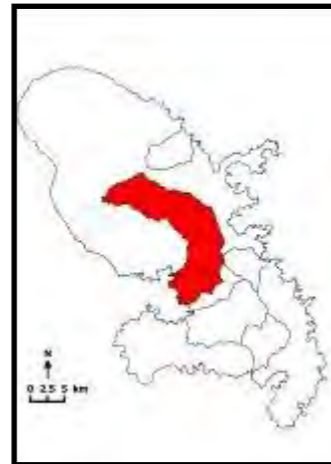
Commentaires :

Occupation des sols autour de la ZEC :			
prairies	x	extraction de matériaux	
vergers		espace vert urbain	
maraîchage		équipement sportif de loisir	
bois	X	réseau de plans d'eau	
tissus urbain		zone d'activité (industrielle ou commerciale)	
jardin		réseau routier (ou ferroviaire)	x
culture	X	décharge sauvage	
		autre :	
Activités principales et usages :			
Dans la ZEC :		Autour de la ZEC :	
Agriculture/élevage/culture	x	Agriculture/élevage/culture	x
pêche		routes et voies ferrées/industrie	x
chasse		chasse	
tourisme/loisir		tourisme/loisir	
pas d'activité		urbanisation	X
sport		élevage/pâturage	X
Autres :		pêche	
		pas d'activité	
		autre :	

Submersion			
Totalement submergée			
Partiellement submergée	x		
Alimentation de la ZEC :		Sortie d'eau :	
cours d'eau	X	évaporation	X
source		fossé	X
nappe	x	cours d'eau	X
précipitation	X	nappe	x
plan d'eau		plan d'eau	
ruissellement diffus	X	pompage/drainage	
Interêt pour la biodiversité			
Type de protection : PNRM, ZM			



ZEC/ZSI n°70 Secteur 250 Bassin versant : Lézarde Surface : 66ha



Sources : Scan 25, BD TOPO, RPG, 2016, DEAL, ODE, Cartographie :EM MAJ le 23/06/2017

Identifiants parcelle (RPG, 2016) : 1235, 2557

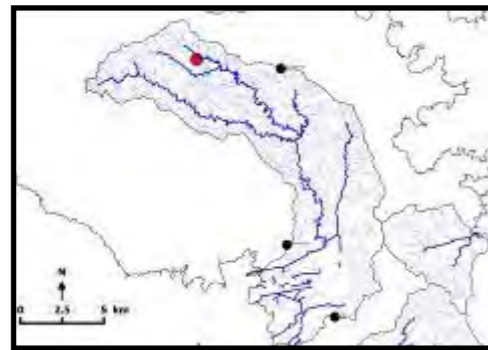
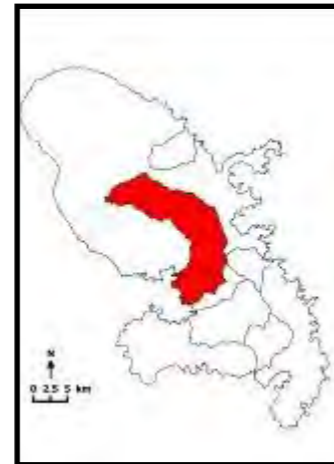
Commentaires :

Occupation des sols autour de la ZEC :			
prairies	x	extraction de matériaux	
vergers		espace vert urbain	
maraîchage		équipement sportif de loisir	
bois	X	réseau de plans d'eau	
tissus urbain		zone d'activité (industrielle ou commerciale)	
jardin		réseau routier (ou ferroviaire)	x
culture	X	décharge sauvage	
		autre :	
Activités principales et usages :			
Dans la ZEC :		Autour de la ZEC :	
Agriculture/élevage/culture	x	Agriculture/élevage/culture	x
pêche		routes et voies ferrées/industrie	x
chasse		chasse	
tourisme/loisir		tourisme/loisir	
pas d'activité		urbanisation	
sport		élevage/pâturage	X
Autres :		pêche	
		pas d'activité	
		autre :	

Submersion			
Totalement submergée			
Partiellement submergée	x		
Alimentation de la ZEC :		Sortie d'eau :	
cours d'eau	X	évaporation	X
source		fossé	X
nappe	x	cours d'eau	X
précipitation	X	nappe	x
plan d'eau		plan d'eau	
ruissellement diffus	X	pompage/drainage	
Interêt pour la biodiversité			
Type de protection : PNRM, ZM			



ZEC/ZSI n°71 Secteur 250 Bassin versant : Lézarde Surface : 28ha



Identifiants parcelle (RPG, 2016) : 4208, 4275

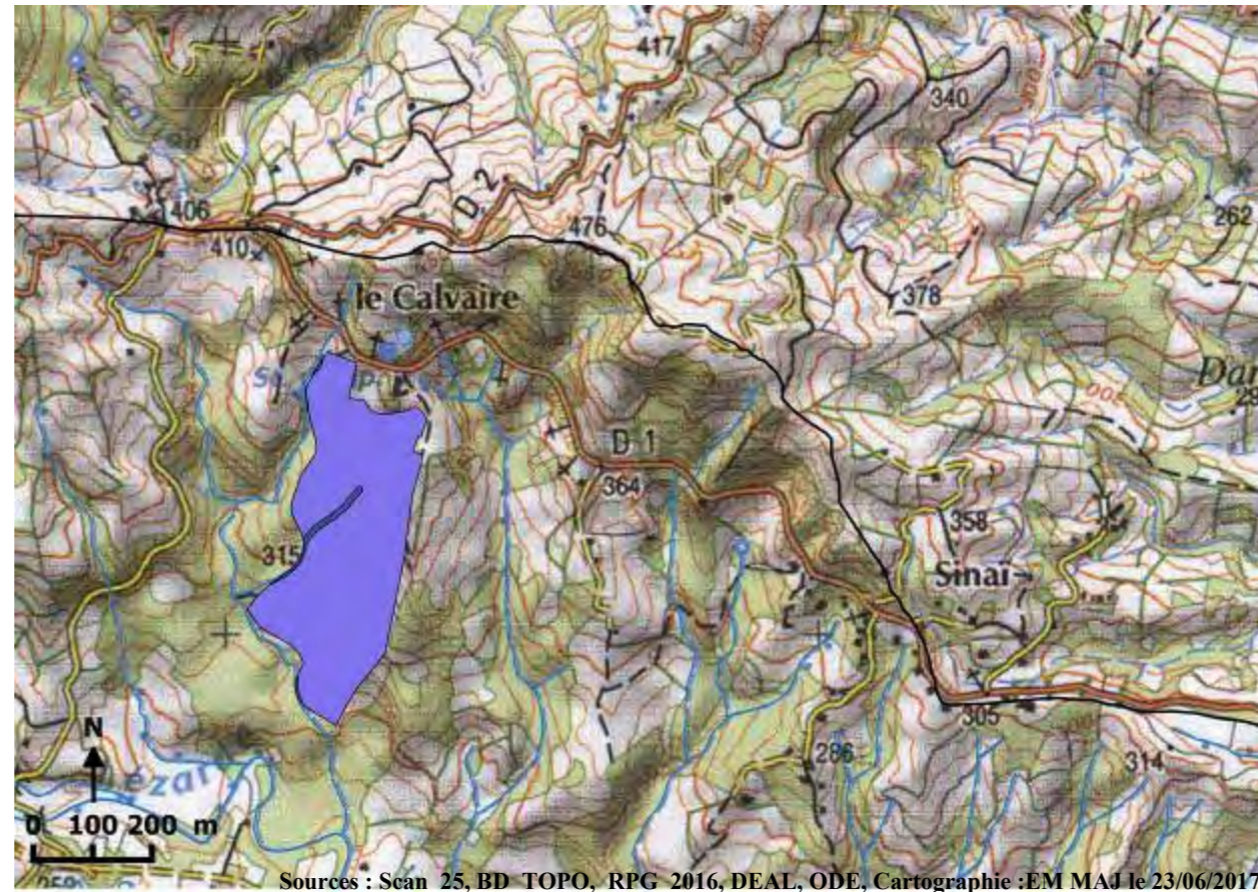
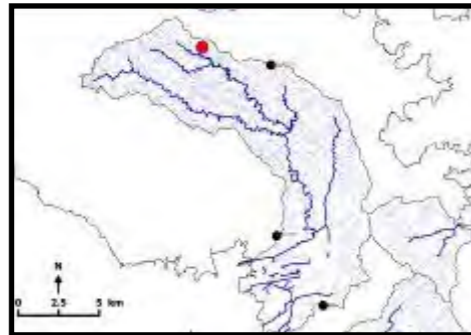
Commentaires :

Occupation des sols autour de la ZEC :			
prairies	x	extraction de matériaux	
vergers		espace vert urbain	
maraîchage		équipement sportif de loisir	
bois	X	réseau de plans d'eau	
tissus urbain		zone d'activité (industrielle ou commerciale)	
jardin		réseau routier (ou ferroviaire)	x
culture		décharge sauvage	
		autre :	
Activités principales et usages :			
Dans la ZEC :		Autour de la ZEC :	
Agriculture/élevage/culture	x	Agriculture/élevage/culture	x
pêche		routes et voies ferrées/industrie	x
chasse		chasse	
tourisme/loisir		tourisme/loisir	
pas d'activité		urbanisation	
sport		élevage/pâturage	X
Autres :		pêche	
		pas d'activité	
		autre :	

Submersion			
-			
Totalemment submergée			
Partiellement submergée		x	
Alimentation de la ZEC :		Sortie d'eau :	
cours d'eau	X	évaporation	X
source		fossé	X
nappe	x	cours d'eau	X
précipitation	X	nappe	x
plan d'eau		plan d'eau	
ruissellement diffus	X	pompage/drainage	
Interêt pour la biodiversité			
Type de protection : PNRM, ZM			



ZEC/ZSI n°72 Secteur 250 Bassin versant : Lézarde Surface : 98ha



Sources : Scan_25, BD_TOPO, RPG_2016, DEAL, ODE, Cartographie :EM MAJ le 23/06/2017

Identifiants parcelle (RPG, 2016) : 2884

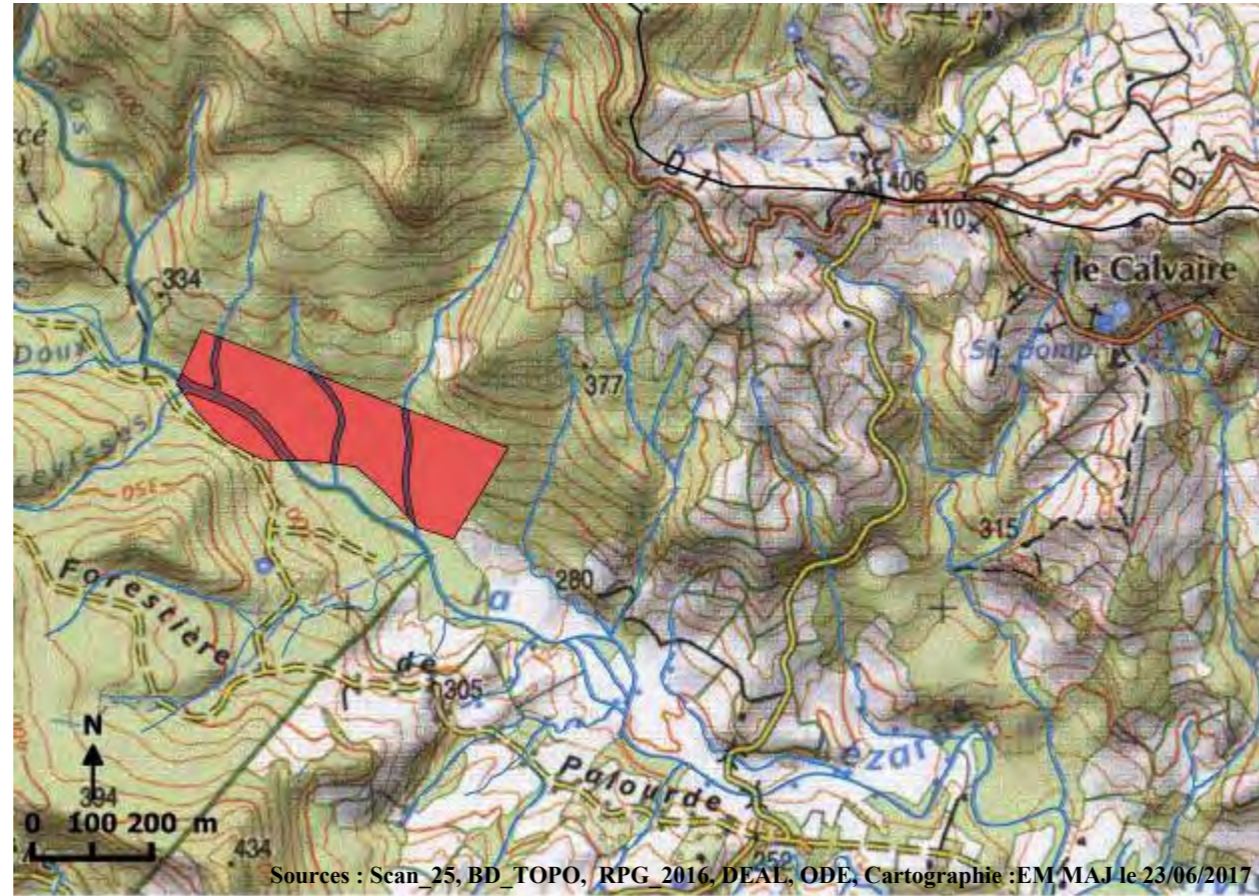
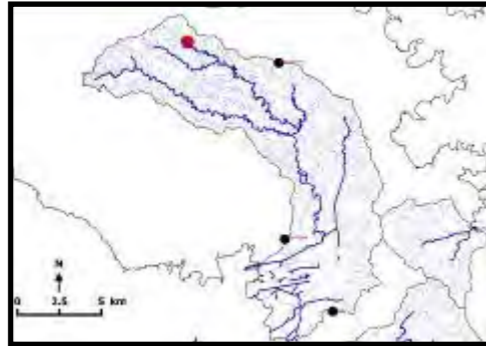
Commentaires :

Occupation des sols autour de la ZEC :			
prairies	x	extraction de matériaux	
vergers		espace vert urbain	
maraîchage		équipement sportif de loisir	
bois	X	réseau de plans d'eau	
tissus urbain		zone d'activité (industrielle ou commerciale)	
jardin		réseau routier (ou ferroviaire)	x
culture	X	décharge sauvage	
		autre :	
Activités principales et usages :			
Dans la ZEC :		Autour de la ZEC :	
Agriculture/élevage/culture	x	Agriculture/élevage/culture	x
pêche		routes et voies ferrées/industrie	x
chasse		chasse	
tourisme/loisir		tourisme/loisir	
pas d'activité		urbanisation	x
sport		élevage/pâturage	X
Autres :		pêche	
		pas d'activité	
		autre :	

Submersion			
-			
Totalemment submergée			
Partiellement submergée		x	
Alimentation de la ZEC :		Sortie d'eau :	
cours d'eau	X	évaporation	X
source		fossé	X
nappe	x	cours d'eau	X
précipitation	X	nappe	x
plan d'eau		plan d'eau	
ruissellement diffus	X	pompage/drainage	
Interêt pour la biodiversité			
Type de protection : PNRM, ZM			



ZEC/ZSI n°73 Secteur 250 Bassin versant : Lézarde Surface : 80ha



Sources : Scan_25, BD_TOPO, RPG_2016, DEAL, ODE, Cartographie : EM MAJ le 23/06/2017

Identifiants parcelle (RPG, 2016) : 6330

Commentaires :

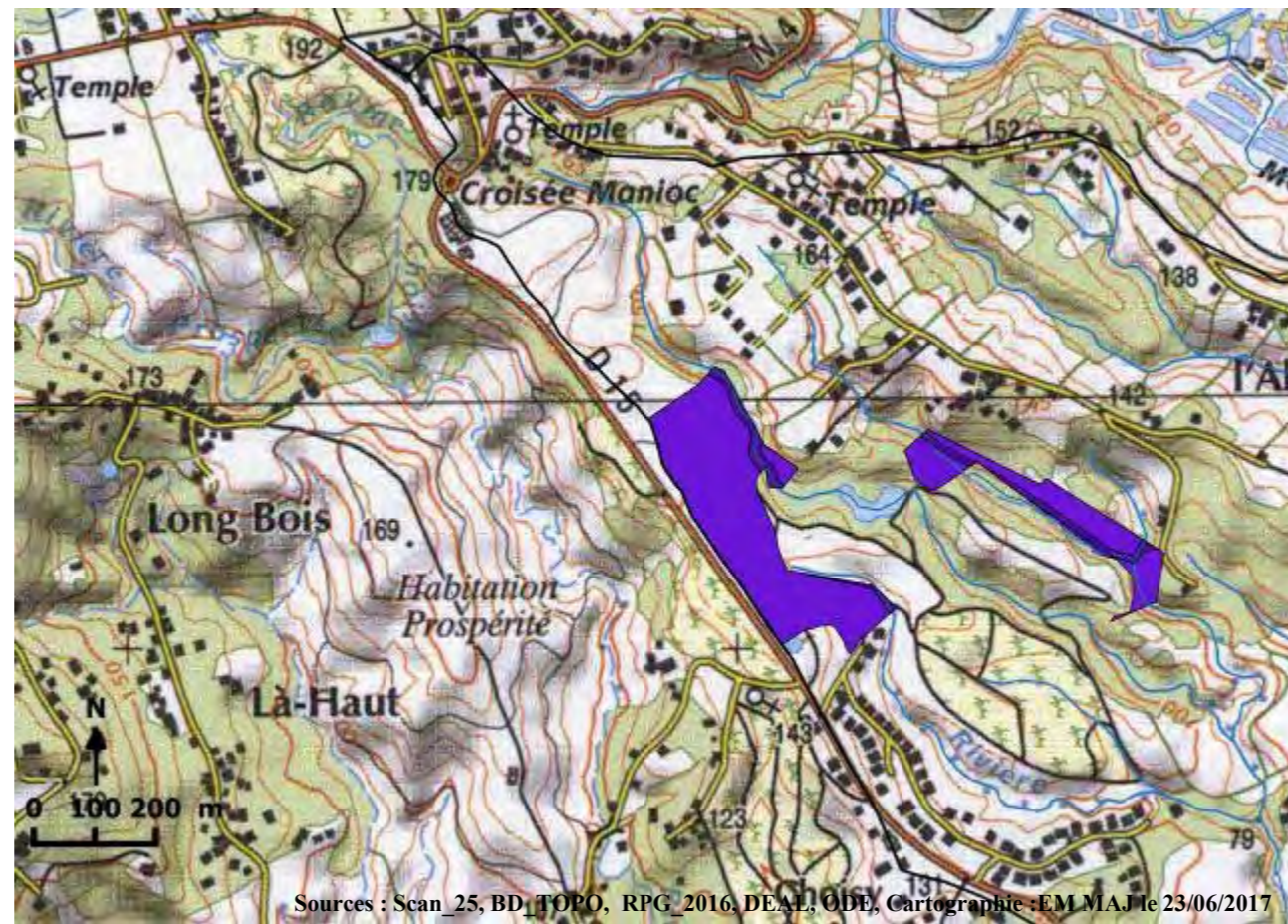
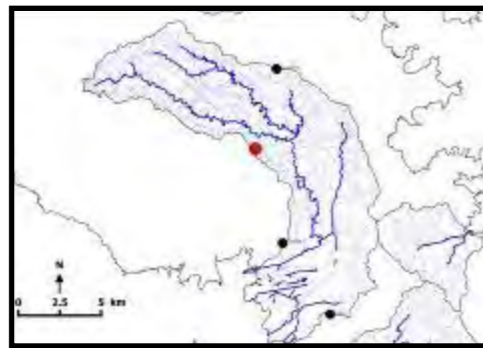
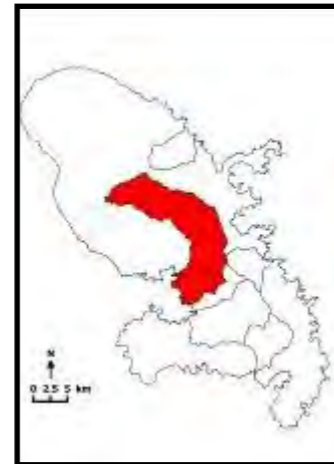
Occupation des sols autour de la ZEC :	
prairies	extraction de matériaux
vergers	espace vert urbain
maraîchage	équipement sportif de loisir
bois	réseau de plans d'eau
tissus urbain	zone d'activité (industrielle ou commerciale)
jardin	réseau routier (ou ferroviaire)
culture	décharge sauvage
	autre :
Activités principales et usages :	
Dans la ZEC :	Autour de la ZEC :
Agriculture/élevage/culture	Agriculture/élevage/culture
pêche	routes et voies ferrées/industrie
chasse	chasse
tourisme/loisir	tourisme/loisir
pas d'activité	urbanisation
sport	élevage/pâturage
Autres :	pêche
	pas d'activité
	autre :

Submersion			
Totalement submergée	-		
Partiellement submergée	x		
Alimentation de la ZEC :			
Sortie d'eau :			
cours d'eau	X	évaporation	X
source		fossé	X
nappe	x	cours d'eau	X
précipitation	X	nappe	x
plan d'eau		plan d'eau	
ruissellement diffus	X	pompage/drainage	

Interêt pour la biodiversité	
Type de protection : PNRM, ZM	



ZEC/ZSI n°74 Secteur 252 Bassin versant : Lézarde Surface : 88ha



Sources : Scan_25, BD_TOPO, RPG_2016, DEAL, ODE, Cartographie : EM.MAJ le 23/06/2017

Identifiants parcelle (RPG, 2016) : 2351, 927

Commentaires :

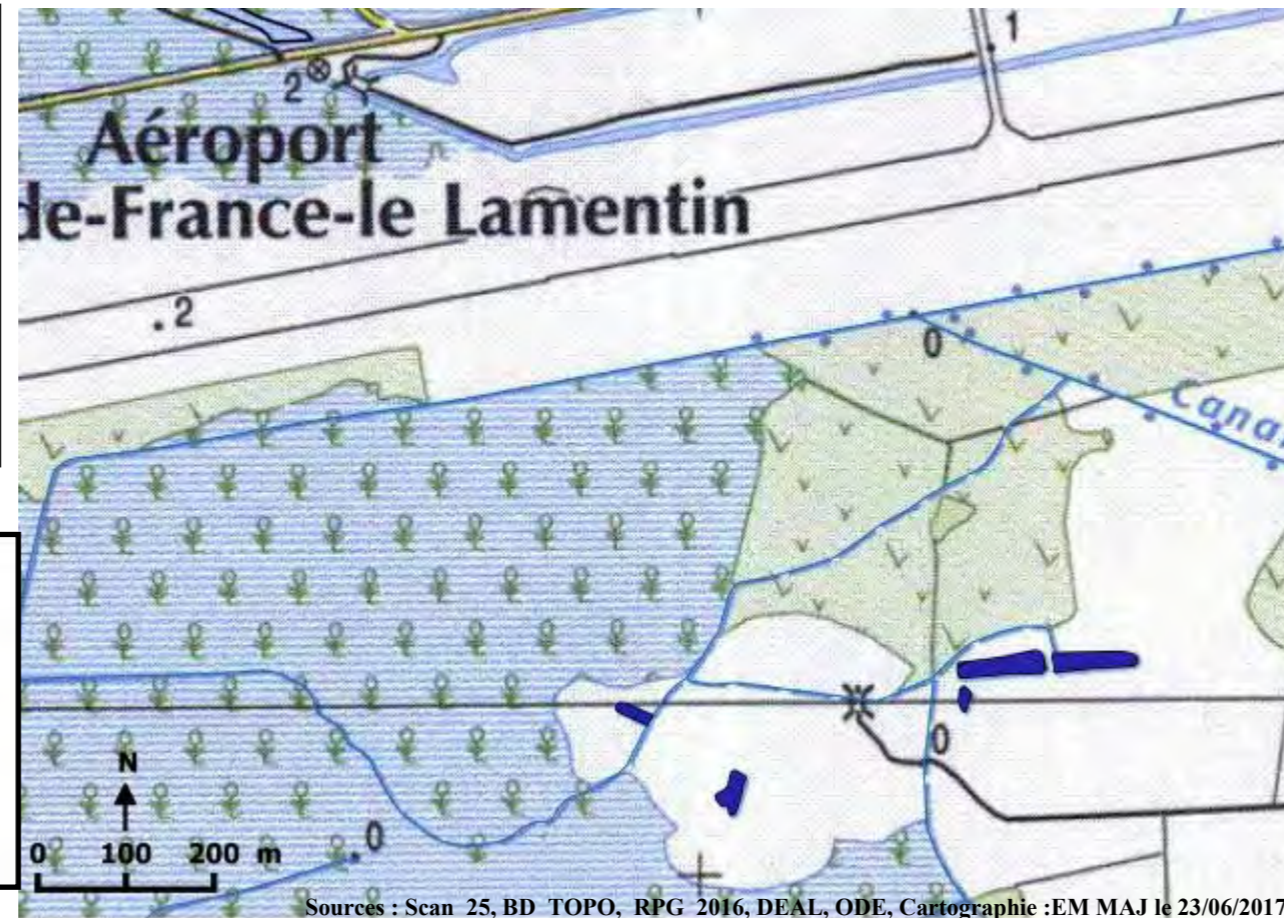
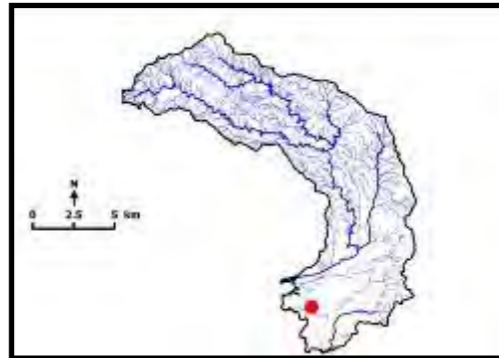
Occupation des sols autour de la ZEC :			
prairies	X	extraction de matériaux	
vergers	X	espace vert urbain	
maraîchage		équipement sportif de loisir	
bois	X	réseau de plans d'eau	X
tissus urbain	X	zone d'activité (industrielle ou commerciale)	X
jardin	X	réseau routier (ou ferroviaire)	x
culture	X	décharge sauvage	
		autre :	
Activités principales et usages :			
Dans la ZEC :		Autour de la ZEC :	
Agriculture/élevage/culture	x	Agriculture/élevage/culture	X
pêche		routes et voies ferrées/industrie	x
chasse		chasse	
tourisme/loisir		tourisme/loisir	
pas d'activité		urbanisation	X
sport		élevage/pâturage	X
Autres :		pêche	X
		pas d'activité	
		autre :	

Submersion			
Totalement submergée			
Partiellement submergée	x		
Alimentation de la ZEC :		Sortie d'eau :	
cours d'eau	X	évaporation	X
source		fossé	X
nappe	x	cours d'eau	X
précipitation	X	nappe	x
plan d'eau		plan d'eau	
ruissellement diffus	X	pompage/drainage	
Interêt pour la biodiversité			
Type de protection : ZM			

Bassin versant de La Lézarde

ZEC de type « plan d'eau »





Sources : Scan_25, BD_TOPO, RPG_2016, DEAL, ODE, Cartographie :EM MAJ le 23/06/2017

**Identifiants plan d'eau
(BD_CARTHAGE, 2004) : 665,
672, 681, 689, 697**

Commentaires :

Occupation des sols autour de la ZEC :

prairies		extraction de matériaux
vergers		espace vert urbain
maraîchage		équipement sportif de loisir
bois	x	réseau de plans d'eau
tissus urbain		zone d'activité (industrielle ou commerciale)
jardin		réseau routier (ou ferroviaire)
culture		décharge sauvage
		autre :

Activités principales et usages :

Dans la ZEC :		Autour de la ZEC :	
Agriculture/élevage/culture		Agriculture/élevage/culture	
pêche	x	routes et voies ferrées/industrie	
chasse		chasse	
tourisme/loisir		tourisme/loisir	x
pas d'activité		urbanisation	x
sport		élevage/pâturage	
Autres :		pêche	x
		pas d'activité	
		autre :	

Submersion

Totalement submergée	
Partiellement submergée	x

Alimentation de la ZEC :

Sortie d'eau :

cours d'eau	X	évaporation	X
source		fossé	X
nappe	x	cours d'eau	X
précipitation	X	nappe	x
plan d'eau		plan d'eau	
ruissellement diffus	X	pompage/drainage	

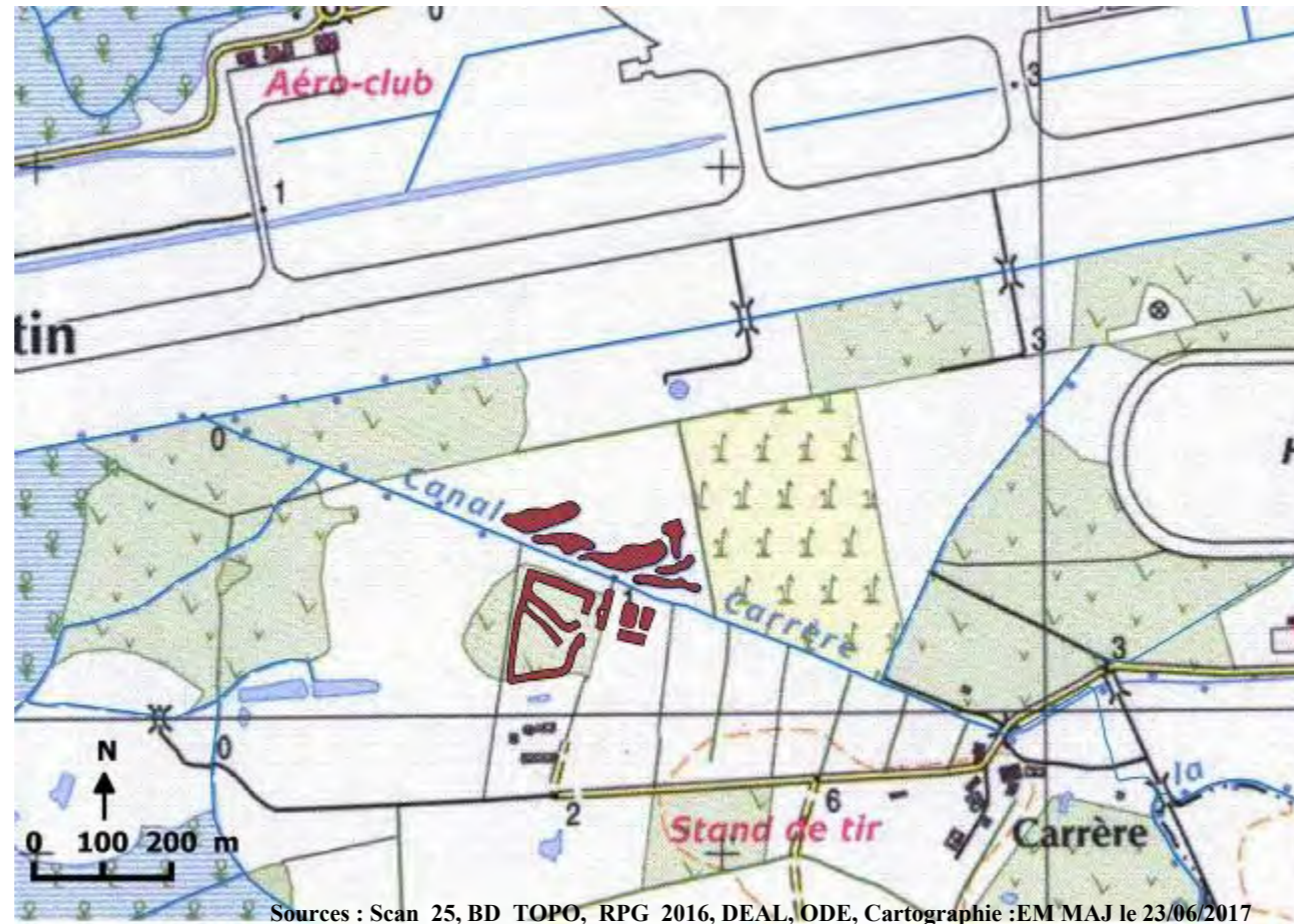
Interêt pour la biodiversité

Type de protection : PNRM, ZH



ZEC/ZSI n°2 Secteur 254 Bassin versant : Lézarde

Surface : 19ha



Sources : Scan_25, BD_TOPO, RPG_2016, DEAL, ODE, Cartographie :EM MAJ le 23/06/2017

Identifiants plan d'eau (BD_CARTHAGE, 2004) : 1010, 1016, 605, 616, 637, 647, 916, 917, 918, 919, 999

Commentaires :

Occupation des sols autour de la ZEC :

prairies		extraction de matériaux
vergers		espace vert urbain
maraîchage		équipement sportif de loisir
bois	x	réseau de plans d'eau
tissus urbain		zone d'activité (industrielle ou commerciale)
jardin		réseau routier (ou ferroviaire)
culture		décharge sauvage
		autre :

Activités principales et usages :

Dans la ZEC :	Autour de la ZEC :
Agriculture/élevage/culture	Agriculture/élevage/culture
pêche	routes et voies ferrées/industrie
chasse	chasse
tourisme/loisir	tourisme/loisir
pas d'activité	urbanisation
sport	élevage/pâturage
Autres :	pêche
	pas d'activité
	autre :

Submersion

Totalement submergée	
Partiellement submergée	x

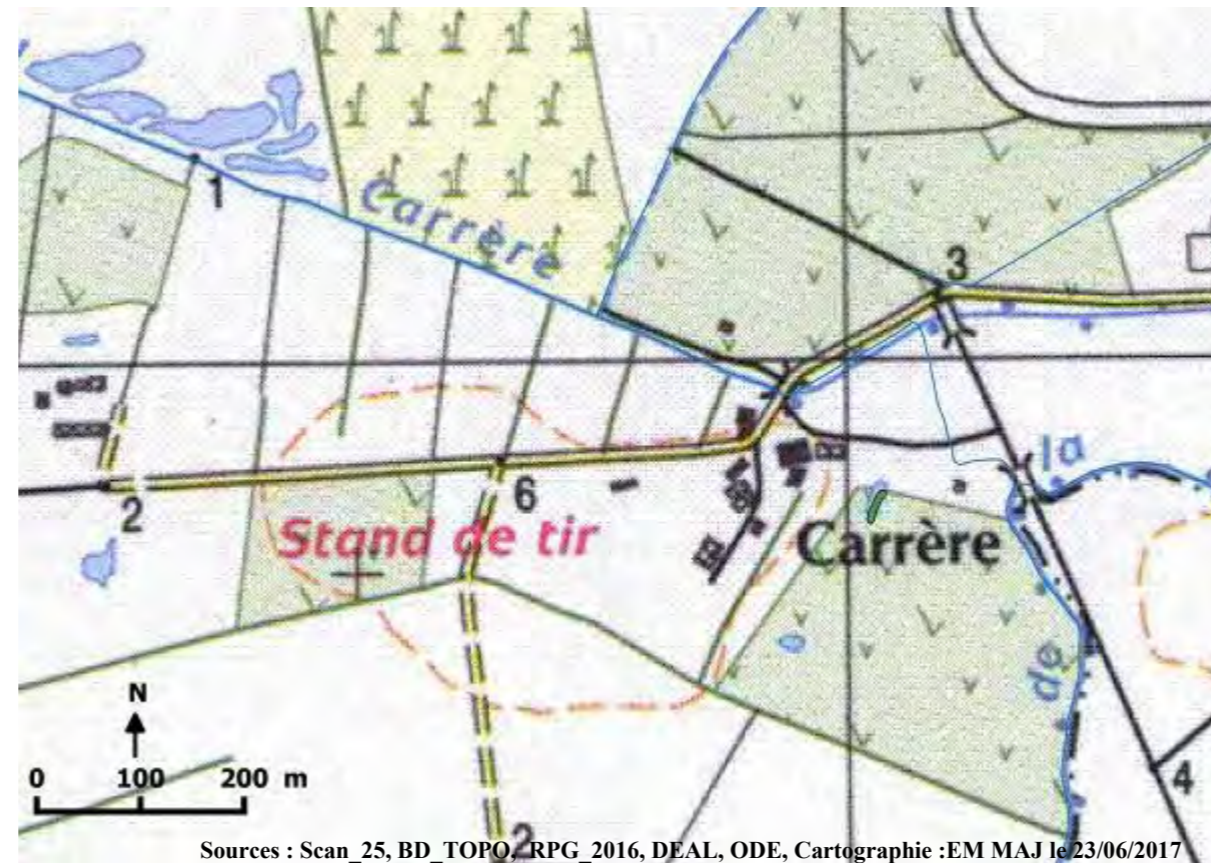
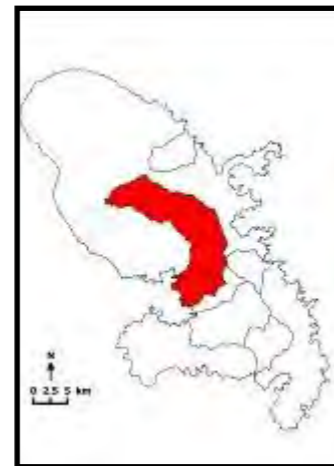
Alimentation de la ZEC :

Sortie d'eau :

cours d'eau	X	évaporation	X
source		fossé	X
nappe	x	cours d'eau	X
précipitation	X	nappe	x
plan d'eau		plan d'eau	
ruissellement diffus	X	pompage/drainage	

Interêt pour la biodiversité

Type de protection : PNRM, ZH



Sources : Scan_25, BD_TOPO, RPG_2016, DEAL, ODE, Cartographie :EM MAJ le 23/06/2017

Identifiants plan d'eau (BD_CARTHAGE, 2004) : 876

Commentaires :

Occupation des sols autour de la ZEC :

prairies		extraction de matériaux
vergers		espace vert urbain
maraîchage		équipement sportif de loisir
bois	x	réseau de plans d'eau
tissus urbain		zone d'activité (industrielle ou commerciale)
jardin		réseau routier (ou ferroviaire)
culture		décharge sauvage
		autre :

Activités principales et usages :

Dans la ZEC :		Autour de la ZEC :	
Agriculture/élevage/culture		Agriculture/élevage/culture	
pêche	x	routes et voies ferrées/industrie	
chasse		chasse	
tourisme/loisir		tourisme/loisir	x
pas d'activité		urbanisation	x
sport		élevage/pâturage	
Autres :		pêche	x
		pas d'activité	
		autre :	

Submersion

Totalement submergée
Partiellement submergée

x

Alimentation de la ZEC :**Sortie d'eau :**

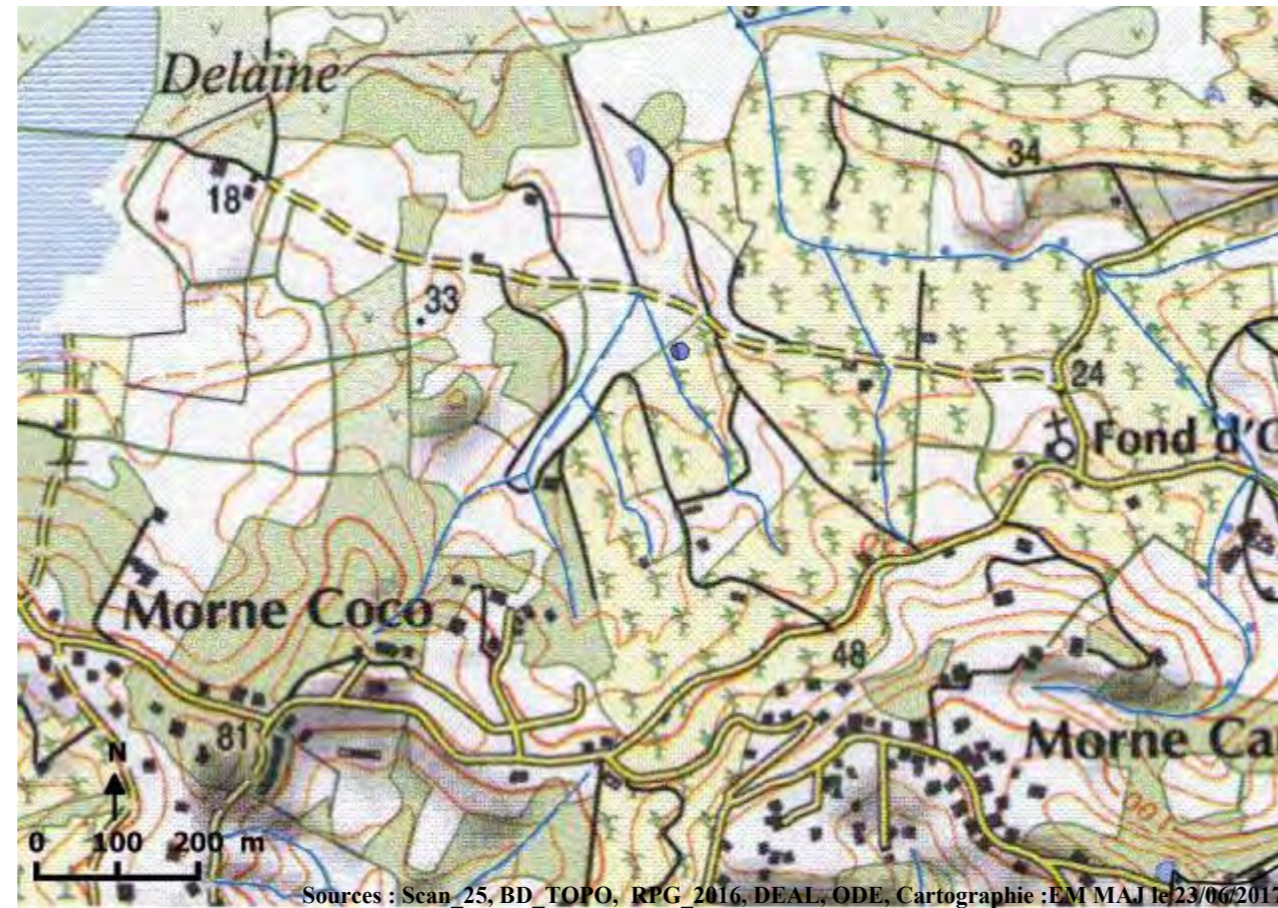
cours d'eau	X	évaporation	X
source		fossé	X
nappe	x	cours d'eau	X
précipitation	X	nappe	x
plan d'eau		plan d'eau	
ruissellement diffus	X	pompage/drainage	

Interêt pour la biodiversité

Type de protection : PNRM, ZH



ZEC/ZSI n°4 Secteur 254 Bassin versant : Lézarde Surface : 0.4ha



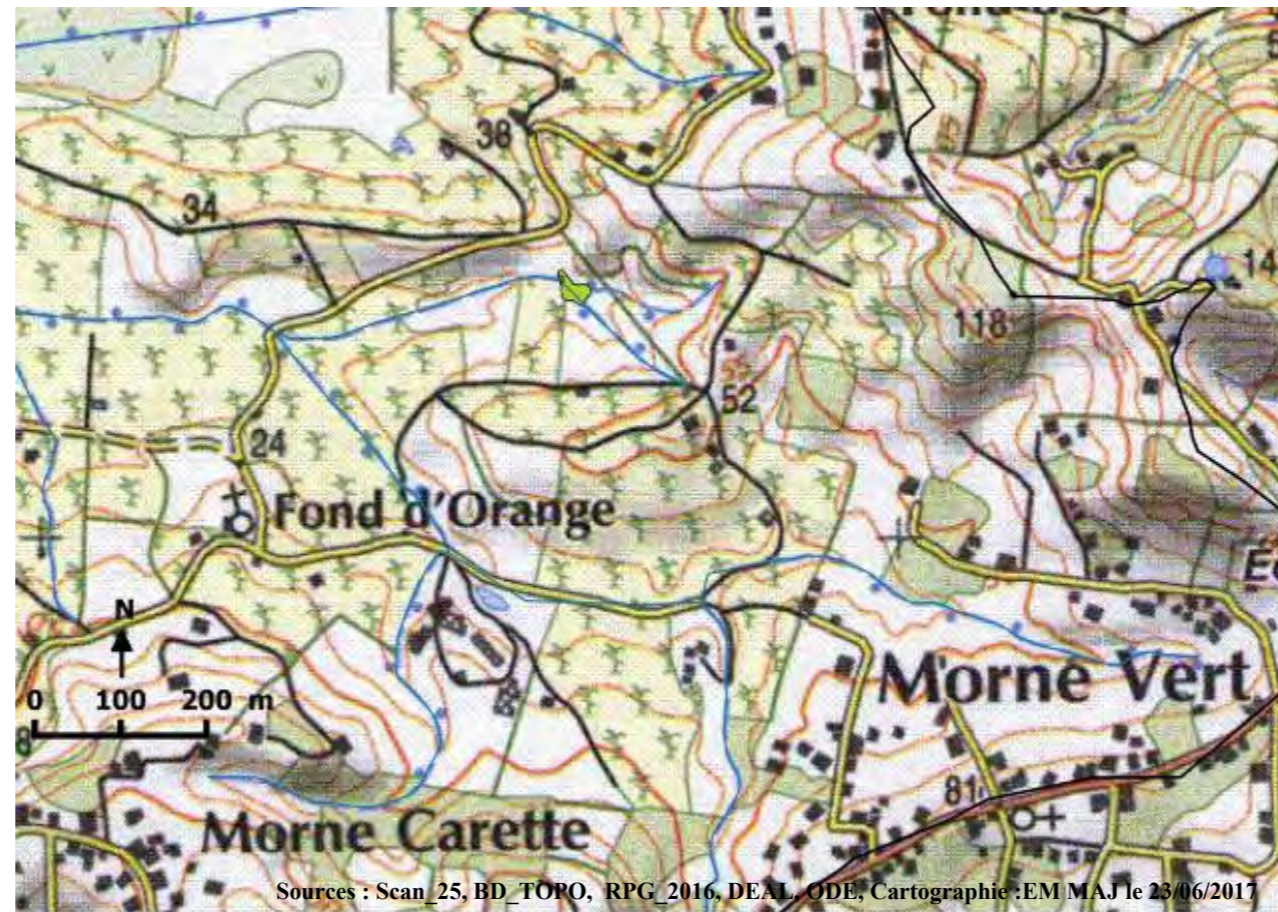
Sources : Scan_25, BD_TOPO, RPG 2016, DEAL, ODE, Cartographie : EM MAJ le 23/06/2017

**Identifiants plan d'eau
(BD_CARTHAGE, 2004) : 874**

Commentaires :

Occupation des sols autour de la ZEC :		
prairies		extraction de matériaux
vergers		espace vert urbain
maraîchage		équipement sportif de loisir
bois	x	réseau de plans d'eau
tissus urbain		zone d'activité (industrielle ou commerciale)
jardin		réseau routier (ou ferroviaire)
culture		décharge sauvage
		autre :
Activités principales et usages :		
<u>Dans la ZEC :</u>		<u>Autour de la ZEC :</u>
Agriculture/élevage/culture		Agriculture/élevage/culture
pêche	x	routes et voies ferrées/industrie
chasse		chasse
tourisme/loisir		tourisme/loisir
pas d'activité		urbanisation
sport		élevage/pâturage
Autres :		pêche
		pas d'activité
		autre :

Submersion			
-			
Totalement submergée			
Partiellement submergée	x		
Alimentation de la ZEC :		Sortie d'eau :	
cours d'eau	X	évaporation	X
source		fossé	X
nappe	x	cours d'eau	X
précipitation	X	nappe	x
plan d'eau		plan d'eau	
ruissellement diffus	X	pompage/drainage	
Interêt pour la biodiversité			
Type de protection : PNRM, ZH			



Sources : Scan_25, BD_TOPO, RPG_2016, DEAL, ODE, Cartographie :EM MAJ le 23/06/2017

Identifiants plan d'eau
(BD_CARTHAGE, 2004) : 717

Commentaires :

Occupation des sols autour de la ZEC :

prairies		extraction de matériaux
vergers		espace vert urbain
maraîchage		équipement sportif de loisir
bois	x	réseau de plans d'eau
tissus urbain		zone d'activité (industrielle ou commerciale)
jardin		réseau routier (ou ferroviaire)
culture		décharge sauvage
		autre :

Activités principales et usages :

Dans la ZEC :		Autour de la ZEC :	
Agriculture/élevage/culture		Agriculture/élevage/culture	
pêche	x	routes et voies ferrées/industrie	
chasse		chasse	
tourisme/loisir		tourisme/loisir	x
pas d'activité		urbanisation	x
sport		élevage/pâturage	
Autres :		pêche	x
		pas d'activité	
		autre :	

Submersion

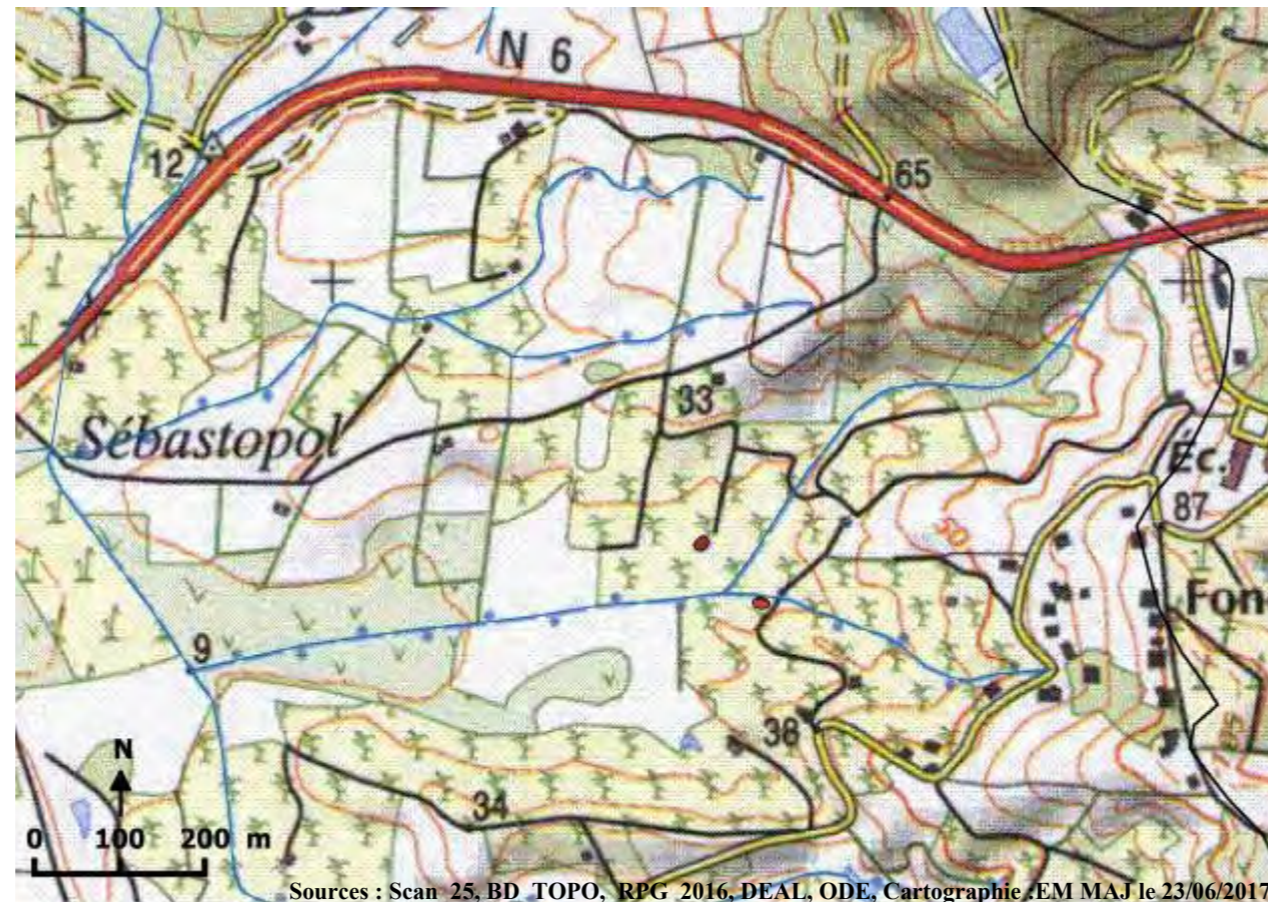
Totalement submergée	
Partiellement submergée	x

Alimentation de la ZEC :**Sortie d'eau :**

cours d'eau	X	évaporation	X
source		fossé	X
nappe	x	cours d'eau	X
précipitation	X	nappe	x
plan d'eau		plan d'eau	
ruissellement diffus	X	pompage/drainage	

Interêt pour la biodiversité

Type de protection : PNRM, ZH



Sources : Scan_25, BD_TOPO, RPG_2016, DEAL, ODE, Cartographie, EM MAJ le 23/06/2017

Identifiants plan d'eau
(BD_CARTHAGE, 2004) : 719,
927

Commentaires :

Occupation des sols autour de la ZEC :

prairies		extraction de matériaux
vergers		espace vert urbain
maraîchage		équipement sportif de loisir
bois	x	réseau de plans d'eau
tissus urbain		zone d'activité (industrielle ou commerciale)
jardin		réseau routier (ou ferroviaire)
culture		décharge sauvage
		autre :

Activités principales et usages :

Dans la ZEC :	Autour de la ZEC :
Agriculture/élevage/culture	Agriculture/élevage/culture
pêche	routes et voies ferrées/industrie
chasse	chasse
tourisme/loisir	tourisme/loisir
pas d'activité	urbanisation
sport	élevage/pâturage
Autres :	pêche
	pas d'activité
	autre :

Submersion

Totalement submergée
Partiellement submergée

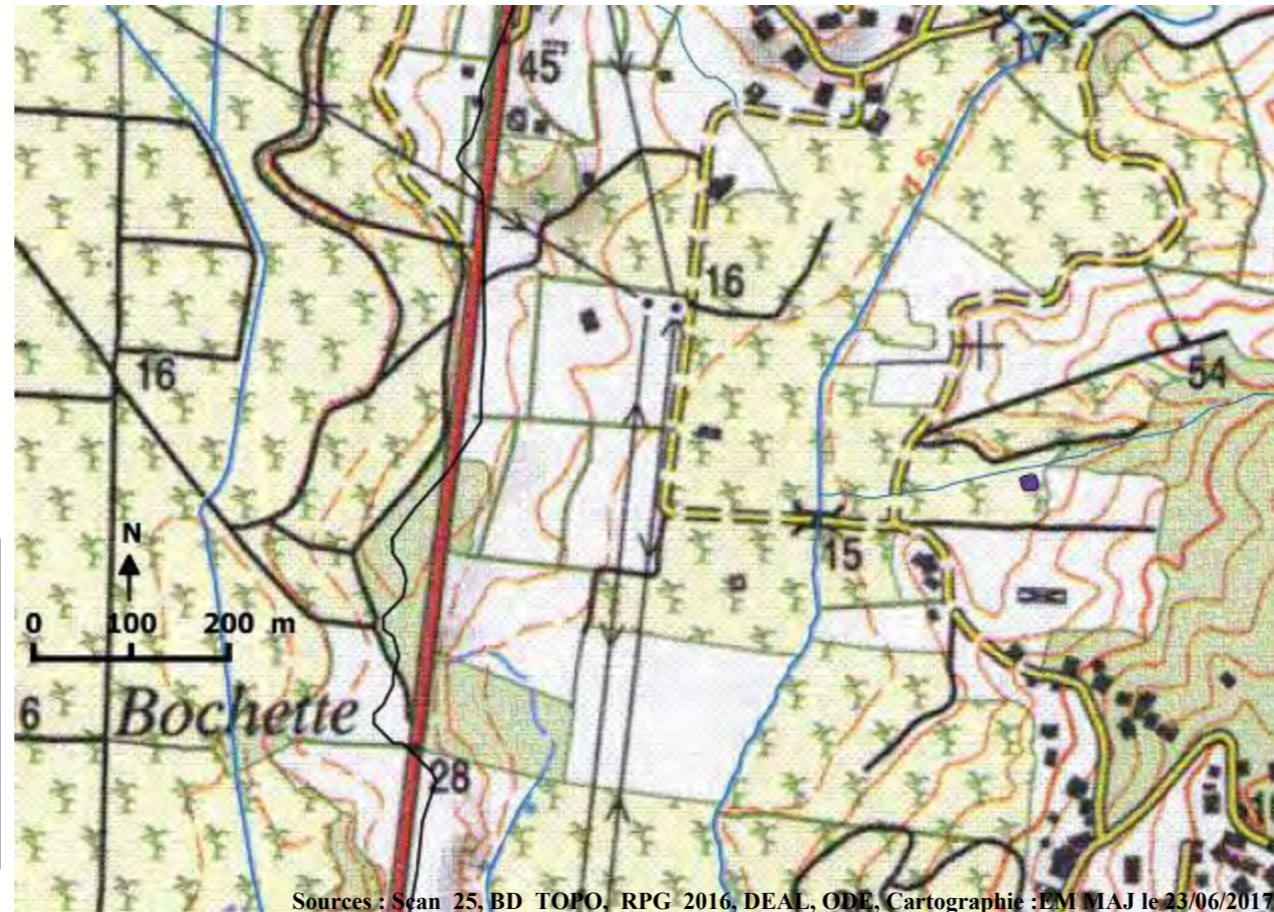
x

Alimentation de la ZEC :**Sortie d'eau :**

cours d'eau	X	évaporation	X
source		fossé	X
nappe	x	cours d'eau	X
précipitation	X	nappe	x
plan d'eau		plan d'eau	
ruissellement diffus	X	pompage/drainage	

Interêt pour la biodiversité

Type de protection : PNRM, ZH



Sources : Scan_25, BD_TOPO, RPG_2016, DEAL, ODE, Cartographie : EM MAJ le 23/06/2017

Identifiants plan d'eau
(BD_CARTHAGE, 2004) : 739

Commentaires :

Occupation des sols autour de la ZEC :

prairies		extraction de matériaux
vergers		espace vert urbain
maraîchage		équipement sportif de loisir
bois	x	réseau de plans d'eau
tissus urbain		zone d'activité (industrielle ou commerciale)
jardin		réseau routier (ou ferroviaire)
culture		décharge sauvage
		autre :

Activités principales et usages :

Dans la ZEC :		Autour de la ZEC :	
Agriculture/élevage/culture		Agriculture/élevage/culture	
pêche	x	routes et voies ferrées/industrie	
chasse		chasse	
tourisme/loisir		tourisme/loisir	x
pas d'activité		urbanisation	x
sport		élevage/pâturage	
Autres :		pêche	x
		pas d'activité	
		autre :	

Submersion

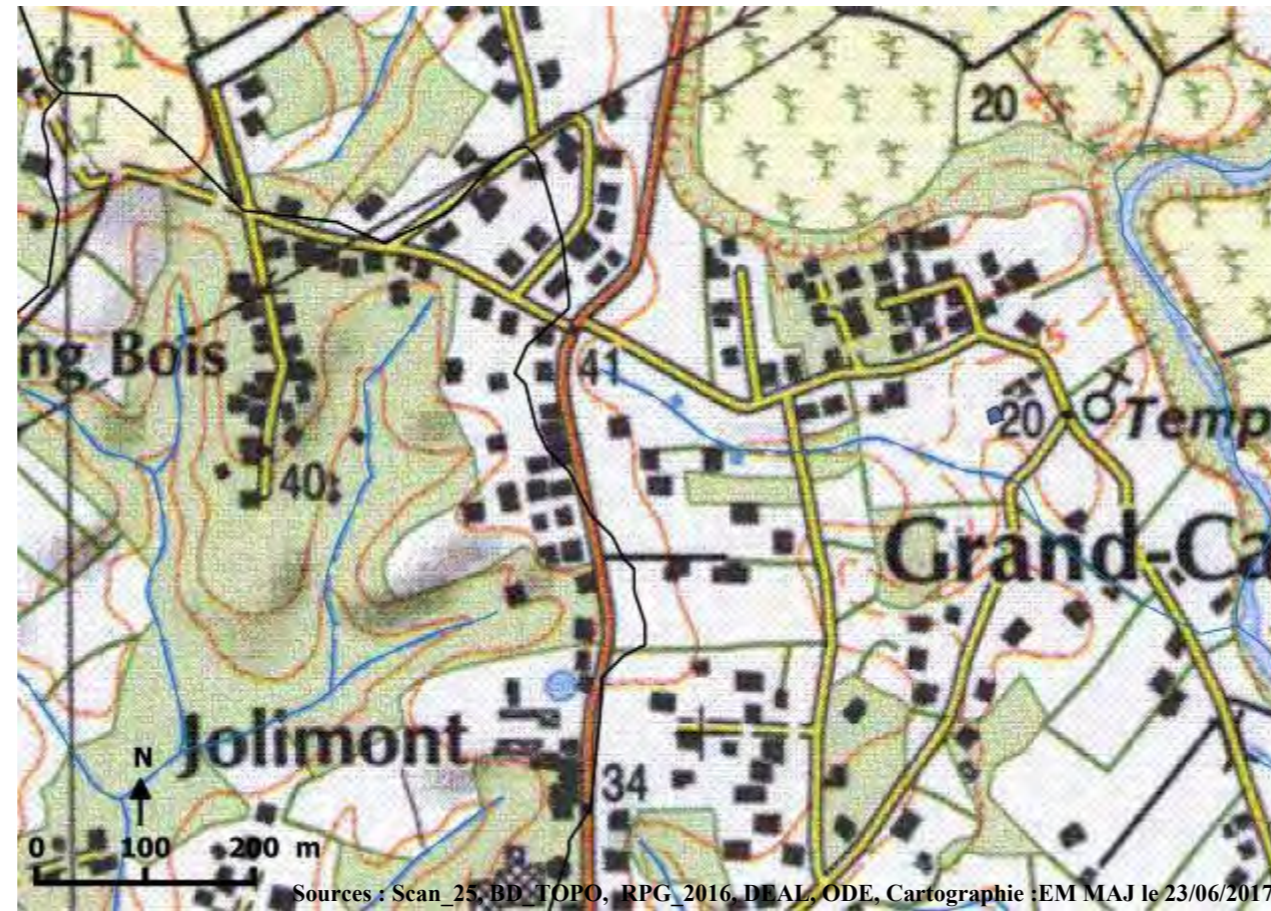
Totalement submergée	
Partiellement submergée	x

Alimentation de la ZEC :**Sortie d'eau :**

cours d'eau	X	évaporation	X
source		fossé	X
nappe	x	cours d'eau	X
précipitation	X	nappe	x
plan d'eau		plan d'eau	
ruissellement diffus	X	pompage/drainage	

Interêt pour la biodiversité

Type de protection : PNRM, ZH



Sources : Scan_25_BD_TOPO, RPG, 2016, DEAL, ODE, Cartographie :EM MAJ le 23/06/2017

Identifiants plan d'eau
(BD_CARTHAGE, 2004) : 737

Commentaires :

Occupation des sols autour de la ZEC :

prairies		extraction de matériaux
vergers		espace vert urbain
maraîchage		équipement sportif de loisir
bois	x	réseau de plans d'eau
tissus urbain		zone d'activité (industrielle ou commerciale)
jardin		réseau routier (ou ferroviaire)
culture		décharge sauvage
		autre :

Activités principales et usages :

Dans la ZEC :	Autour de la ZEC :
Agriculture/élevage/culture	Agriculture/élevage/culture
pêche	x routes et voies ferrées/industrie
chasse	chasse
tourisme/loisir	tourisme/loisir x
pas d'activité	urbanisation x
sport	élevage/pâturage
Autres :	pêche x
	pas d'activité
	autre :

Submersion

Totalement submergée	
Partiellement submergée	x

Alimentation de la ZEC :**Sortie d'eau :**

cours d'eau	X	évaporation	X
source		fossé	X
nappe	x	cours d'eau	X
précipitation	X	nappe	x
plan d'eau		plan d'eau	
ruissellement diffus	X	pompage/drainage	

Interêt pour la biodiversité

Type de protection : PNRM, ZH



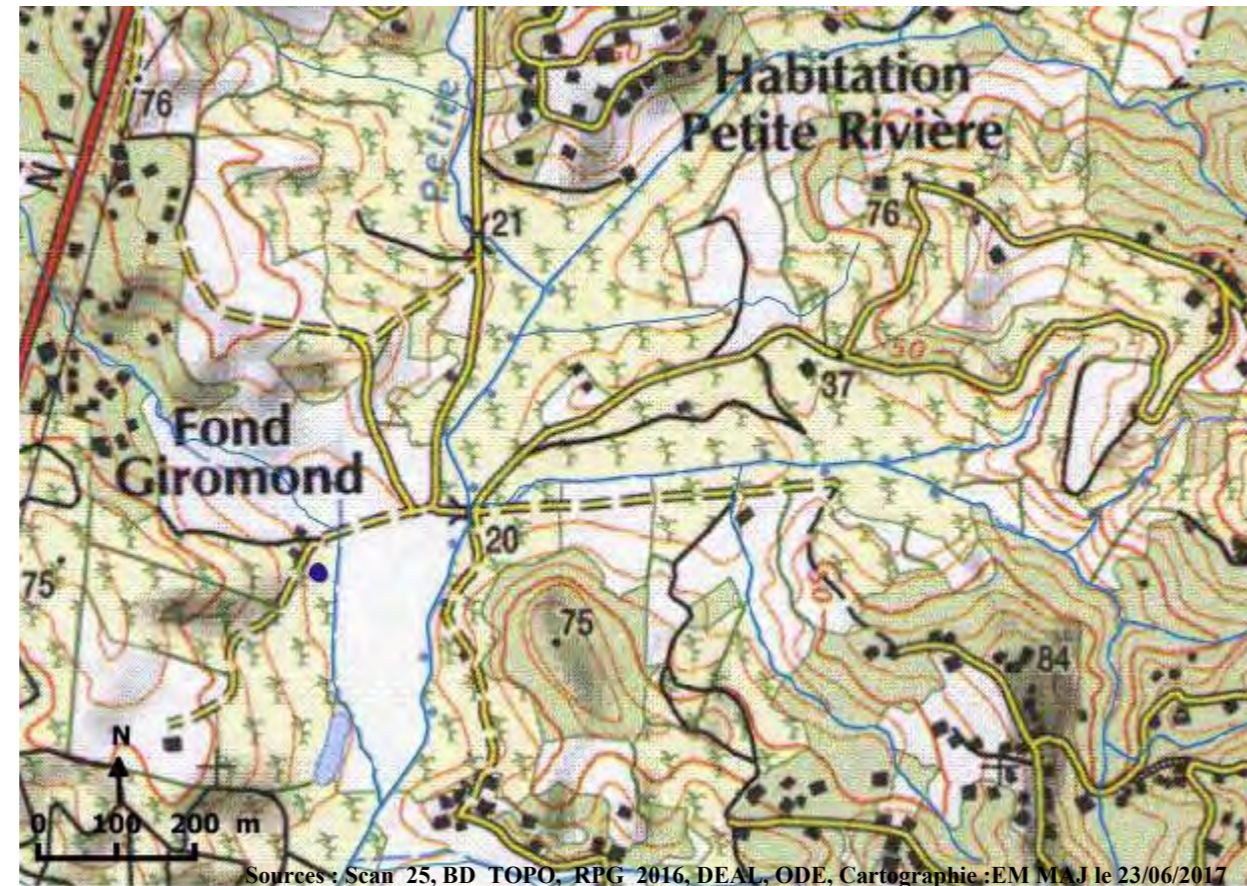
Sources : Scan 25, BD TOPO, RPG, 2016, DEAL, ODE, Cartographie : EM MAJ le 23/06/2017

Identifiants plan d'eau (BD_CARTHAGE, 2004) : 244

Commentaires :

Occupation des sols autour de la ZEC :	
prairies	extraction de matériaux
vergers	espace vert urbain
maraîchage	équipement sportif de loisir
bois	réseau de plans d'eau
tissus urbain	zone d'activité (industrielle ou commerciale)
jardin	réseau routier (ou ferroviaire)
culture	décharge sauvage
	autre :
Activités principales et usages :	
Dans la ZEC :	Autour de la ZEC :
Agriculture/élevage/culture	Agriculture/élevage/culture
pêche	routes et voies ferrées/industrie
chasse	chasse
tourisme/loisir	tourisme/loisir
pas d'activité	urbanisation
sport	élevage/pâturage
Autres :	pêche
	pas d'activité
	autre :

Submersion			
-			
Totalement submergée			
Partiellement submergée	x		
Alimentation de la ZEC :		Sortie d'eau :	
cours d'eau	X	évaporation	X
source		fossé	X
nappe	x	cours d'eau	X
précipitation	X	nappe	x
plan d'eau		plan d'eau	
ruissellement diffus	X	pompage/drainage	
Interêt pour la biodiversité			
Type de protection : PNRM, ZH			



Sources : Scan_25, BD_TOPO, RPG_2016, DEAL, ODE, Cartographie : EM MAJ le 23/06/2017

Identifiants plan d'eau
(BD_CARTHAGE, 2004) : 278

Commentaires :

Occupation des sols autour de la ZEC :

prairies		extraction de matériaux
vergers		espace vert urbain
maraîchage		équipement sportif de loisir
bois	x	réseau de plans d'eau
tissus urbain		zone d'activité (industrielle ou commerciale)
jardin		réseau routier (ou ferroviaire)
culture		décharge sauvage
		autre :

Activités principales et usages :

Dans la ZEC :		Autour de la ZEC :	
Agriculture/élevage/culture		Agriculture/élevage/culture	
pêche	x	routes et voies ferrées/industrie	
chasse		chasse	
tourisme/loisir		tourisme/loisir	x
pas d'activité		urbanisation	x
sport		élevage/pâturage	
Autres :		pêche	x
		pas d'activité	
		autre :	

Submersion

Totalement submergée	
Partiellement submergée	x

Alimentation de la ZEC :**Sortie d'eau :**

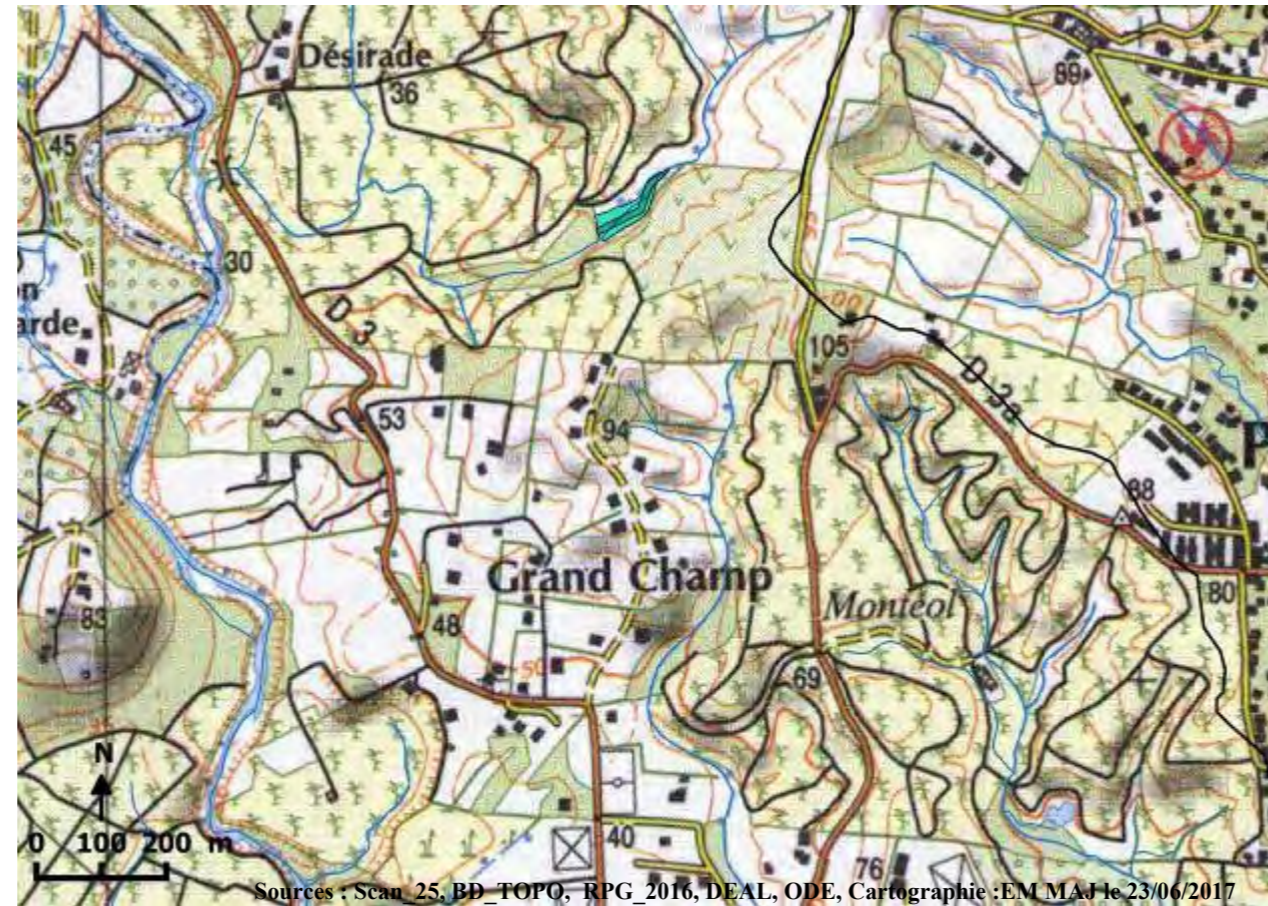
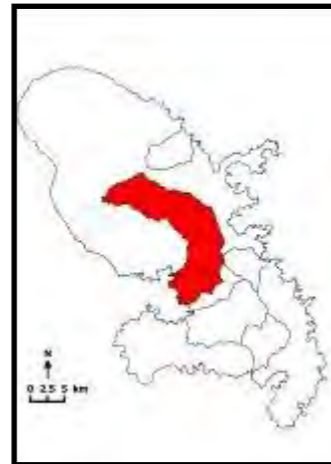
cours d'eau	X	évaporation	X
source		fossé	X
nappe	x	cours d'eau	X
précipitation	X	nappe	x
plan d'eau		plan d'eau	
ruissellement diffus	X	pompage/drainage	

Interêt pour la biodiversité

Type de protection : PNRM, ZH



ZEC/ZSI n°11 Secteur 252 Bassin versant : Lézarde Surface : 4ha



Sources : Scan 25, BD_TOPO, RPG 2016, DEAL, ODE, Cartographie : EM MAJ le 23/06/2017

Identifiants plan d'eau (BD_CARTHAGE, 2004) : 740

Commentaires :

Occupation des sols autour de la ZEC :

prairies		extraction de matériaux
vergers		espace vert urbain
maraîchage		équipement sportif de loisir
bois	x	réseau de plans d'eau
tissus urbain		zone d'activité (industrielle ou commerciale)
jardin		réseau routier (ou ferroviaire)
culture		décharge sauvage
		autre :

Activités principales et usages :

Dans la ZEC :		Autour de la ZEC :	
Agriculture/élevage/culture		Agriculture/élevage/culture	
pêche	x	routes et voies ferrées/industrie	
chasse		chasse	
tourisme/loisir		tourisme/loisir	x
pas d'activité		urbanisation	x
sport		élevage/pâturage	
Autres :		pêche	x
		pas d'activité	
		autre :	

Submersion

Totalement submergée	
Partiellement submergée	x

Alimentation de la ZEC :

Sortie d'eau :

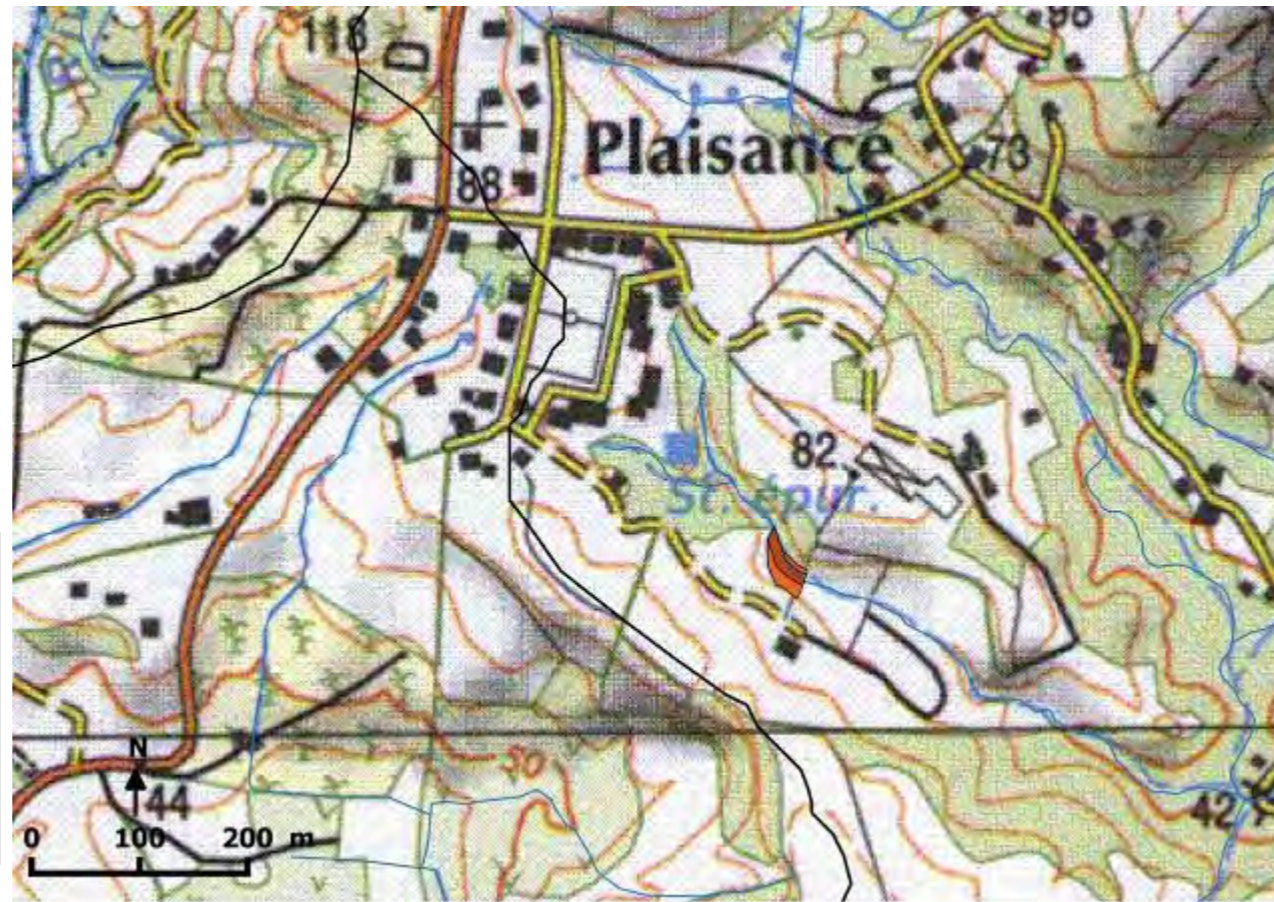
cours d'eau	X	évaporation	X
source		fossé	X
nappe	x	cours d'eau	X
précipitation	X	nappe	x
plan d'eau		plan d'eau	
ruissellement diffus	X	pompage/drainage	

Interêt pour la biodiversité

Type de protection : PNRM, ZH



ZEC/ZSI n°12 Secteur 253 Bassin versant : Lézarde Surface : 1ha



**Identifiants plan d'eau
(BD_CARTHAGE, 2004) : 949**

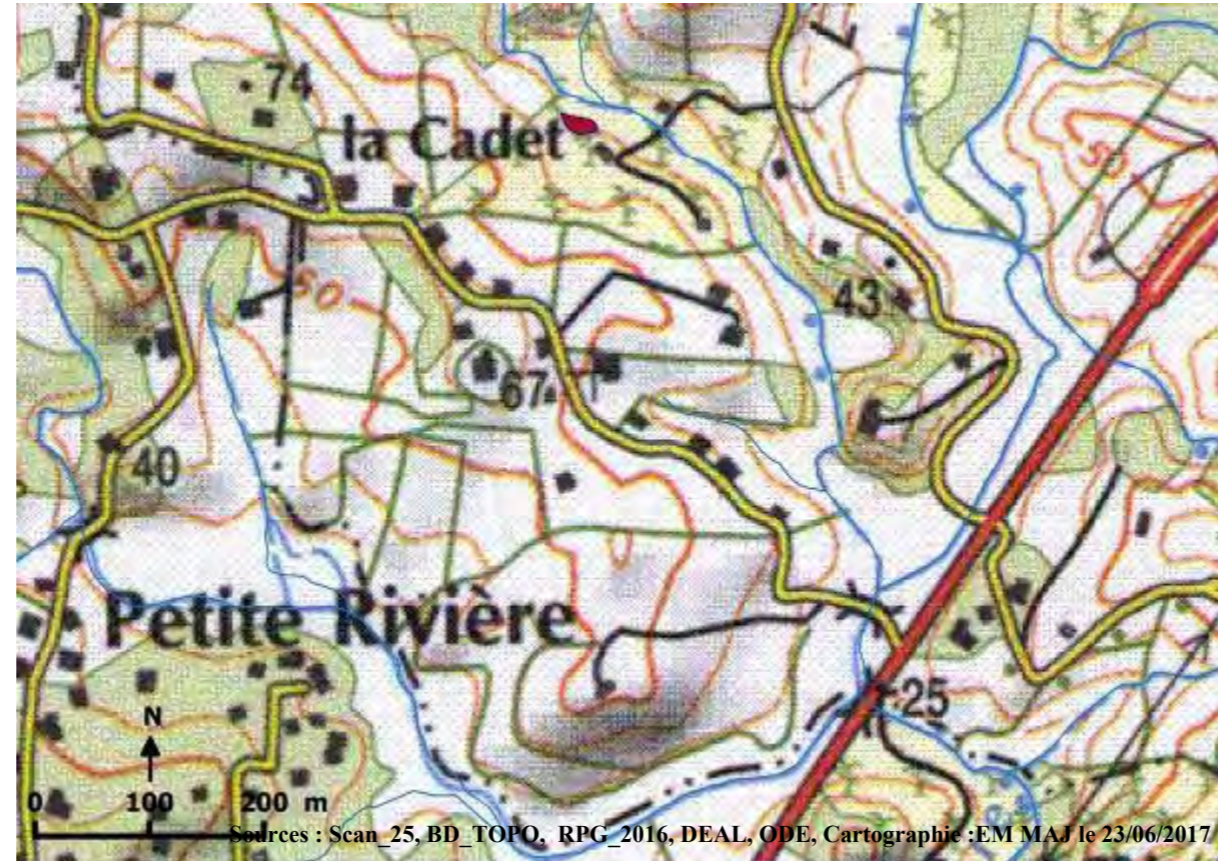
Commentaires :

Occupation des sols autour de la ZEC :			
prairies	extraction de matériaux		
vergers	espace vert urbain		
maraîchage	équipement sportif de loisir		
bois	x	réseau de plans d'eau	
tissus urbain		zone d'activité (industrielle ou commerciale)	
jardin		réseau routier (ou ferroviaire)	
culture		décharge sauvage	
		autre :	
Activités principales et usages :			
Dans la ZEC :	Autour de la ZEC :		
Agriculture/élevage/culture	Agriculture/élevage/culture		
pêche	x	routes et voies ferrées/industrie	
chasse		chasse	
tourisme/loisir		tourisme/loisir	x
pas d'activité		urbanisation	x
sport		élevage/pâturage	
Autres :		pêche	x
		pas d'activité	
		autre :	

Submersion			
-			
Totalement submergée			
Partiellement submergée	x		
Alimentation de la ZEC :		Sortie d'eau :	
cours d'eau	X	évaporation	X
source		fossé	X
nappe	x	cours d'eau	X
précipitation	X	nappe	x
plan d'eau		plan d'eau	
ruissellement diffus	X	pompage/drainage	
Interêt pour la biodiversité			
Type de protection : PNRM, ZH			



ZEC/ZSI n°13 Secteur 253 Bassin versant : Lézarde Surface : 0.3ha

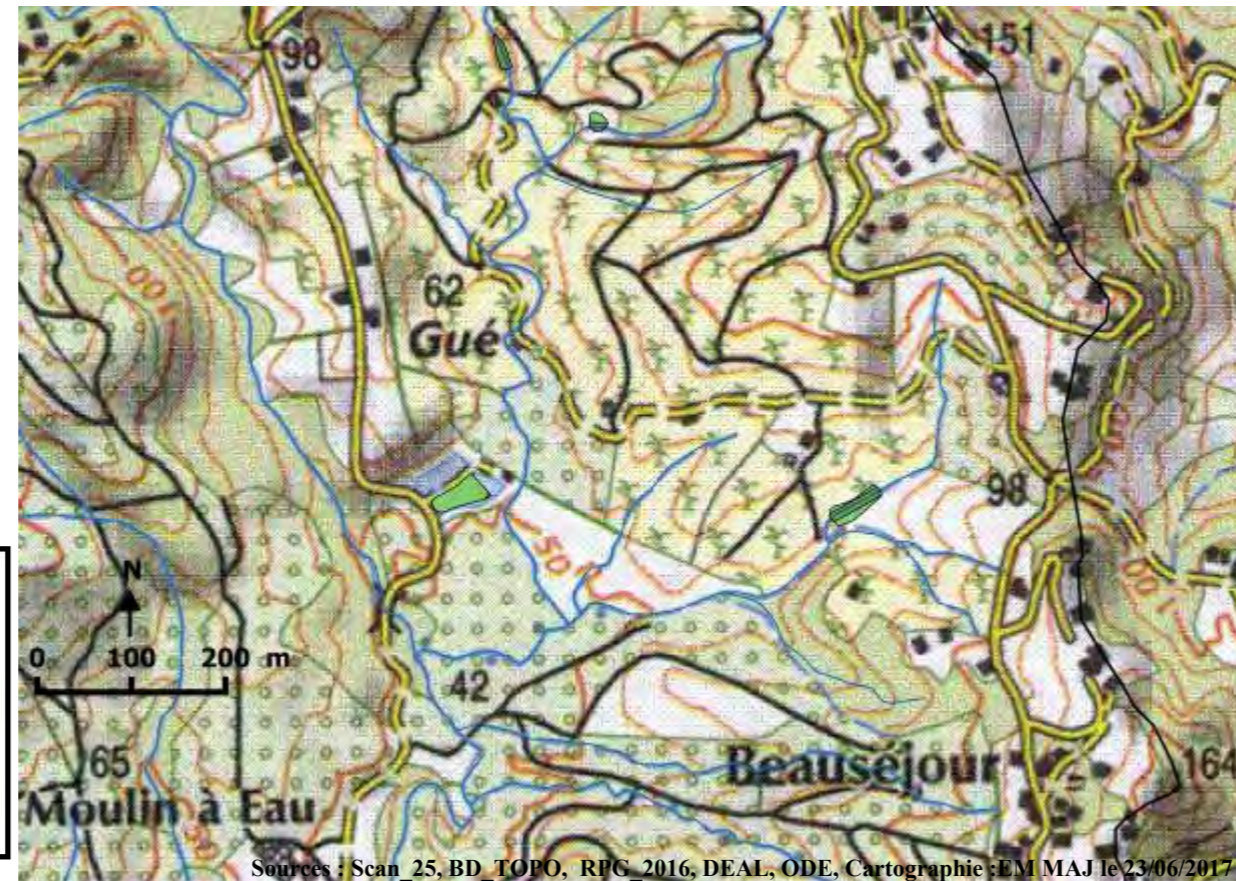


Identifiants plan d'eau (BD_CARTHAGE, 2004) : 704

Commentaires :

Occupation des sols autour de la ZEC :	
prairies	extraction de matériaux
vergers	espace vert urbain
maraîchage	équipement sportif de loisir
bois	réseau de plans d'eau
tissus urbain	zone d'activité (industrielle ou commerciale)
jardin	réseau routier (ou ferroviaire)
culture	décharge sauvage
	autre :
Activités principales et usages :	
Dans la ZEC :	Autour de la ZEC :
Agriculture/élevage/culture	Agriculture/élevage/culture
pêche	routes et voies ferrées/industrie
chasse	chasse
tourisme/loisir	tourisme/loisir
pas d'activité	urbanisation
sport	élevage/pâturage
Autres :	pêche
	pas d'activité
	autre :

Submersion			
Totalement submergée			
Partiellement submergée	x		
Alimentation de la ZEC :		Sortie d'eau :	
cours d'eau	X	évaporation	X
source		fossé	X
nappe	x	cours d'eau	X
précipitation	X	nappe	x
plan d'eau		plan d'eau	
ruissellement diffus	X	pompage/drainage	
Interêt pour la biodiversité			
Type de protection : PNRM, ZH			



Sources : Scan 25, BD TOPO, RFG, 2016, DEAL, ODE, Cartographie : EM MAJ le 23/06/2017

**Identifiants plan d'eau
(BD_CARTHAGE, 2004) : 66, 67,
71, 72**

Commentaires :

Occupation des sols autour de la ZEC :

prairies		extraction de matériaux
vergers		espace vert urbain
maraîchage		équipement sportif de loisir
bois	x	réseau de plans d'eau
tissus urbain		zone d'activité (industrielle ou commerciale)
jardin		réseau routier (ou ferroviaire)
culture		décharge sauvage
		autre :

Activités principales et usages :

Dans la ZEC :		Autour de la ZEC :	
Agriculture/élevage/culture		Agriculture/élevage/culture	
pêche	x	routes et voies ferrées/industrie	
chasse		chasse	
tourisme/loisir		tourisme/loisir	x
pas d'activité		urbanisation	x
sport		élevage/pâturage	
Autres :		pêche	x
		pas d'activité	
		autre :	

Submersion

Totalement submergée	
Partiellement submergée	x

Alimentation de la ZEC :

Sortie d'eau :

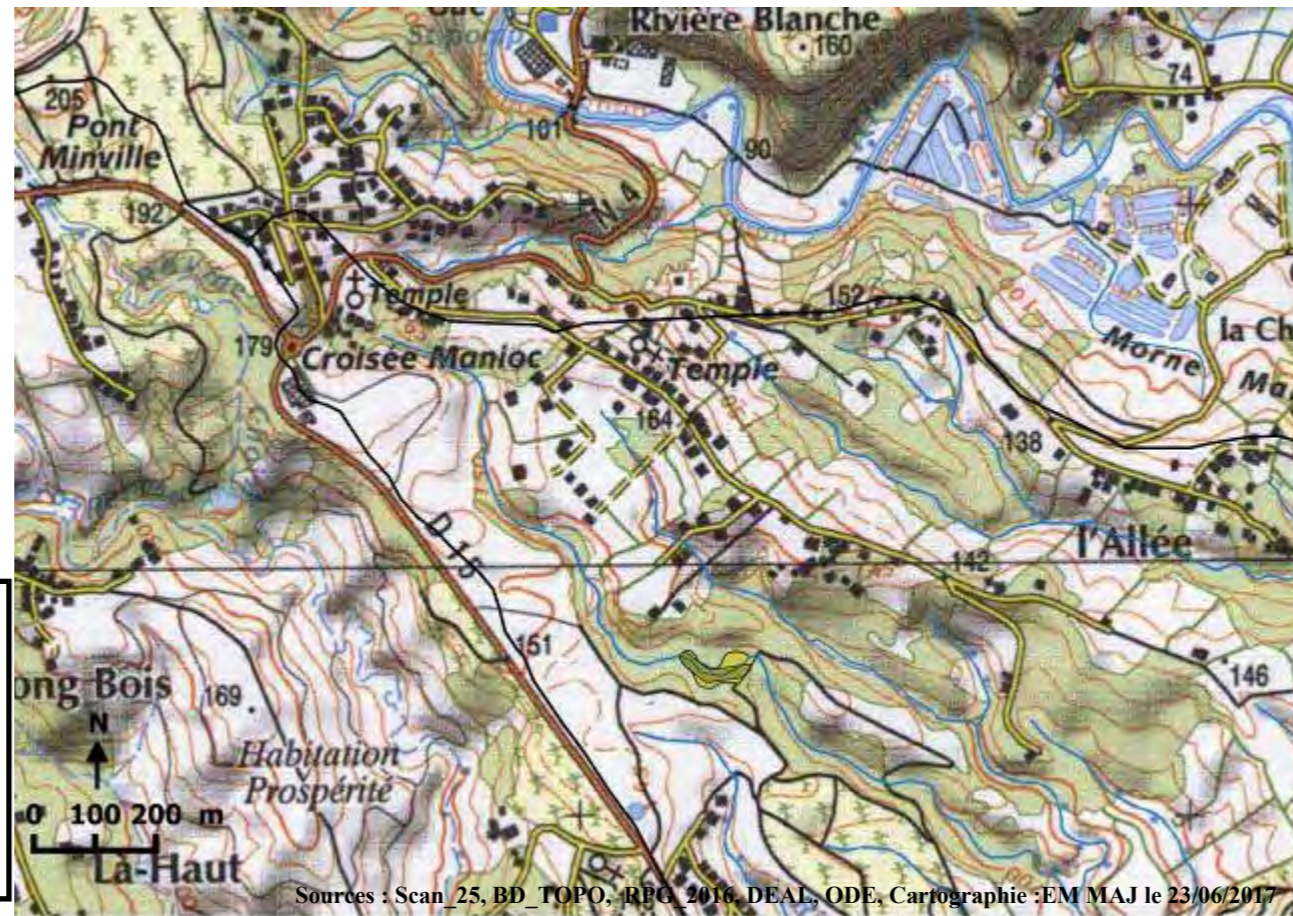
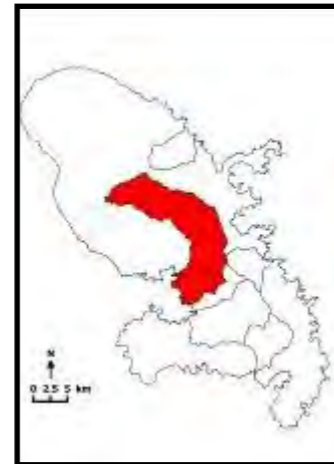
cours d'eau	X	évaporation	X
source		fossé	X
nappe	x	cours d'eau	X
précipitation	X	nappe	x
plan d'eau		plan d'eau	
ruissellement diffus	X	pompage/drainage	

Interêt pour la biodiversité

Type de protection : PNRM, ZH



ZEC/ZSI n°15 Secteur 252 Bassin versant : Lézarde Surface : 4ha



Sources : Scan_25, BD_TOPO, RPC 2016, DEAL, ODE, Cartographie :EM MAJ le 23/06/2017

**Identifiants plan d'eau
(BD_CARTHAGE, 2004) : 948**

Commentaires :

Occupation des sols autour de la ZEC :	
prairies	extraction de matériaux
vergers	espace vert urbain
maraîchage	équipement sportif de loisir
bois	réseau de plans d'eau
tissus urbain	zone d'activité (industrielle ou commerciale)
jardin	réseau routier (ou ferroviaire)
culture	décharge sauvage
	autre :
Activités principales et usages :	
Dans la ZEC :	Autour de la ZEC :
Agriculture/élevage/culture	Agriculture/élevage/culture
pêche	routes et voies ferrées/industrie
chasse	chasse
tourisme/loisir	tourisme/loisir
pas d'activité	urbanisation
sport	élevage/pâturage
Autres :	pêche
	pas d'activité
	autre :

Submersion			
-			
Totalement submergée			
Partiellement submergée	x		
Alimentation de la ZEC :		Sortie d'eau :	
cours d'eau	X	évaporation	X
source		fossé	X
nappe	x	cours d'eau	X
précipitation	X	nappe	x
plan d'eau		plan d'eau	
ruissellement diffus	X	pompage/drainage	
Interêt pour la biodiversité			
Type de protection : PNRM, ZH			



ZEC/ZSI n°16 Secteur 250 Bassin versant : Lézarde Surface : 0.2ha



Sources : Scan_25, BD_TOPO, RPG_2016, DEAL, ODE, Cartographie :EM MAJ le 23/06/2017

**Identifiants plan d'eau
(BD_CARTHAGE, 2004) : 38**

Commentaires :

Occupation des sols autour de la ZEC :	
prairies	extraction de matériaux
vergers	espace vert urbain
maraîchage	équipement sportif de loisir
bois	réseau de plans d'eau
tissus urbain	zone d'activité (industrielle ou commerciale)
jardin	réseau routier (ou ferroviaire)
culture	décharge sauvage
	autre :
Activités principales et usages :	
Dans la ZEC :	Autour de la ZEC :
Agriculture/élevage/culture	Agriculture/élevage/culture
pêche	routes et voies ferrées/industrie
chasse	chasse
tourisme/loisir	tourisme/loisir
pas d'activité	urbanisation
sport	élevage/pâturage
Autres :	pêche
	pas d'activité
	autre :

Submersion			
-			
Totalement submergée			
Partiellement submergée	x		
Alimentation de la ZEC :		Sortie d'eau :	
cours d'eau	X	évaporation	X
source		fossé	X
nappe	x	cours d'eau	X
précipitation	X	nappe	x
plan d'eau		plan d'eau	
ruissellement diffus	X	pompage/drainage	
Interêt pour la biodiversité			
Type de protection : PNRM, ZH			



ZEC/ZSI n°17 Secteur 251 Bassin versant : Lézarde Surface : 0.3ha



Sources : Scan_25, BD_TOPO, RPG_2016, DEAL, ODE, Cartographie :EM MAJ le 23/06/2017

Identifiants plan d'eau (BD_CARTHAGE, 2004) : 1489

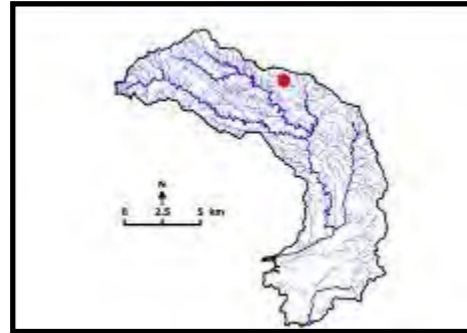
Commentaires :

Occupation des sols autour de la ZEC :	
prairies	extraction de matériaux
vergers	espace vert urbain
maraîchage	équipement sportif de loisir
bois	réseau de plans d'eau
tissus urbain	zone d'activité (industrielle ou commerciale)
jardin	réseau routier (ou ferroviaire)
culture	décharge sauvage
	autre :
Activités principales et usages :	
Dans la ZEC :	Autour de la ZEC :
Agriculture/élevage/culture	Agriculture/élevage/culture
pêche	routes et voies ferrées/industrie
chasse	chasse
tourisme/loisir	tourisme/loisir
pas d'activité	urbanisation
sport	élevage/pâturage
Autres :	pêche
	pas d'activité
	autre :

Submersion			
-			
Totalement submergée			
Partiellement submergée	x		
Alimentation de la ZEC :		Sortie d'eau :	
cours d'eau	X	évaporation	X
source		fossé	X
nappe	x	cours d'eau	X
précipitation	X	nappe	x
plan d'eau		plan d'eau	
ruissellement diffus	X	pompage/drainage	
Interêt pour la biodiversité			
Type de protection : PNRM, ZH			



ZEC/ZSI n°18 Secteur 250 Bassin versant : Lézarde Surface : 1.5ha



Sources : Scan_25, BD_TOPO, RPG_2016, DEAL, ODE, Cartographie :EM MAJ le 23/06/2017

Identifiants plan d'eau (BD_CARTHAGE, 2004) : 79

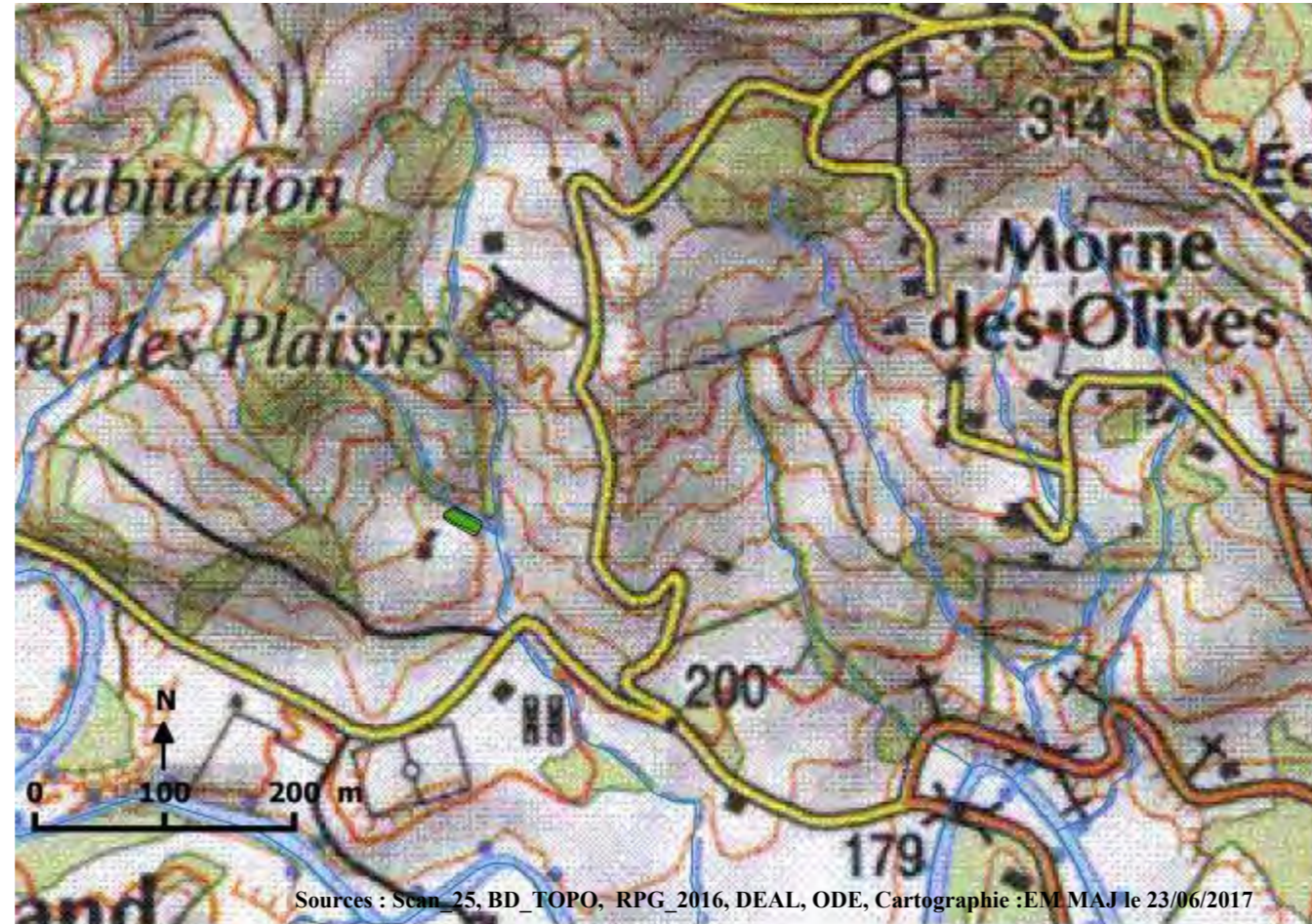
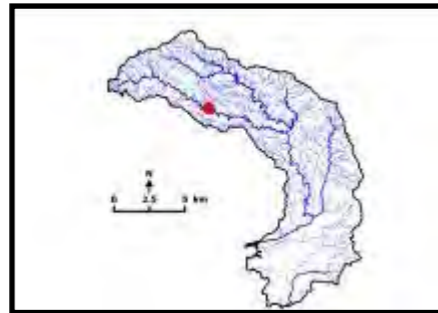
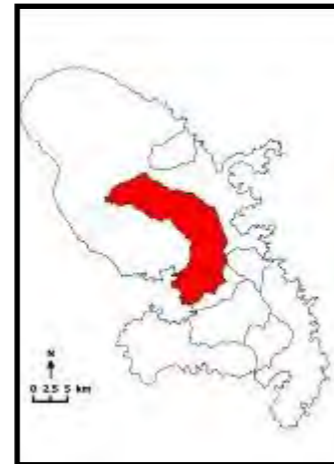
Commentaires :

Occupation des sols autour de la ZEC :	
prairies	extraction de matériaux
vergers	espace vert urbain
maraîchage	équipement sportif de loisir
bois	réseau de plans d'eau
tissus urbain	zone d'activité (industrielle ou commerciale)
jardin	réseau routier (ou ferroviaire)
culture	décharge sauvage
	autre :
Activités principales et usages :	
Dans la ZEC :	Autour de la ZEC :
Agriculture/élevage/culture	Agriculture/élevage/culture
pêche	routes et voies ferrées/industrie
chasse	chasse
tourisme/loisir	tourisme/loisir
pas d'activité	urbanisation
sport	élevage/pâturage
Autres :	pêche
	pas d'activité
	autre :

Submersion			
-			
Totalement submergée			
Partiellement submergée	x		
Alimentation de la ZEC :		Sortie d'eau :	
cours d'eau	X	évaporation	X
source		fossé	X
nappe	x	cours d'eau	X
précipitation	X	nappe	x
plan d'eau		plan d'eau	
ruissellement diffus	X	pompage/drainage	
Interêt pour la biodiversité			
Type de protection : PNRM, ZH			



ZEC/ZSI n°19 Secteur 251 Bassin versant : Lézarde Surface : 0.4ha



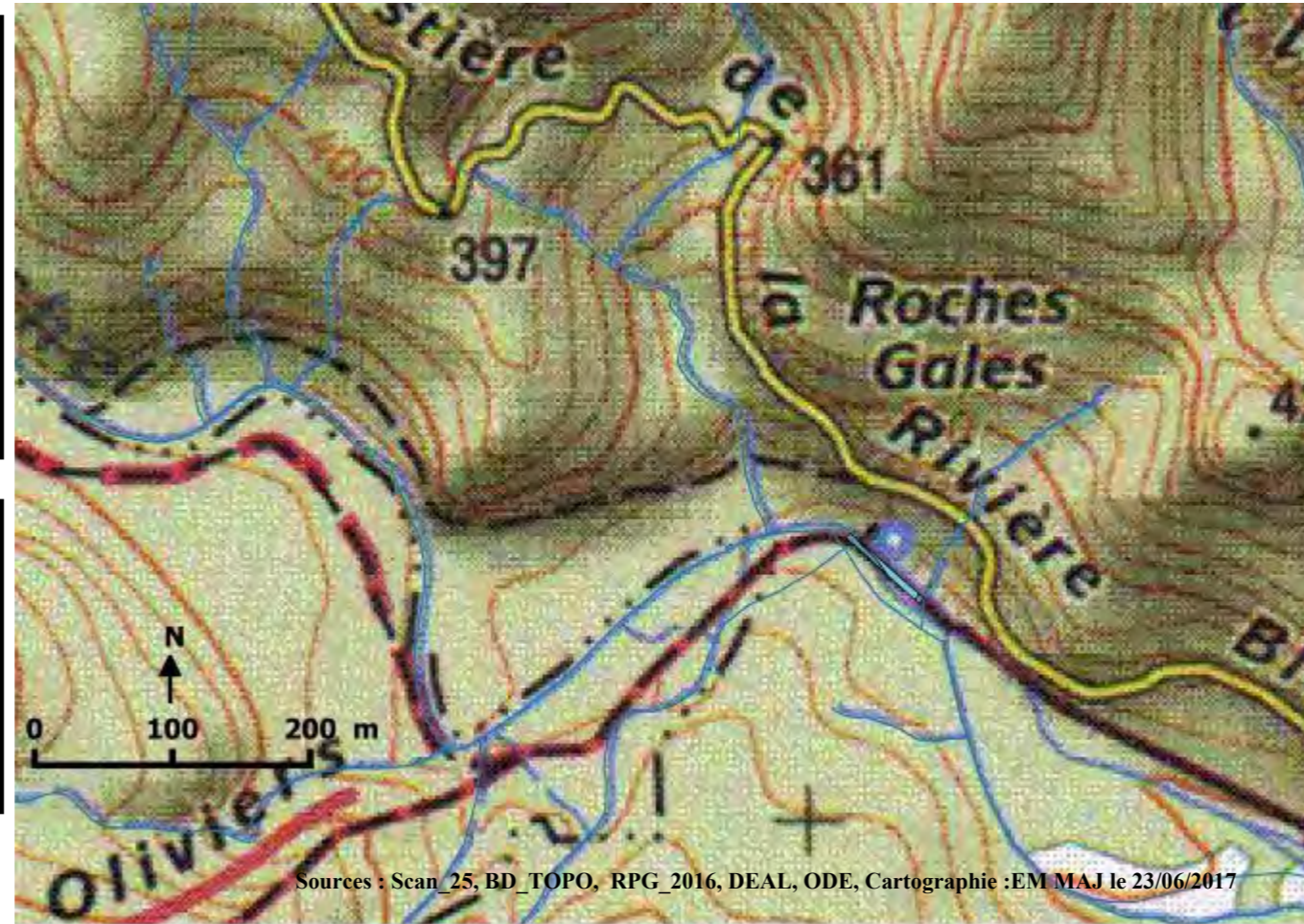
Sources : Scan_25, BD_TOPO, RPG_2016, DEAL, ODE, Cartographie :EM.MAJ le 23/06/2017

Identifiants plan d'eau (BD_CARTHAGE, 2004) : 37

Commentaires :

Occupation des sols autour de la ZEC :	
prairies	extraction de matériaux
vergers	espace vert urbain
maraîchage	équipement sportif de loisir
bois	réseau de plans d'eau
tissus urbain	zone d'activité (industrielle ou commerciale)
jardin	réseau routier (ou ferroviaire)
culture	décharge sauvage
	autre :
Activités principales et usages :	
Dans la ZEC :	Autour de la ZEC :
Agriculture/élevage/culture	Agriculture/élevage/culture
pêche	routes et voies ferrées/industrie
chasse	chasse
tourisme/loisir	tourisme/loisir
pas d'activité	urbanisation
sport	élevage/pâturage
Autres :	pêche
	pas d'activité
	autre :

Submersion			
-			
Totalement submergée			
Partiellement submergée	x		
Alimentation de la ZEC :		Sortie d'eau :	
cours d'eau	X	évaporation	X
source		fossé	X
nappe	x	cours d'eau	X
précipitation	X	nappe	x
plan d'eau		plan d'eau	
ruissellement diffus	X	pompage/drainage	
Interêt pour la biodiversité			
Type de protection : PNRM, ZH			



Sources : Scan_25, BD_TOPO, RPG_2016, DEAL, ODE, Cartographie :EM MAJ le 23/06/2017

Identifiants plan d'eau
(BD_CARTHAGE, 2004) : 1430

Commentaires :

Occupation des sols autour de la ZEC :

prairies		extraction de matériaux
vergers		espace vert urbain
maraîchage		équipement sportif de loisir
bois	x	réseau de plans d'eau
tissus urbain		zone d'activité (industrielle ou commerciale)
jardin		réseau routier (ou ferroviaire)
culture		décharge sauvage
		autre :

Activités principales et usages :

Dans la ZEC :		Autour de la ZEC :	
Agriculture/élevage/culture		Agriculture/élevage/culture	
pêche	x	routes et voies ferrées/industrie	
chasse		chasse	
tourisme/loisir		tourisme/loisir	x
pas d'activité		urbanisation	x
sport		élevage/pâturage	
Autres :		pêche	x
		pas d'activité	
		autre :	

Submersion

Totalement submergée	
Partiellement submergée	x

Alimentation de la ZEC :**Sortie d'eau :**

cours d'eau	X	évaporation	X
source		fossé	X
nappe	x	cours d'eau	X
précipitation	X	nappe	x
plan d'eau		plan d'eau	
ruissellement diffus	X	pompage/drainage	

Interêt pour la biodiversité

Type de protection : PNRM, ZH

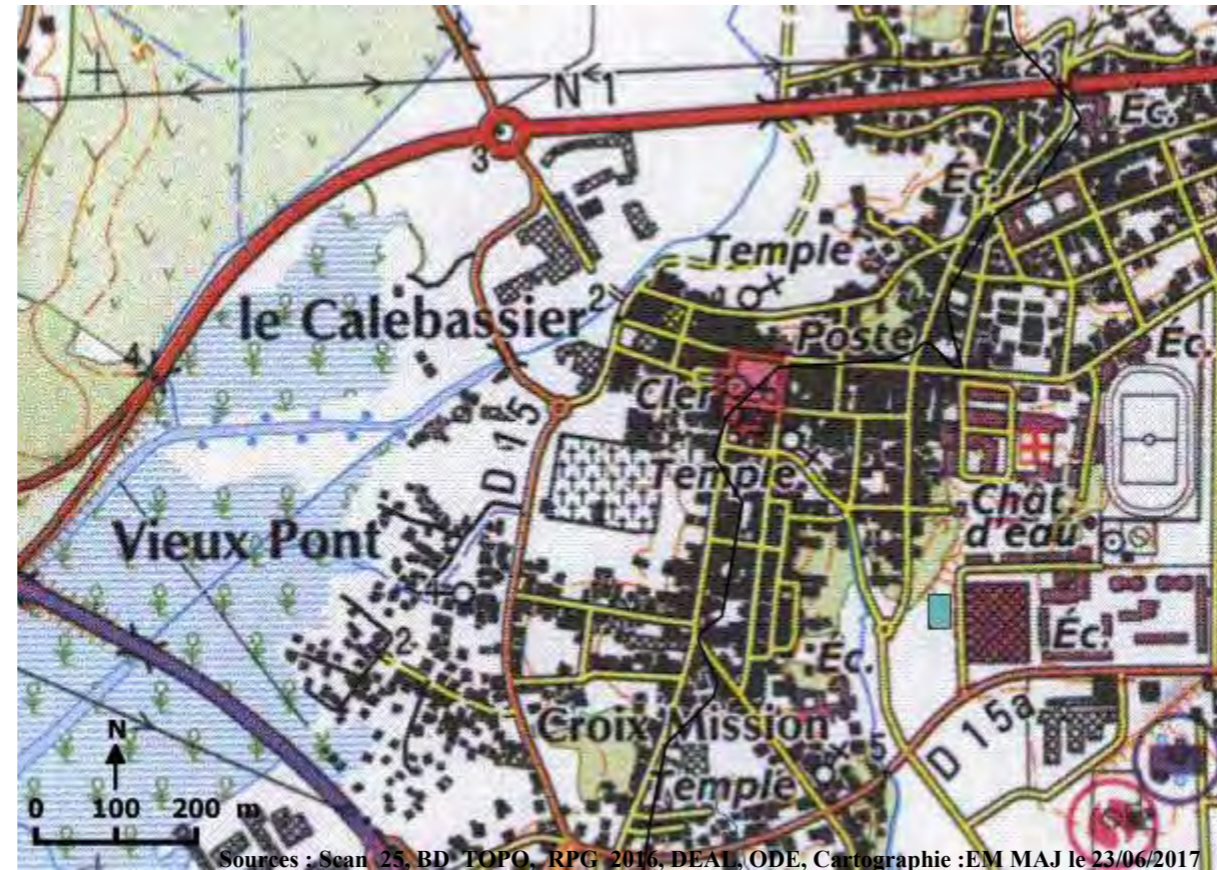
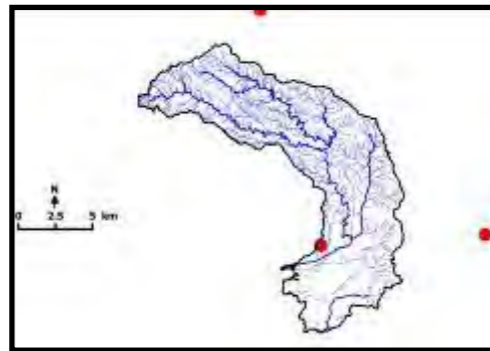
Bassin versant de La Lézarde

ZEC de type « terrain de sport »





ZEC/ZSI n°1 Secteur 254 Bassin versant : Lézarde Surface : 1ha



Sources : Scan 25, BD TOPO, RPG, 2016, DEAL, ODE, Cartographie :EM MAJ le 23/06/2017

Identifiants terrain (ID, BD_TOPO, 2017) : 71259801

Commentaires :

Occupation des sols autour de la ZEC :			
prairies		extraction de matériaux	
vergers		espace vert urbain	X
maraîchage		équipement sportif de loisir	X
bois		réseau de plans d'eau	x
tissus urbain	X	zone d'activité (industrielle ou commerciale)	X
jardin	X	réseau routier (ou ferroviaire)	x
culture	X	décharge sauvage	
		autre :	x
Activités principales et usages :			
<u>Dans la ZEC :</u>		<u>Autour de la ZEC :</u>	
Agriculture/élevage/culture		Agriculture/élevage/culture	
pêche		routes et voies ferrées/industrie	X
chasse		chasse	
tourisme/loisir	X	tourisme/loisir	X
pas d'activité		urbanisation	x
sport	X	élevage/pâturage	
Autres :		pêche	
		pas d'activité	
		autre :	

Submersion			
-			
Totalement submergée			
Partiellement submergée	x		
Alimentation de la ZEC :		Sortie d'eau :	
cours d'eau	X	évaporation	X
source		fossé	X
nappe	x	cours d'eau	X
précipitation	X	nappe	x
plan d'eau		plan d'eau	
ruissellement diffus	X	pompage/drainage	
Interêt pour la biodiversité			
Type de protection : PNRM			



Sources : Scan_25, BD_TOPO, RPC, 2016, DEAL, ODE, Cartographie : EM MAJ le 23/06/2017

Identifiants terrain (ID, BD_TOPO, 2017) : 70009974

Commentaires :

Occupation des sols autour de la ZEC :

prairies		extraction de matériaux	
vergers		espace vert urbain	X
maraîchage		équipement sportif de loisir	X
bois		réseau de plans d'eau	x
tissus urbain	X	zone d'activité (industrielle ou commerciale)	X
jardin	X	réseau routier (ou ferroviaire)	x
culture	X	décharge sauvage	
		autre :	x

Activités principales et usages :

Dans la ZEC :		Autour de la ZEC :	
Agriculture/élevage/culture		Agriculture/élevage/culture	
pêche		routes et voies ferrées/industrie	X
chasse		chasse	
tourisme/loisir	X	tourisme/loisir	X
pas d'activité		urbanisation	x
sport	X	élevage/pâturage	
Autres :		pêche	
		pas d'activité	
		autre :	

Submersion

Totalement submergée	
Partiellement submergée	x

Alimentation de la ZEC :

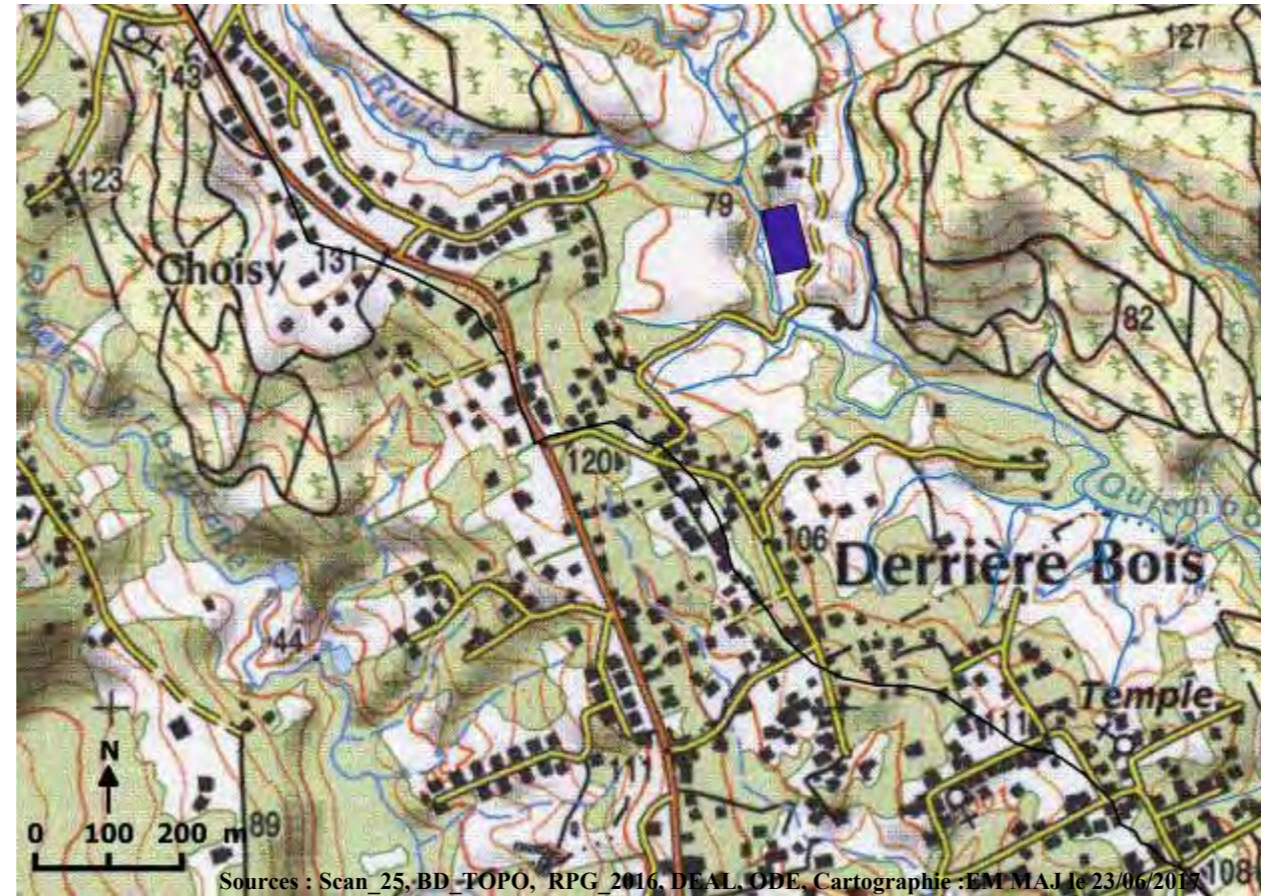
Alimentation de la ZEC :		Sortie d'eau :	
cours d'eau	X	évaporation	X
source		fossé	X
nappe	x	cours d'eau	X
précipitation	X	nappe	x
plan d'eau		plan d'eau	
ruissellement diffus	X	pompage/drainage	

Interêt pour la biodiversité

Type de protection : PNRM



ZEC/ZSI n°3 Secteur 252 Bassin versant : Lézarde Surface : 4ha



Sources : Scan_25, BD_TOPO, RPG 2016, DEAL, ODE, Cartographie : EM.M.A.I le 23/06/2017

Identifiants terrain (ID, BD_TOPO, 2017) : 70009938

Commentaires :

Occupation des sols autour de la ZEC :

prairies		extraction de matériaux	
vergers		espace vert urbain	X
maraîchage		équipement sportif de loisir	X
bois		réseau de plans d'eau	x
tissus urbain	X	zone d'activité (industrielle ou commerciale)	X
jardin	X	réseau routier (ou ferroviaire)	x
culture	X	décharge sauvage	
		autre :	x

Activités principales et usages :

Dans la ZEC :		Autour de la ZEC :	
Agriculture/élevage/culture		Agriculture/élevage/culture	
pêche		routes et voies ferrées/industrie	X
chasse		chasse	
tourisme/loisir	X	tourisme/loisir	X
pas d'activité		urbanisation	x
sport	X	élevage/pâturage	
Autres :		pêche	
		pas d'activité	
		autre :	

Submersion

Totalement submergée	
Partiellement submergée	x

Alimentation de la ZEC :

Sortie d'eau :

cours d'eau	X	évaporation	X
source		fossé	X
nappe	x	cours d'eau	X
précipitation	X	nappe	x
plan d'eau		plan d'eau	
ruissellement diffus	X	pompage/drainage	

Interêt pour la biodiversité

Type de protection : PNRM

Bassin versant de Desroses



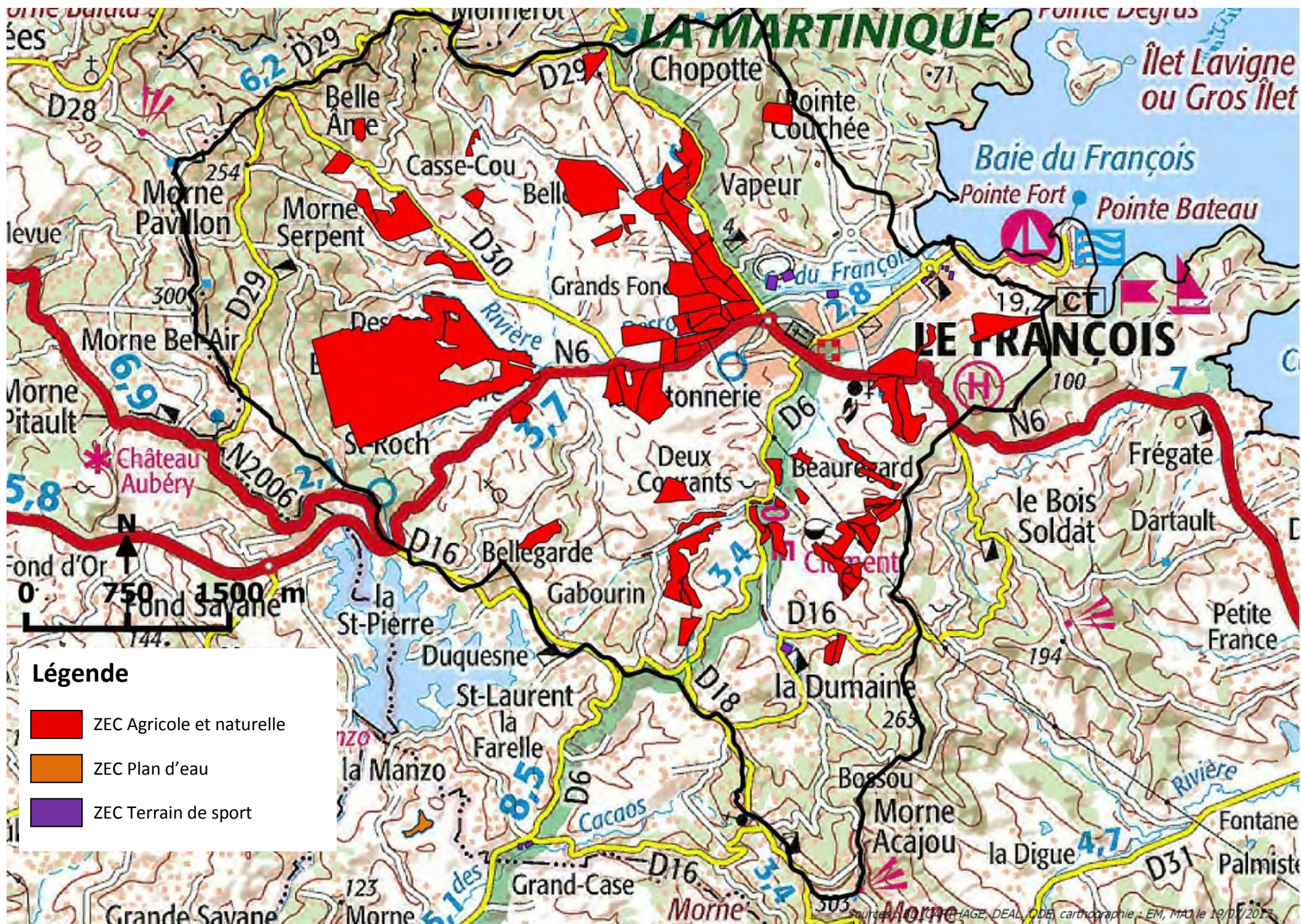


Figure 4 : Zones d'expansion de crues sur le bassin versant de Desroses

Bassin versant de Desroses

ZEC de type « agricole et naturel »



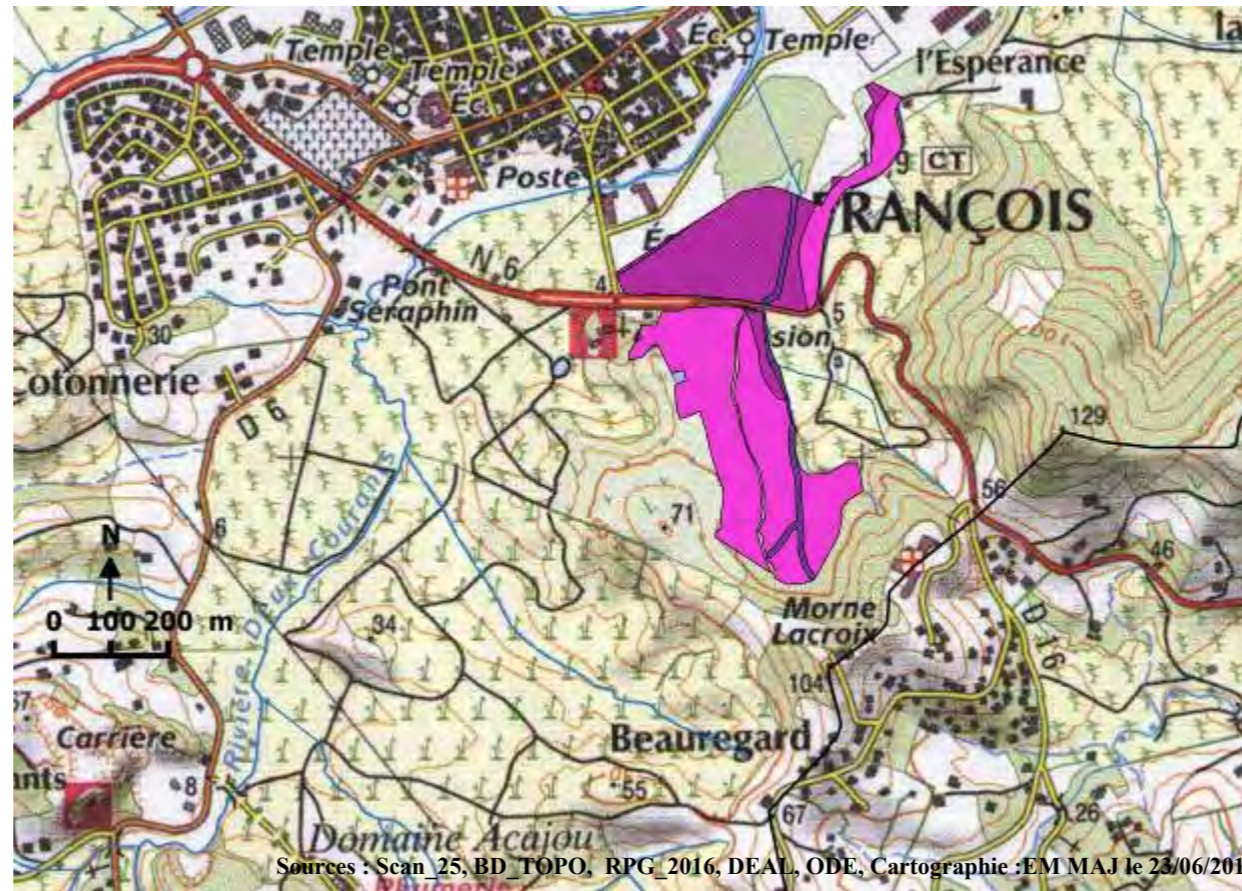


Sources : Scan 25, BD TOPO, RPG 2016, DEAL, ODE, Cartographie : EM MAJ le 23/06/2017

Identifiants parcelle (RPG, 2016) : 6715

Commentaires :

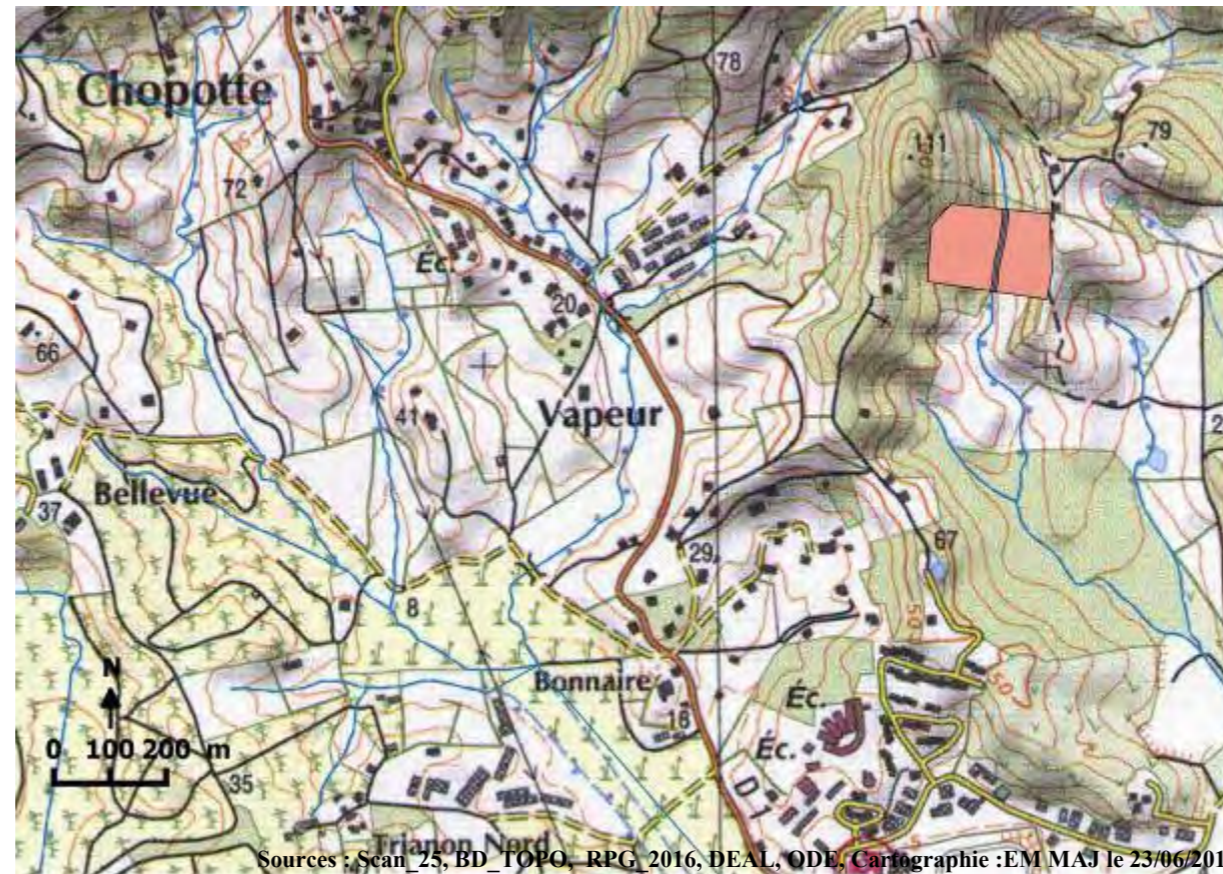
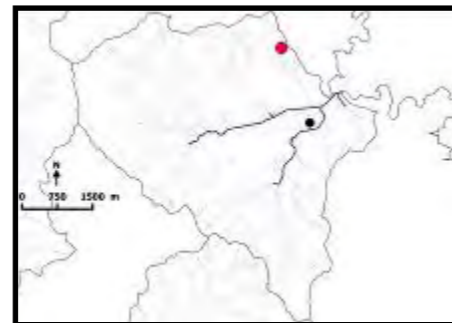
Occupation des sols autour de la ZEC :			
prairies	X	extraction de matériaux	
vergers		espace vert urbain	
maraîchage		équipement sportif de loisir	
bois	X	réseau de plans d'eau	
tissus urbain	X	zone d'activité (industrielle ou commerciale)	x
jardin		réseau routier (ou ferroviaire)	x
culture	x	décharge sauvage	
		autre :	
Activités principales et usages :			
Dans la ZEC :		Autour de la ZEC :	
Agriculture/élevage/culture	x	Agriculture/élevage/culture	x
pêche		routes et voies ferrées/industrie	X
chasse		chasse	
tourisme/loisir		tourisme/loisir	
pas d'activité		urbanisation	
sport		élevage/pâturage	X
Autres :		pêche	x
		pas d'activité	
		autre :	
Submersion			
Totalemment submergée			
Partiellement submergée			x
Alimentation de la ZEC :		Sortie d'eau :	
cours d'eau	X	évaporation	X
source		fossé	X
nappe	x	cours d'eau	X
précipitation	X	nappe	x
plan d'eau		plan d'eau	
ruissellement diffus	X	pompage/drainage	
Interêt pour la biodiversité			
Type de protection : PNRM			



Identifiants parcelle (RPG, 2016) : 3804, 524, 525

Commentaires :

Occupation des sols autour de la ZEC :			
prairies	X	extraction de matériaux	
vergers		espace vert urbain	X
maraîchage		équipement sportif de loisir	X
bois	X	réseau de plans d'eau	X
tissus urbain	X	zone d'activité (industrielle ou commerciale)	x
jardin	X	réseau routier (ou ferroviaire)	x
culture	x	décharge sauvage	
		autre :	
Activités principales et usages :			
Dans la ZEC :		Autour de la ZEC :	
Agriculture/élevage/culture	x	Agriculture/élevage/culture	x
pêche		routes et voies ferrées/industrie	X
chasse		chasse	
tourisme/loisir		tourisme/loisir	x
pas d'activité		urbanisation	X
sport		élevage/pâturage	
Autres :		pêche	
		pas d'activité	
		autre :	
Submersion			
-			
Totalemment submergée			
Partiellement submergée		x	
Alimentation de la ZEC :		Sortie d'eau :	
cours d'eau	X	évaporation	X
source		fossé	X
nappe	x	cours d'eau	X
précipitation	X	nappe	x
plan d'eau		plan d'eau	
ruissellement diffus	X	pompage/drainage	
Interêt pour la biodiversité			
Type de protection : PNRM, ZH			



Sources : Scan 25, BD TOPO, RPG, 2016, DEAL, ODE, Cartographie :EM MAJ le 23/06/2017

Identifiants parcelle (RPG, 2016) : 1726

Commentaires :

Occupation des sols autour de la ZEC :

prairies	X	extraction de matériaux	
vergers		espace vert urbain	
maraîchage		équipement sportif de loisir	
bois	X	réseau de plans d'eau	
tissus urbain	X	zone d'activité (industrielle ou commerciale)	
jardin		réseau routier (ou ferroviaire)	x
culture	X	décharge sauvage	
		autre :	

Activités principales et usages :

Dans la ZEC :		Autour de la ZEC :	
Agriculture/élevage/culture	x	Agriculture/élevage/culture	x
pêche		routes et voies ferrées/industrie	X
chasse		chasse	
tourisme/loisir		tourisme/loisir	
pas d'activité		urbanisation	x
sport		élevage/pâturage	
Autres :		pêche	
		pas d'activité	
		autre :	

Submersion

Totalement submergée	
Partiellement submergée	x

Alimentation de la ZEC :

Alimentation de la ZEC :		Sortie d'eau :	
cours d'eau	X	évaporation	X
source		fossé	X
nappe	x	cours d'eau	X
précipitation	X	nappe	x
plan d'eau		plan d'eau	
ruissellement diffus	X	pompage/drainage	

Interêt pour la biodiversité

Type de protection : PNRM

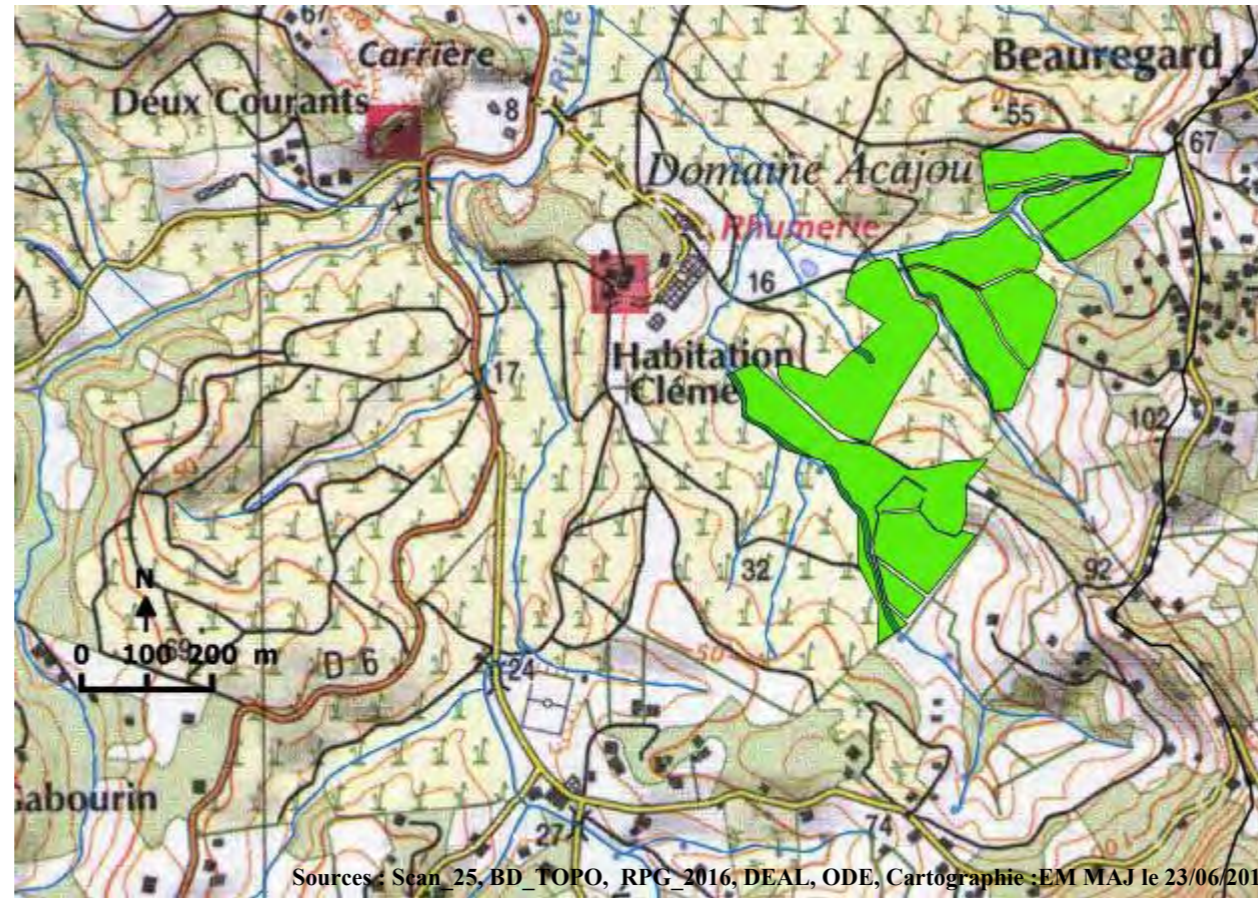
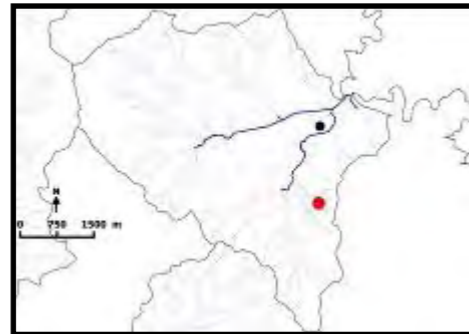


Sources : Scan_25, BD_TOPO, RPG 2016, DEAL, ODE, Cartographie: EM-MAJ le 23/06/2017

Identifiants parcelle (RPG, 2016) : 4723, 4796, 4786

Commentaires :

Occupation des sols autour de la ZEC :		Submersion	
prairies	extraction de matériaux	Totalement submergée	-
vergers	espace vert urbain	Partiellement submergée	x
maraîchage	équipement sportif de loisir	Alimentation de la ZEC :	
bois	réseau de plans d'eau	Sortie d'eau :	
tissus urbain	zone d'activité (industrielle ou commerciale)	cours d'eau	évaporation X
jardin	réseau routier (ou ferroviaire) x	source	fossé X
culture x	décharge sauvage	nappe	cours d'eau X
	autre :	précipitation	nappe x
Activités principales et usages :		plan d'eau	plan d'eau
Dans la ZEC :		ruissellement diffus	pompage/drainage
Autour de la ZEC :		Interêt pour la biodiversité	
Agriculture/élevage/culture x	Agriculture/élevage/culture x	Type de protection : PNRM	
pêche	routes et voies ferrées/industrie X		
chasse	chasse		
tourisme/loisir	tourisme/loisir		
pas d'activité	urbanisation		
sport	élevage/pâturage		
Autres :	pêche		
	pas d'activité		
	autre :		

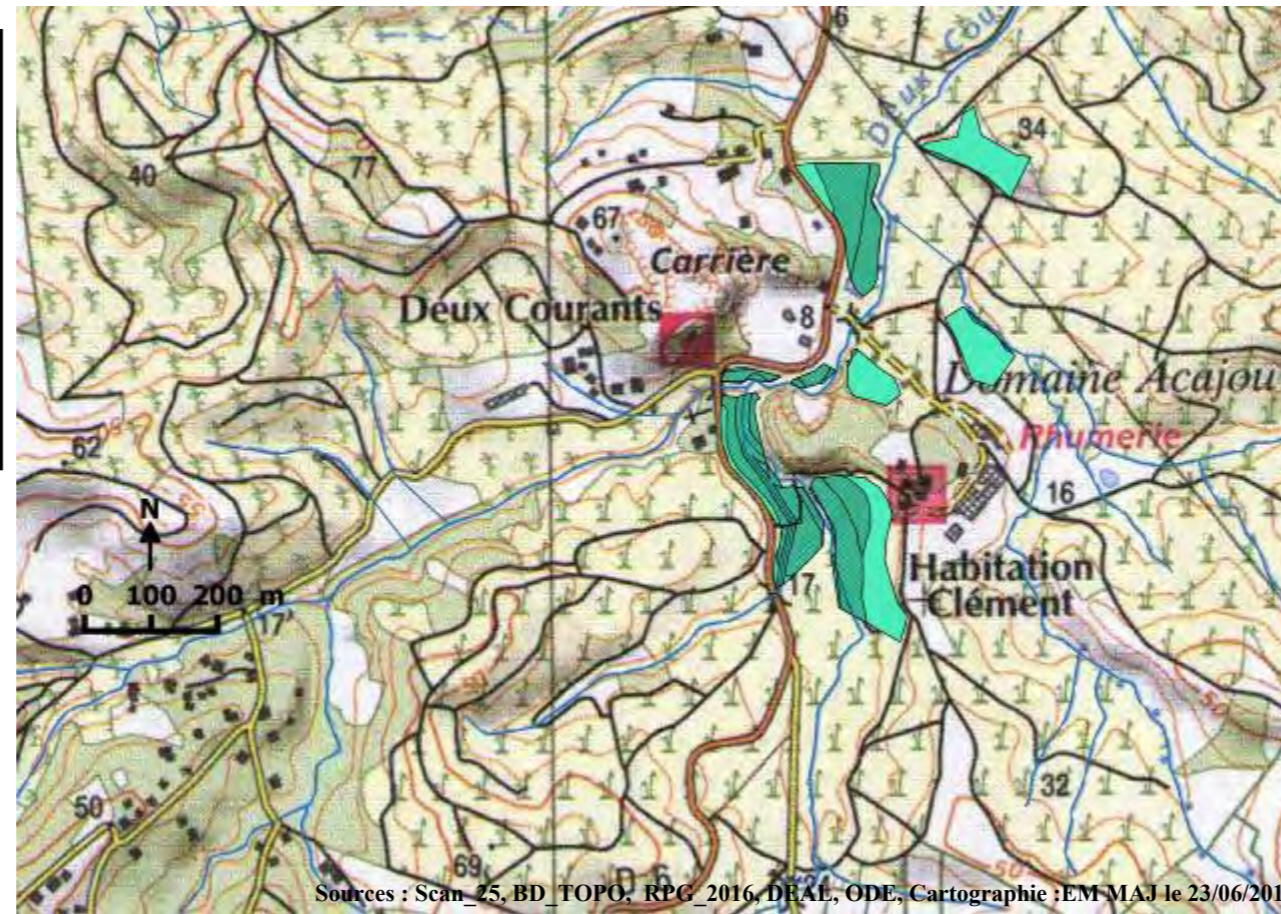


Sources : Scan_25_BD_TOPO, RPG_2016, DEAL, ODE, Cartographie : EM MAJ le 23/06/2017

Identifiants parcelle (RPG, 2016) : 4794, 4790, 4706, 4702, 4795

Commentaires :

Occupation des sols autour de la ZEC :			
prairies	X	extraction de matériaux	
vergers		espace vert urbain	X
maraîchage		équipement sportif de loisir	
bois	X	réseau de plans d'eau	x
tissus urbain	X	zone d'activité (industrielle ou commerciale)	X
jardin	X	réseau routier (ou ferroviaire)	x
culture	X	décharge sauvage	
		autre :	
Activités principales et usages :			
Dans la ZEC :		Autour de la ZEC :	
Agriculture/élevage/culture	x	Agriculture/élevage/culture	x
pêche		routes et voies ferrées/industrie	X
chasse		chasse	
tourisme/loisir		tourisme/loisir	
pas d'activité		urbanisation	X
sport		élevage/pâturage	x
Autres :		pêche	X
		pas d'activité	
		autre :	
Submersion			
-			
Totalemment submergée			
Partiellement submergée		x	
Alimentation de la ZEC :		Sortie d'eau :	
cours d'eau	X	évaporation	X
source		fossé	X
nappe	x	cours d'eau	X
précipitation	X	nappe	x
plan d'eau		plan d'eau	
ruissellement diffus	X	pompage/drainage	
Interêt pour la biodiversité			
Type de protection : PNRM			



Sources : Scan_25, BD TOPO, RPG_2016, DRAL, ODE, Cartographie :EM-MAJ le 23/06/2017

Identifiants parcelle (RPG, 2016) : 4711, 4621, 4606, 4701, 4616, 4703, 4718, 4622, 4544

Commentaires :

Occupation des sols autour de la ZEC :

prairies	X	extraction de matériaux	
vergers		espace vert urbain	X
maraîchage		équipement sportif de loisir	
bois	X	réseau de plans d'eau	x
tissus urbain	X	zone d'activité (industrielle ou commerciale)	X
jardin	X	réseau routier (ou ferroviaire)	x
culture	X	décharge sauvage	
		autre :	

Activités principales et usages :

Dans la ZEC :		Autour de la ZEC :	
Agriculture/élevage/culture	x	Agriculture/élevage/culture	x
pêche		routes et voies ferrées/industrie	X
chasse		chasse	
tourisme/loisir		tourisme/loisir	
pas d'activité		urbanisation	X
sport		élevage/pâturage	x
Autres :		pêche	X
		pas d'activité	
		autre :	

Submersion

Totalement submergée	
Partiellement submergée	x

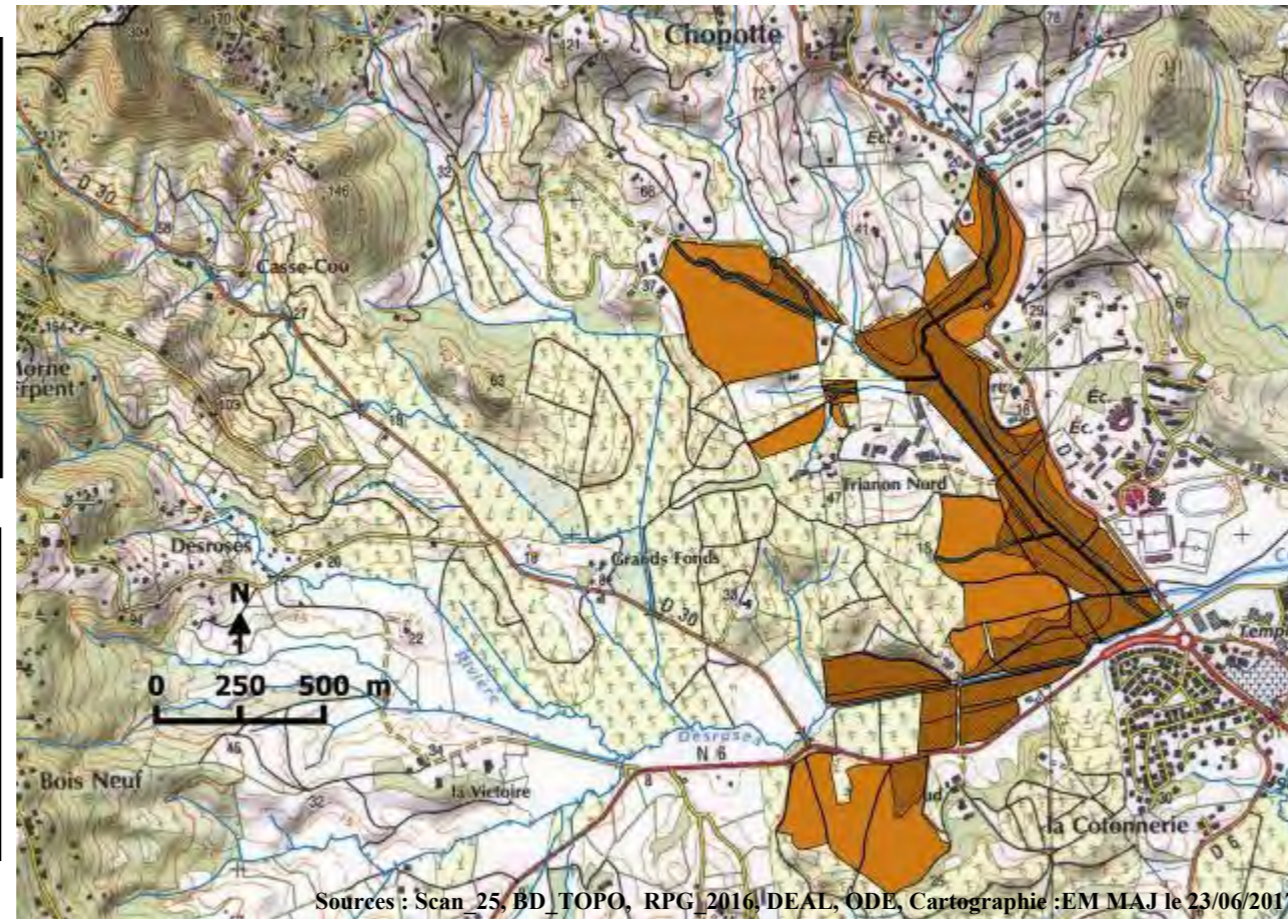
Alimentation de la ZEC :

Sortie d'eau :

cours d'eau	X	évaporation	X
source		fossé	X
nappe	x	cours d'eau	X
précipitation	X	nappe	x
plan d'eau		plan d'eau	
ruissellement diffus	X	pompage/drainage	

Interêt pour la biodiversité

Type de protection : PNRM

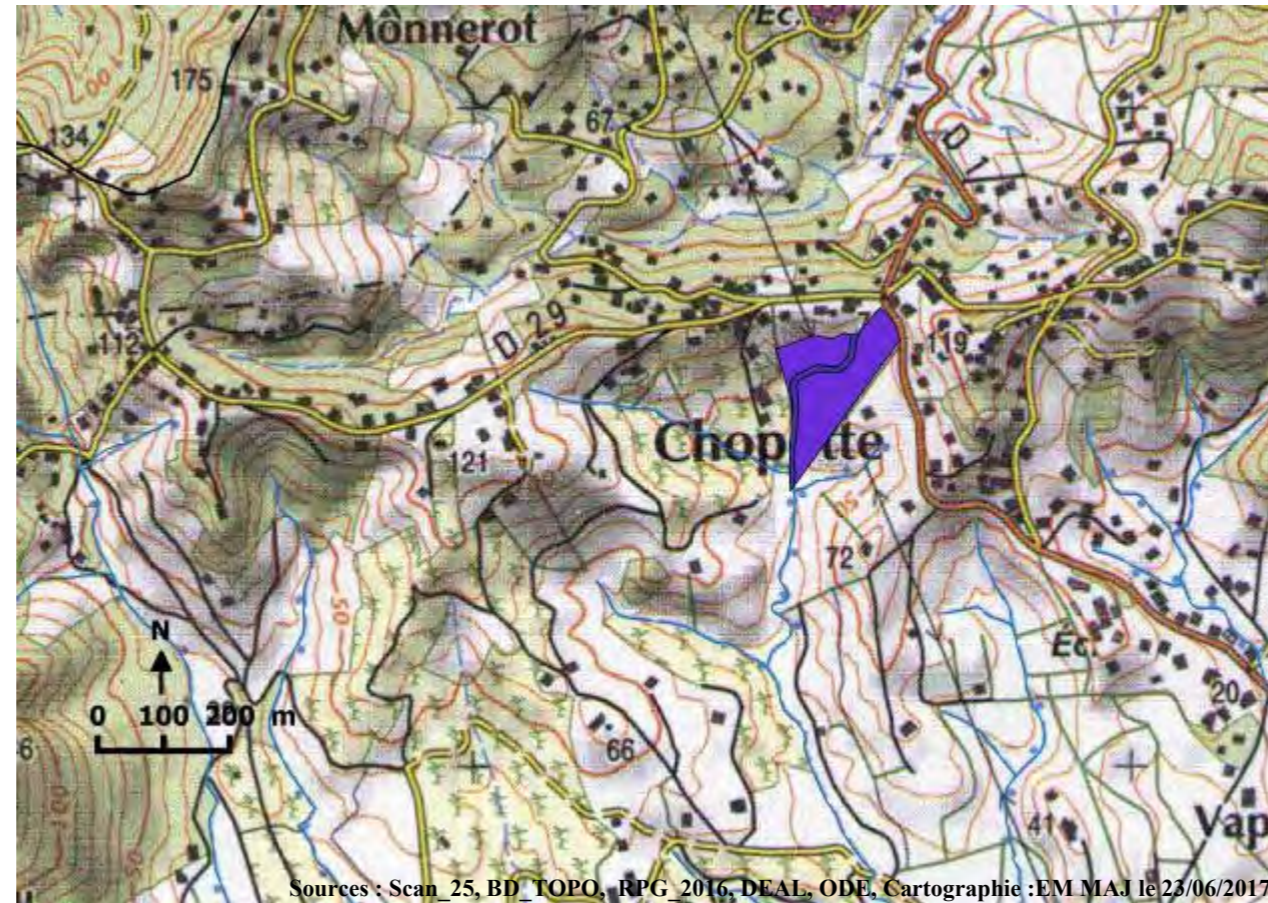
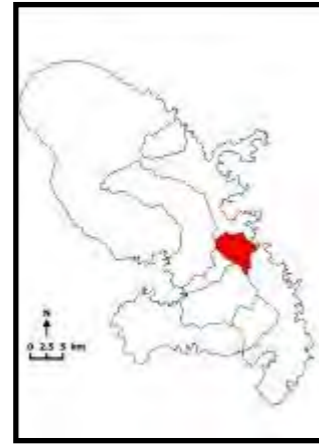


Sources : Scan 25, BD TOPO, RPG 2016, DEAL, ODE, Cartographie : EM MAJ le 23/06/2017

Identifiants parcelle (RPG, 2016) : 2412, 3449, 2339, 2475, 3537, 2491, 3543, 2417, 2426, 2345, 3464, 4591, 3545, 4582, 5133, 3541, 3462, 2329, 3451, 3401, 2327, 2427, 2422, 3399, 3552, 3461, 3548

Commentaires :

Occupation des sols autour de la ZEC :			
prairies	X	extraction de matériaux	
vergers		espace vert urbain	X
maraîchage		équipement sportif de loisir	x
bois	X	réseau de plans d'eau	x
tissus urbain	X	zone d'activité (industrielle ou commerciale)	X
jardin	X	réseau routier (ou ferroviaire)	x
culture	X	décharge sauvage	
		autre :	
Activités principales et usages :			
Dans la ZEC :		Autour de la ZEC :	
Agriculture/élevage/culture	x	Agriculture/élevage/culture	x
pêche		routes et voies ferrées/industrie	X
chasse		chasse	
tourisme/loisir		tourisme/loisir	X
pas d'activité		urbanisation	X
sport		élevage/pâturage	x
Autres :		pêche	X
		pas d'activité	
		autre :	
Submersion			
-			
Totalemment submergée			
Partiellement submergée		x	
Alimentation de la ZEC :		Sortie d'eau :	
cours d'eau	X	évaporation	X
source		fossé	X
nappe	x	cours d'eau	X
précipitation	X	nappe	x
plan d'eau		plan d'eau	
ruissellement diffus	X	pompage/drainage	
Interêt pour la biodiversité			
Type de protection : PNRM			



Sources : Scan 25, BD TOPO, RPG 2016, DEAL, ODE, Cartographie : EM MAJ le 23/06/2017

Identifiants parcelle (RPG, 2016) : 3961

Commentaires :

Occupation des sols autour de la ZEC :

prairies	X	extraction de matériaux	
vergers		espace vert urbain	X
maraîchage		équipement sportif de loisir	x
bois	X	réseau de plans d'eau	x
tissus urbain	X	zone d'activité (industrielle ou commerciale)	X
jardin	X	réseau routier (ou ferroviaire)	x
culture	X	décharge sauvage	
		autre :	

Activités principales et usages :

Dans la ZEC :		Autour de la ZEC :	
Agriculture/élevage/culture	x	Agriculture/élevage/culture	x
pêche		routes et voies ferrées/industrie	X
chasse		chasse	
tourisme/loisir		tourisme/loisir	X
pas d'activité		urbanisation	X
sport		élevage/pâturage	x
Autres :		pêche	X
		pas d'activité	
		autre :	

Submersion

Totalement submergée	
Partiellement submergée	x

Alimentation de la ZEC :

Sortie d'eau :

cours d'eau	X	évaporation	X
source		fossé	X
nappe	x	cours d'eau	X
précipitation	X	nappe	x
plan d'eau		plan d'eau	
ruissellement diffus	X	pompage/drainage	

Interêt pour la biodiversité

Type de protection :



Sources : Scan_25, BD_TOPO, RPG_2016, DEAL, ODE, Cartographie : EM MAJ le 23/06/2017

Identifiants parcelle (RPG, 2016) : 3261, 3547, 4710, 442, 4006

Commentaires :

Occupation des sols autour de la ZEC :

prairies	X	extraction de matériaux	
vergers		espace vert urbain	X
maraîchage		équipement sportif de loisir	x
bois	X	réseau de plans d'eau	x
tissus urbain	X	zone d'activité (industrielle ou commerciale)	X
jardin	X	réseau routier (ou ferroviaire)	x
culture	X	décharge sauvage	
		autre :	

Activités principales et usages :

Dans la ZEC :		Autour de la ZEC :	
Agriculture/élevage/culture	x	Agriculture/élevage/culture	x
pêche		routes et voies ferrées/industrie	X
chasse		chasse	
tourisme/loisir		tourisme/loisir	X
pas d'activité		urbanisation	X
sport		élevage/pâturage	x
Autres :		pêche	X
		pas d'activité	
		autre :	

Submersion

Totalement submergée
Partiellement submergée

x

Alimentation de la ZEC :**Sortie d'eau :**

cours d'eau	X	évaporation	X
source		fossé	X
nappe	x	cours d'eau	X
précipitation	X	nappe	x
plan d'eau		plan d'eau	
ruissellement diffus	X	pompage/drainage	

Interêt pour la biodiversité

Type de protection :

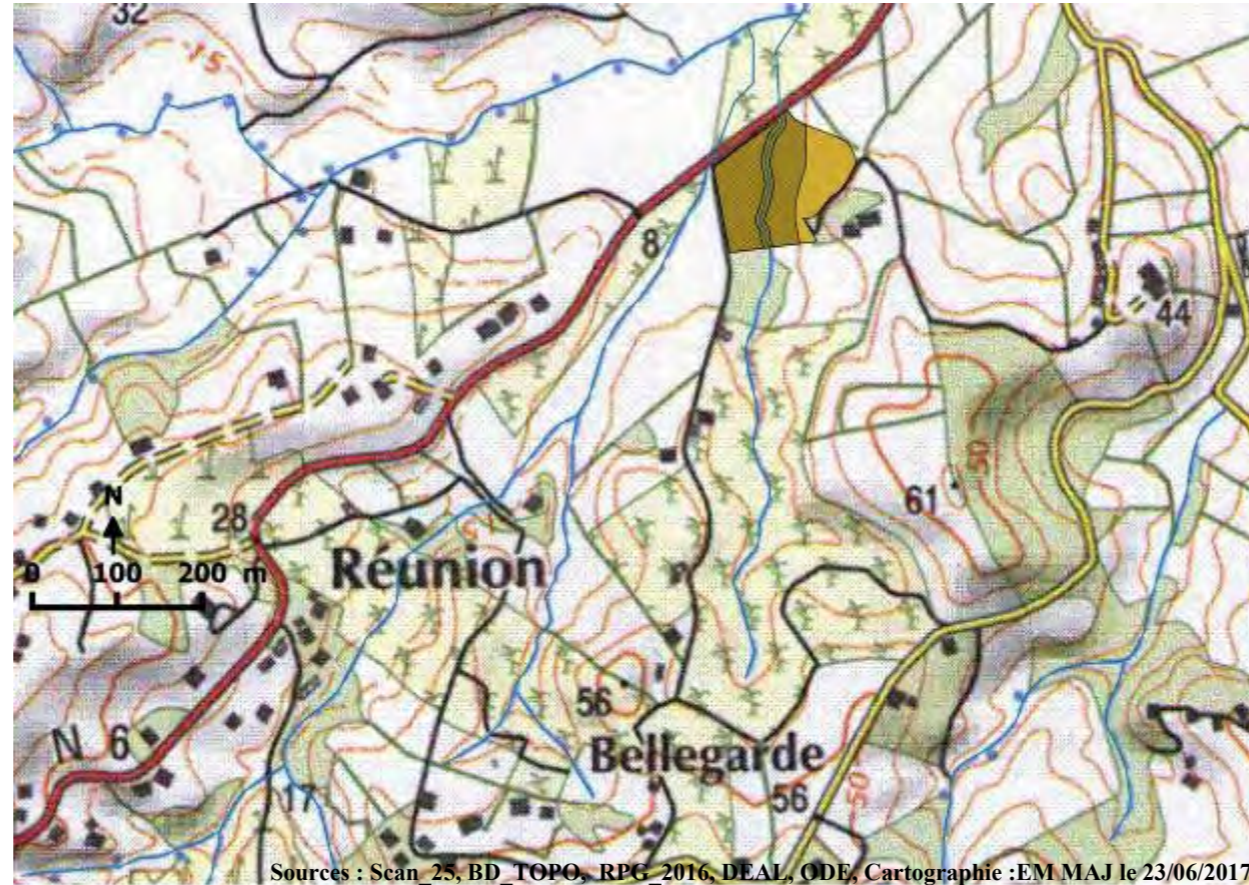


Sources : Scan_25, BD_TOPO, RPG_2016, DEAL, ODE, Cartographie :EM MAJ le 23/06/2017

Identifiants parcelle (RPG, 2016) : 4691

Commentaires :

Occupation des sols autour de la ZEC :			Submersion	
prairies	X	extraction de matériaux	-	
vergers		espace vert urbain	-	
maraîchage		équipement sportif de loisir	-	
bois	X	réseau de plans d'eau	-	
tissus urbain	X	zone d'activité (industrielle ou commerciale)	-	
jardin		réseau routier (ou ferroviaire)	-	
culture	X	décharge sauvage	-	
		autre :	-	
Activités principales et usages :			Alimentation de la ZEC :	
Dans la ZEC :			Sortie d'eau :	
Agriculture/élevage/culture	x	Agriculture/élevage/culture	cours d'eau	évaporation X
pêche		routes et voies ferrées/industrie	source	fossé X
chasse		chasse	nappe	cours d'eau X
tourisme/loisir		tourisme/loisir	précipitation	nappe x
pas d'activité		urbanisation	plan d'eau	plan d'eau
sport		élevage/pâturage	ruissellement diffus	pompage/drainage
Autres :		pêche		
		pas d'activité		
		autre :		
			Interêt pour la biodiversité	
			Type de protection :	



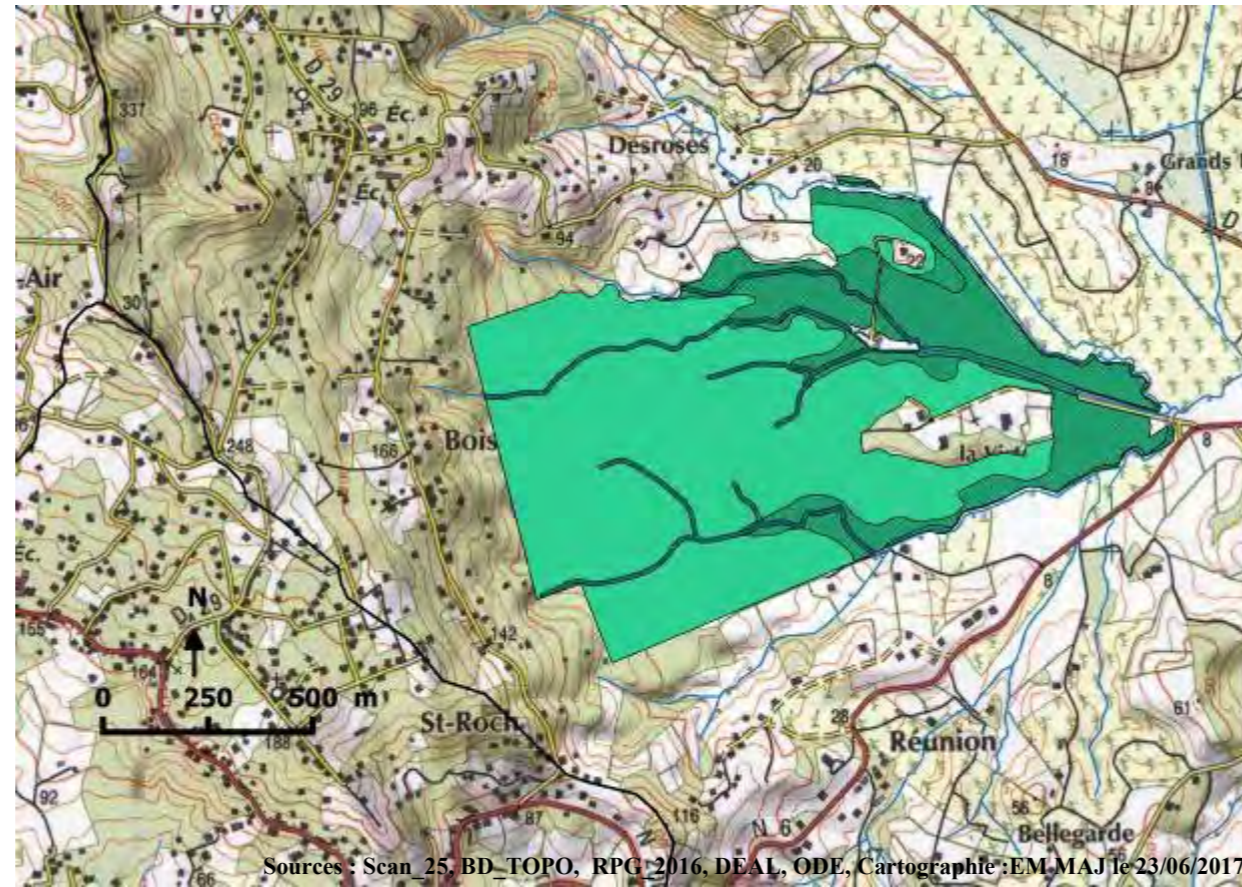
Sources : Scan 25, BD TOPO, RPG 2016, DEAL, ODE, Cartographie :EM MAJ le 23/06/2017

Identifiants parcelle (RPG, 2016) : 2554

Commentaires :

Occupation des sols autour de la ZEC :		
prairies	X	extraction de matériaux
vergers		espace vert urbain
maraîchage		équipement sportif de loisir
bois	X	réseau de plans d'eau
tissus urbain	X	zone d'activité (industrielle ou commerciale)
jardin		réseau routier (ou ferroviaire)
culture	X	décharge sauvage
		autre :
Activités principales et usages :		
Dans la ZEC :		Autour de la ZEC :
Agriculture/élevage/culture	x	Agriculture/élevage/culture
pêche		routes et voies ferrées/industrie
chasse		chasse
tourisme/loisir		tourisme/loisir
pas d'activité		urbanisation
sport		élevage/pâturage
Autres :		pêche
		pas d'activité
		autre :

Submersion			
-			
Totalement submergée			
Partiellement submergée	x		
Alimentation de la ZEC :		Sortie d'eau :	
cours d'eau	X	évaporation	X
source		fossé	X
nappe	x	cours d'eau	X
précipitation	X	nappe	x
plan d'eau		plan d'eau	
ruissellement diffus	X	pompage/drainage	
Interêt pour la biodiversité			
Type de protection :			



Sources : Scan 25, BD TOPO, RPG 2016, DEAL, ODE, Cartographie : EM, MAJ le 23/06/2017

Identifiants parcelle (RPG, 2016) : 6706, 2246

Commentaires :

Occupation des sols autour de la ZEC :

prairies	X	extraction de matériaux	
vergers		espace vert urbain	
maraîchage		équipement sportif de loisir	
bois	X	réseau de plans d'eau	
tissus urbain	X	zone d'activité (industrielle ou commerciale)	X
jardin	X	réseau routier (ou ferroviaire)	X
culture	X	décharge sauvage	
		autre :	

Activités principales et usages :

Dans la ZEC :		Autour de la ZEC :	
Agriculture/élevage/culture	x	Agriculture/élevage/culture	x
pêche		routes et voies ferrées/industrie	X
chasse		chasse	
tourisme/loisir		tourisme/loisir	X
pas d'activité		urbanisation	X
sport		élevage/pâturage	x
Autres :		pêche	X
		pas d'activité	
		autre :	

Submersion

Totalement submergée	
Partiellement submergée	x

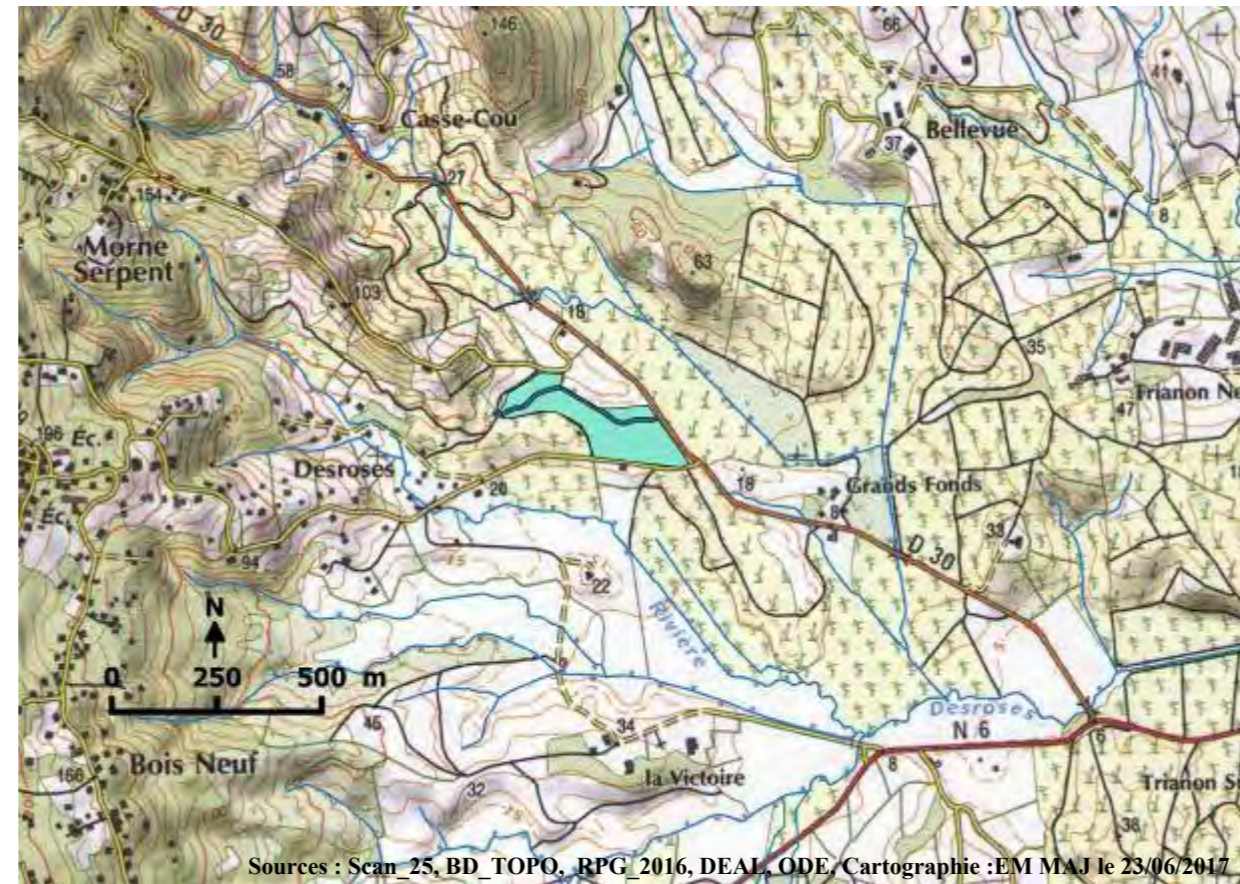
Alimentation de la ZEC :

Sortie d'eau :

cours d'eau	X	évaporation	X
source		fossé	X
nappe	x	cours d'eau	X
précipitation	X	nappe	x
plan d'eau		plan d'eau	
ruissellement diffus	X	pompage/drainage	

Interêt pour la biodiversité

Type de protection :



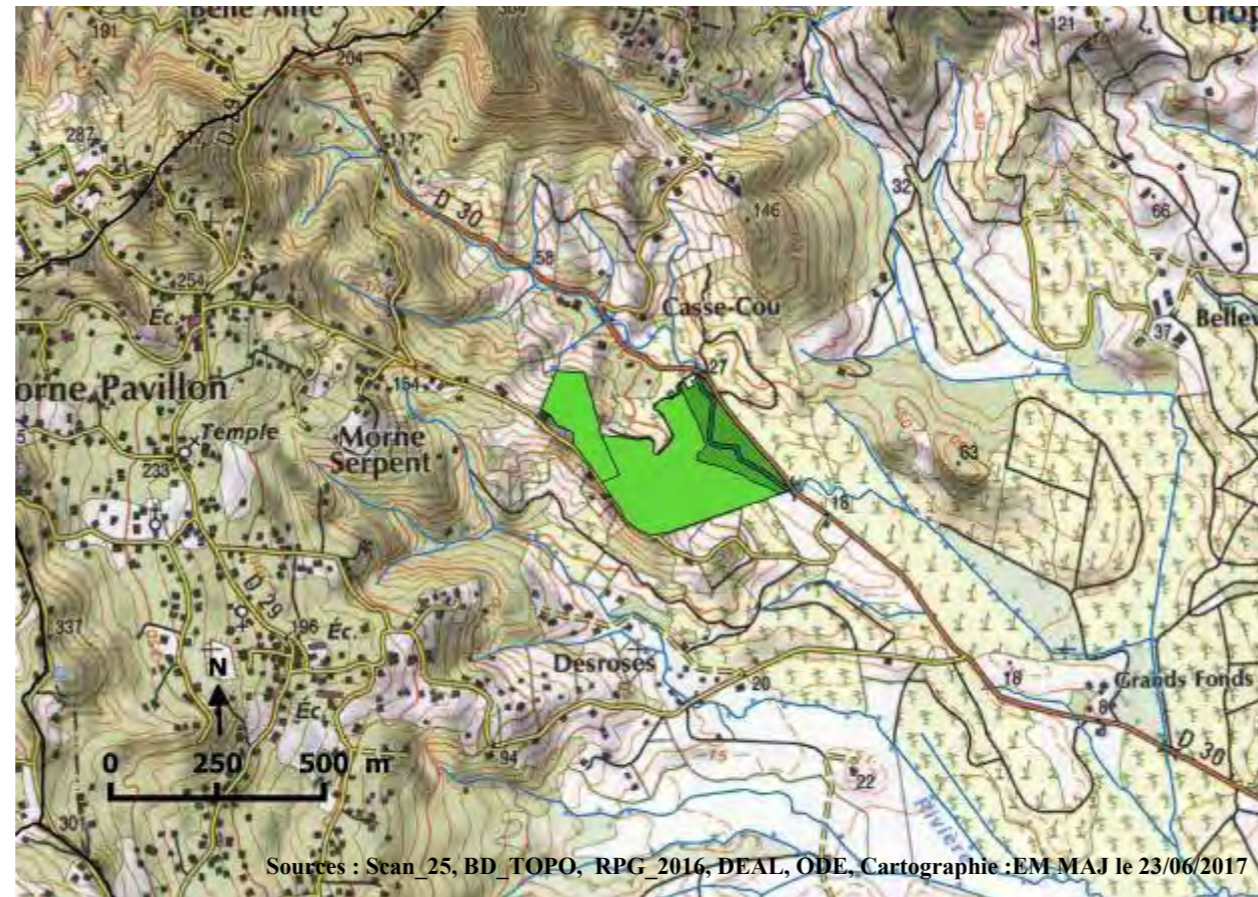
Sources : Scan_25, BD_TOPO, RPG, 2016, DEAL, ODE / Cartographie : EM MAJ le 23/06/2017

Identifiants parcelle (RPG, 2016) : 3187

Commentaires :

Occupation des sols autour de la ZEC :			
prairies	X	extraction de matériaux	
vergers		espace vert urbain	
maraîchage		équipement sportif de loisir	
bois		réseau de plans d'eau	
tissus urbain	X	zone d'activité (industrielle ou commerciale)	
jardin		réseau routier (ou ferroviaire)	x
culture	X	décharge sauvage	
		autre :	
Activités principales et usages :			
Dans la ZEC :		Autour de la ZEC :	
Agriculture/élevage/culture	x	Agriculture/élevage/culture	x
pêche		routes et voies ferrées/industrie	X
chasse		chasse	
tourisme/loisir		tourisme/loisir	
pas d'activité		urbanisation	x
sport		élevage/pâturage	
Autres :		pêche	
		pas d'activité	
		autre :	

Submersion			
-			
Totalement submergée			
Partiellement submergée		x	
Alimentation de la ZEC :		Sortie d'eau :	
cours d'eau	X	évaporation	X
source		fossé	X
nappe	x	cours d'eau	X
précipitation	X	nappe	x
plan d'eau		plan d'eau	
ruissellement diffus	X	pompage/drainage	
Interêt pour la biodiversité			
Type de protection :			



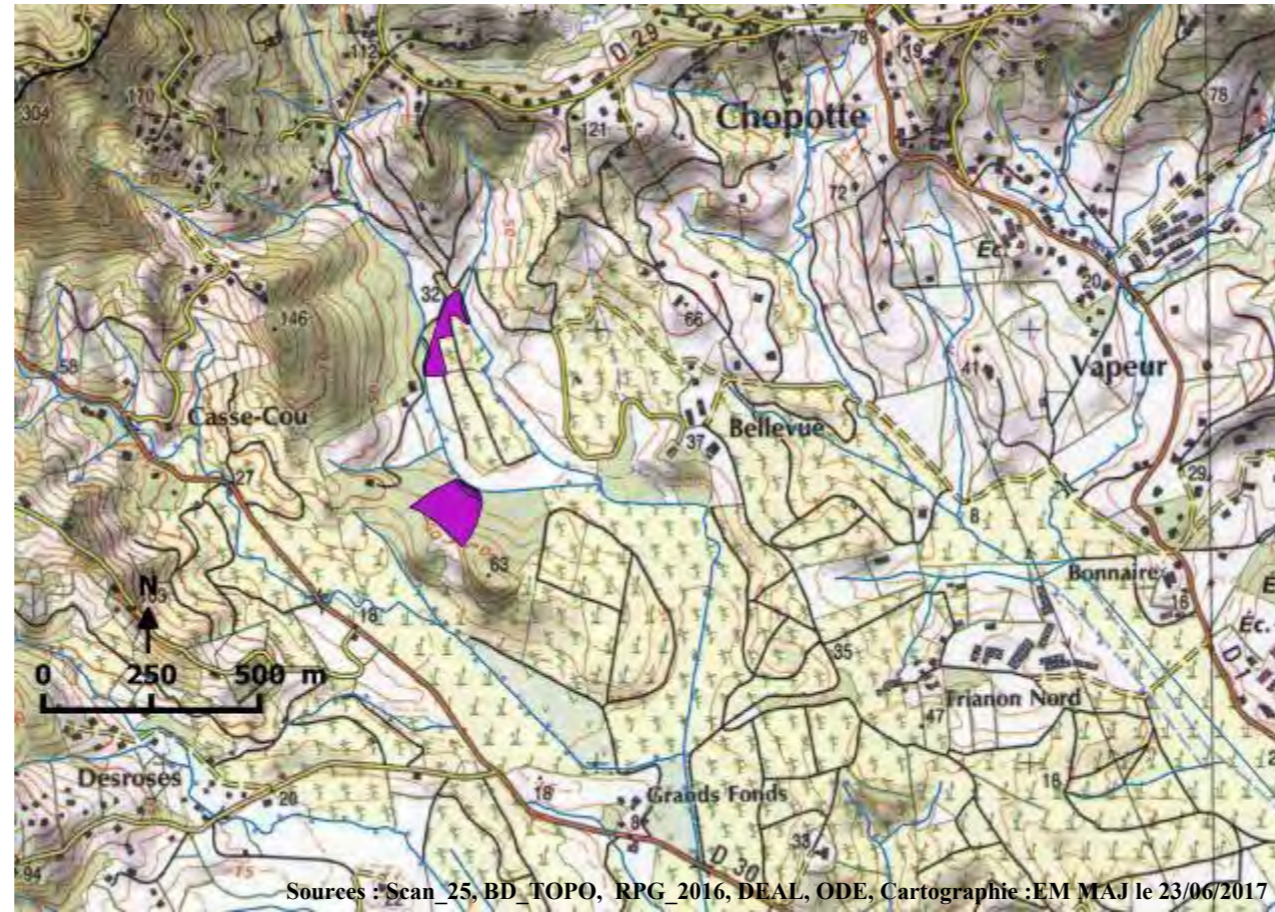
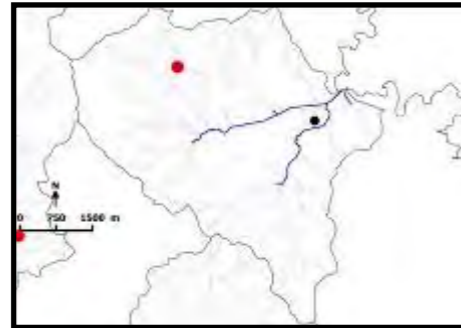
Sources : Scan_25, BD_TOPO, RPG_2016, DEAL, ODE. Cartographie : EM-MAJ le 23/06/2017

Identifiants parcelle (RPG, 2016) : 5452, 2140

Commentaires :

Occupation des sols autour de la ZEC :			
prairies	X	extraction de matériaux	
vergers		espace vert urbain	
maraîchage		équipement sportif de loisir	
bois		réseau de plans d'eau	
tissus urbain	X	zone d'activité (industrielle ou commerciale)	
jardin		réseau routier (ou ferroviaire)	x
culture	X	décharge sauvage	
		autre :	
Activités principales et usages :			
Dans la ZEC :		Autour de la ZEC :	
Agriculture/élevage/culture	x	Agriculture/élevage/culture	x
pêche		routes et voies ferrées/industrie	X
chasse		chasse	
tourisme/loisir		tourisme/loisir	
pas d'activité		urbanisation	x
sport		élevage/pâturage	
Autres :		pêche	
		pas d'activité	
		autre :	

Submersion			
-			
Totalement submergée			
Partiellement submergée	x		
Alimentation de la ZEC :		Sortie d'eau :	
cours d'eau	X	évaporation	X
source		fossé	X
nappe	x	cours d'eau	X
précipitation	X	nappe	x
plan d'eau		plan d'eau	
ruissellement diffus	X	pompage/drainage	
Interêt pour la biodiversité			
Type de protection :			

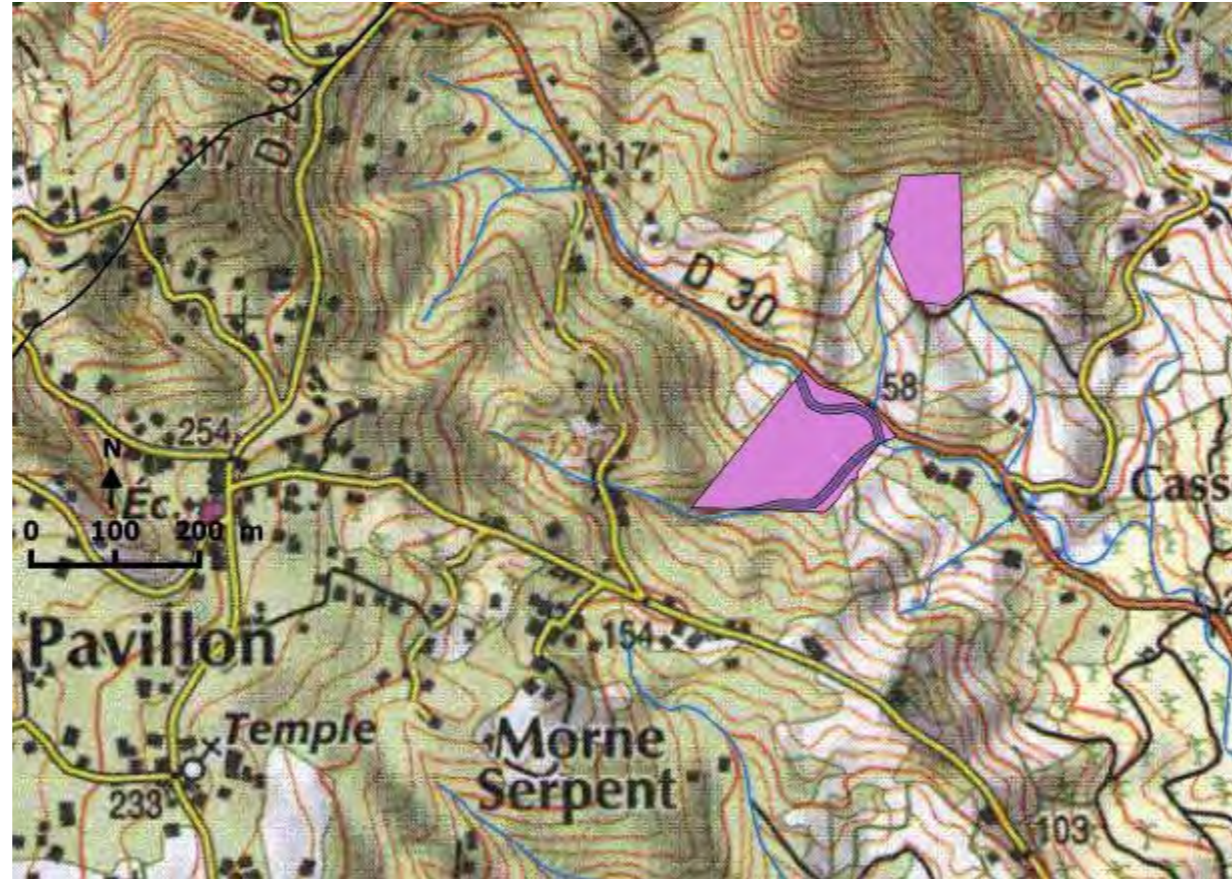
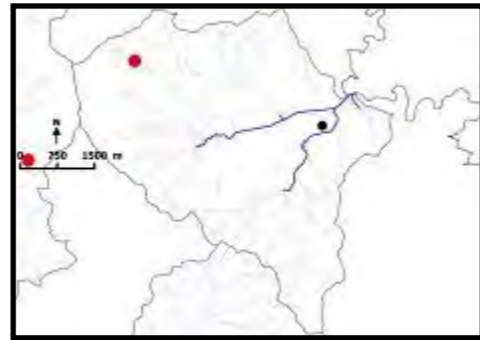


Commentaires :

Occupation des sols autour de la ZEC :	
prairies	extraction de matériaux
vergers	espace vert urbain
maraîchage	équipement sportif de loisir
bois	réseau de plans d'eau
tissus urbain	zone d'activité (industrielle ou commerciale) x
jardin	réseau routier (ou ferroviaire) x
culture x	décharge sauvage
	autre :
Activités principales et usages :	
Dans la ZEC :	Autour de la ZEC :
Agriculture/élevage/culture x	Agriculture/élevage/culture x
pêche	routes et voies ferrées/industrie X
chasse	chasse
tourisme/loisir	tourisme/loisir
pas d'activité	urbanisation
sport	élevage/pâturage
Autres :	pêche
	pas d'activité
	autre :

Submersion	
Totalement submergée	-
Partiellement submergée	x
Alimentation de la ZEC :	
cours d'eau	X
source	x
nappe	x
précipitation	X
plan d'eau	X
ruissellement diffus	X
Sortie d'eau :	
évaporation	X
fossé	X
cours d'eau	X
nappe	x
plan d'eau	
pompage/drainage	

Interêt pour la biodiversité	
Type de protection :	

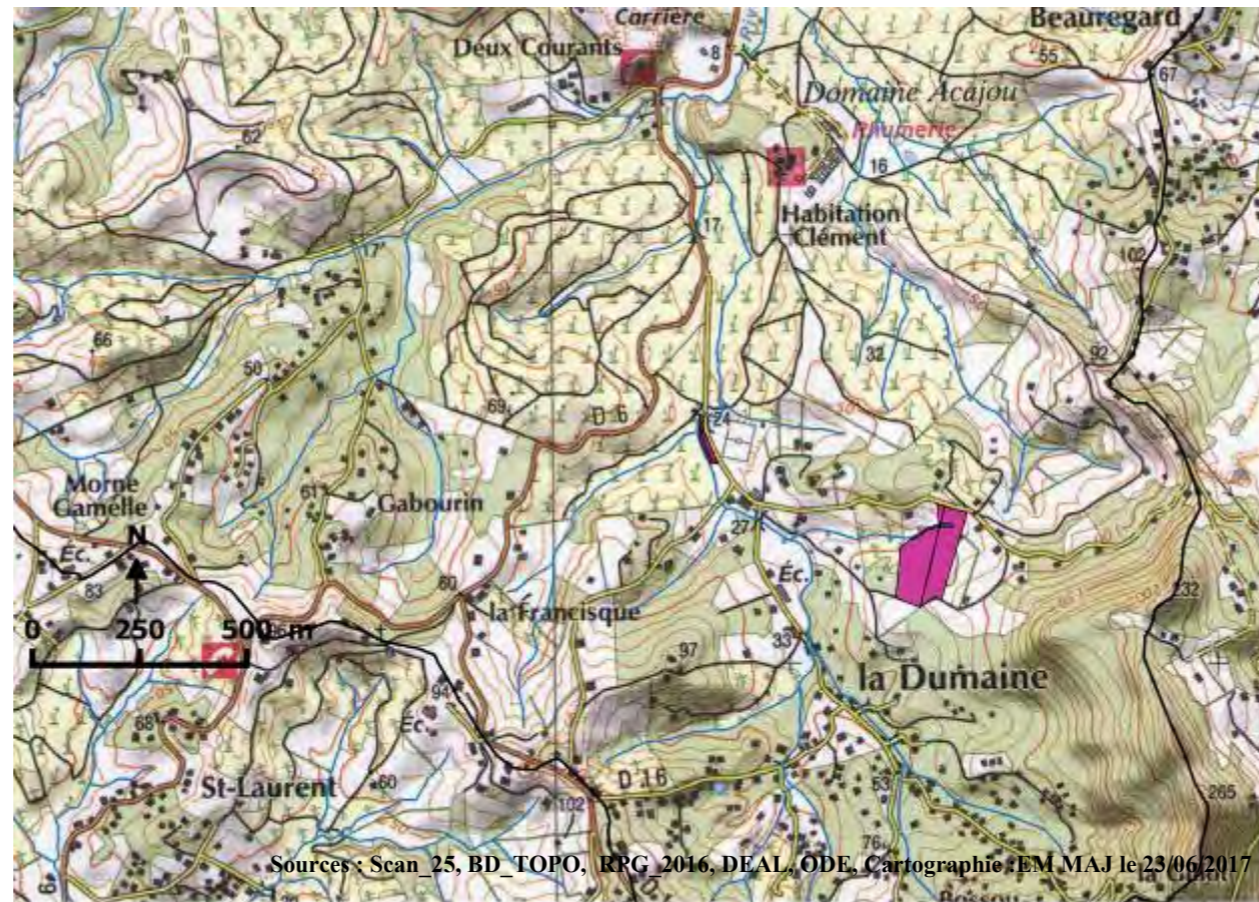
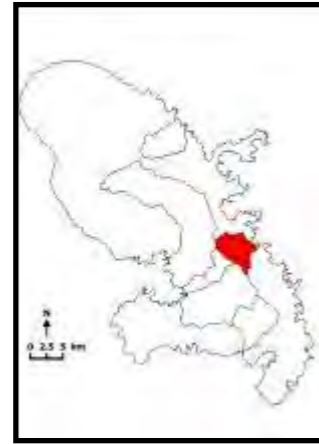


Identifiants parcelle (RPG, 2016) : 4071, 285

Commentaires :

Occupation des sols autour de la ZEC :			
prairies		extraction de matériaux	
vergers		espace vert urbain	
maraîchage		équipement sportif de loisir	
bois	X	réseau de plans d'eau	
tissus urbain	X	zone d'activité (industrielle ou commerciale)	
jardin		réseau routier (ou ferroviaire)	x
culture	x	décharge sauvage	
		autre :	
Activités principales et usages :			
Dans la ZEC :		Autour de la ZEC :	
Agriculture/élevage/culture	x	Agriculture/élevage/culture	x
pêche		routes et voies ferrées/industrie	X
chasse		chasse	
tourisme/loisir		tourisme/loisir	
pas d'activité		urbanisation	x
sport		élevage/pâturage	X
Autres :		pêche	
		pas d'activité	
		autre :	

Submersion			
-			
Totalement submergée			
Partiellement submergée	x		
Alimentation de la ZEC :		Sortie d'eau :	
cours d'eau	X	évaporation	X
source		fossé	X
nappe	x	cours d'eau	X
précipitation	X	nappe	x
plan d'eau		plan d'eau	
ruissellement diffus	X	pompage/drainage	
Interêt pour la biodiversité			
Type de protection :			



Identifiants parcelle (RPG, 2016) : 1680, 1679

Commentaires :

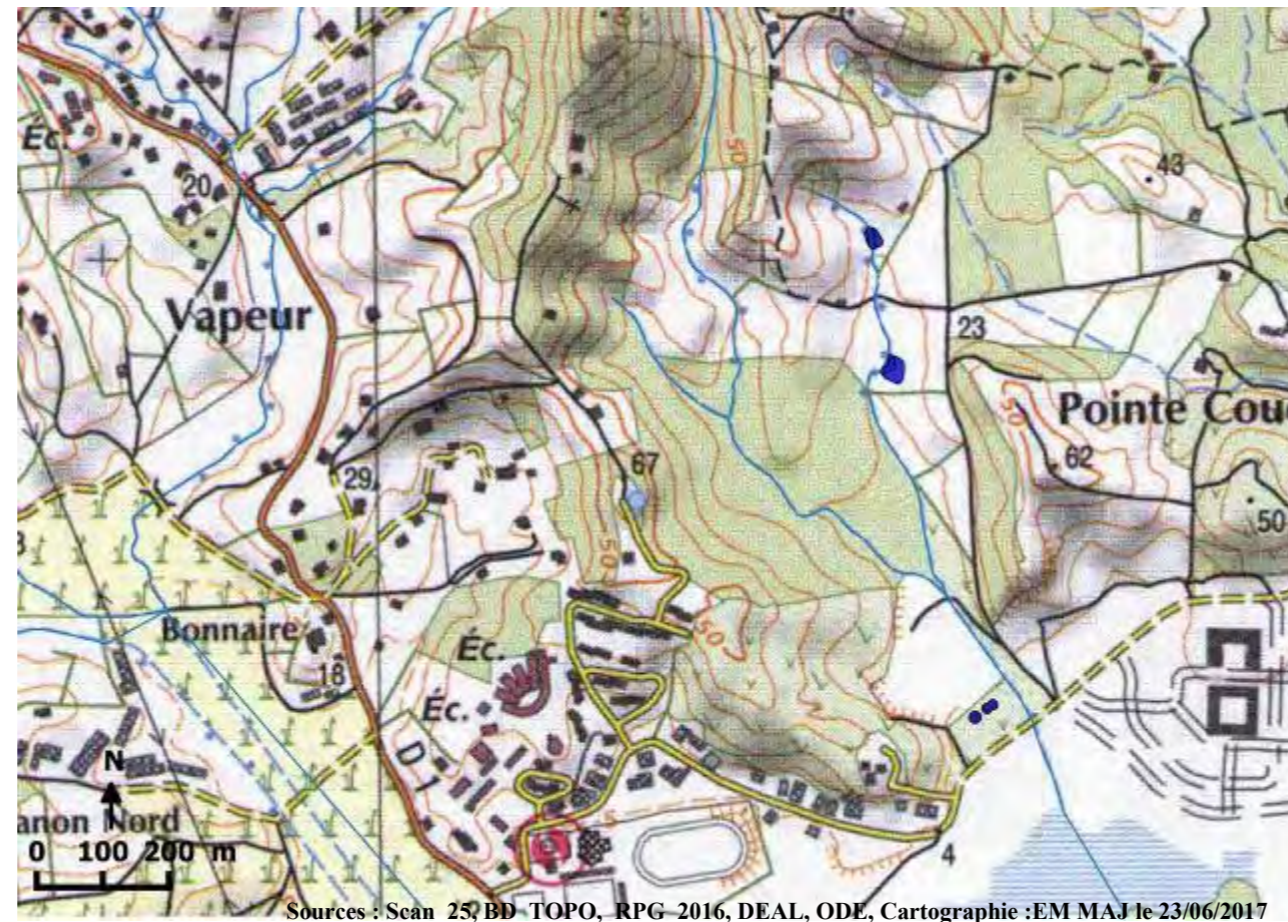
Occupation des sols autour de la ZEC :			
prairies		extraction de matériaux	
vergers		espace vert urbain	
maraîchage		équipement sportif de loisir	
bois	X	réseau de plans d'eau	
tissus urbain	X	zone d'activité (industrielle ou commerciale)	
jardin		réseau routier (ou ferroviaire)	X
culture	X	décharge sauvage	
		autre :	
Activités principales et usages :			
Dans la ZEC :		Autour de la ZEC :	
Agriculture/élevage/culture	X	Agriculture/élevage/culture	X
pêche		routes et voies ferrées/industrie	X
chasse		chasse	
tourisme/loisir		tourisme/loisir	
pas d'activité		urbanisation	X
sport		élevage/pâturage	X
Autres :		pêche	
		pas d'activité	
		autre :	

Submersion			
-			
Totalement submergée			
Partiellement submergée	X		
Alimentation de la ZEC :		Sortie d'eau :	
cours d'eau	X	évaporation	X
source		fossé	X
nappe	X	cours d'eau	X
précipitation	X	nappe	X
plan d'eau		plan d'eau	
ruissellement diffus	X	pompage/drainage	
Interêt pour la biodiversité			
Type de protection : PNRM			

Bassin versant de Desroses

ZEC de type « plan d'eau »





Sources : Scan_25, BD_TOPO, RPG_2016, DEAL, ODE, Cartographie :EM MAJ le 23/06/2017

**Identifiants plan d'eau
(BD_CARTHAGE, 2004) : 1871,
1872, 509, 518**

Commentaires :

Occupation des sols autour de la ZEC :

prairies		extraction de matériaux
vergers		espace vert urbain
maraîchage		équipement sportif de loisir
bois	X	réseau de plans d'eau
tissus urbain		zone d'activité (industrielle ou commerciale)
jardin		réseau routier (ou ferroviaire)
culture		décharge sauvage
		autre :

Activités principales et usages :

Dans la ZEC :		Autour de la ZEC :
Agriculture/élevage/culture		Agriculture/élevage/culture
pêche		routes et voies ferrées/industrie
chasse		chasse
tourisme/loisir		tourisme/loisir
pas d'activité	X	urbanisation
sport		élevage/pâturage
Autres :		pêche
		pas d'activité
		autre :

Submersion

Totalement submergée
Partiellement submergée

x

Alimentation de la ZEC :

cours d'eau
source
nappe
précipitation
plan d'eau
ruissellement diffus

X

x

X

X

Sortie d'eau :

évaporation
fossé
cours d'eau
nappe
plan d'eau
pompage/drainage

X

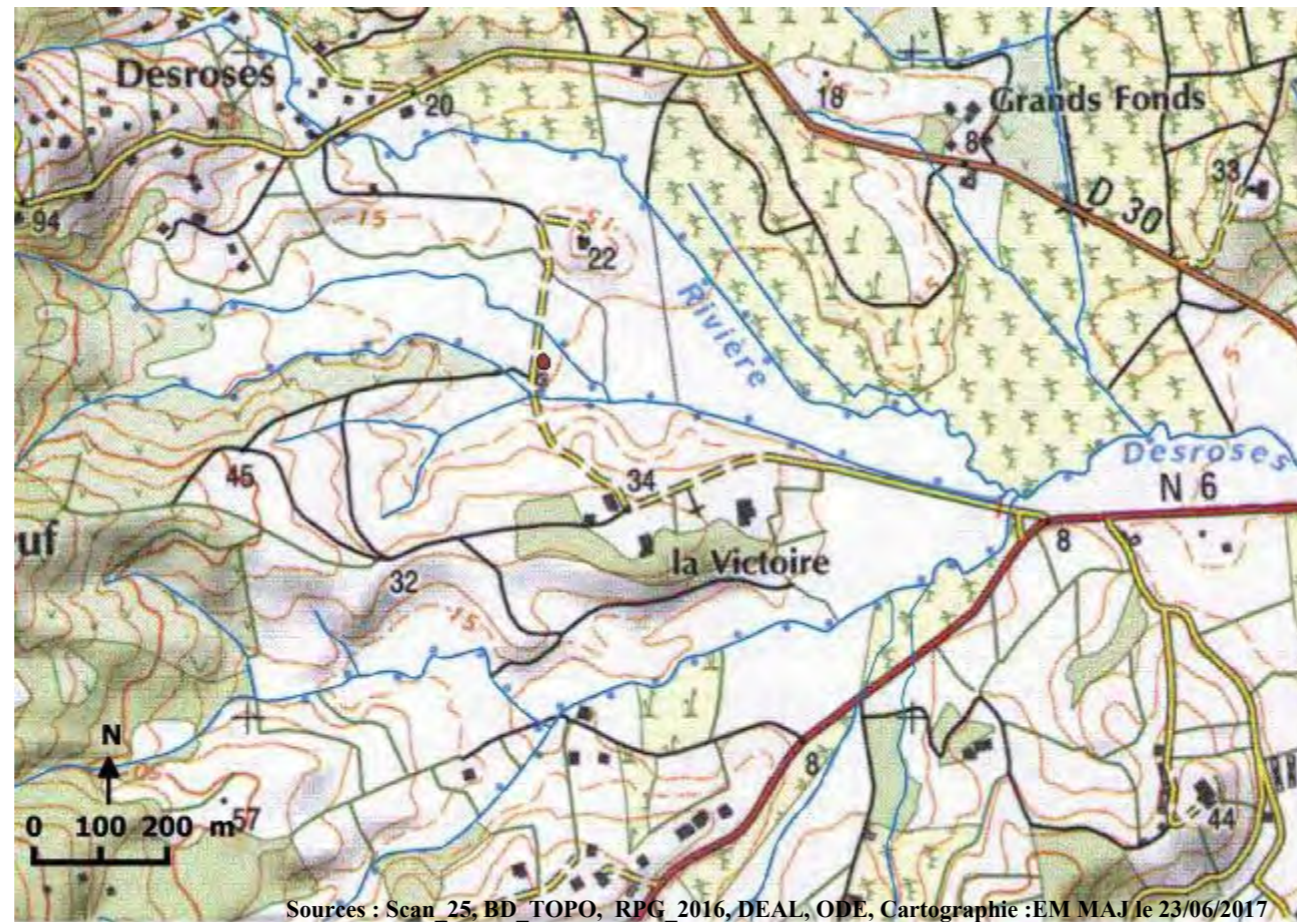
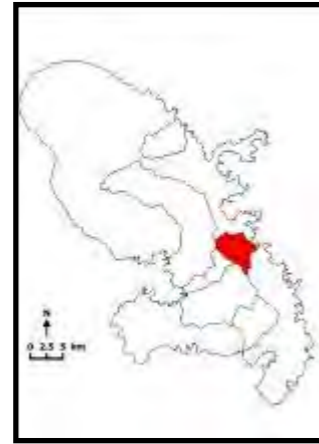
X

X

x

Interêt pour la biodiversité

Type de protection : PNRM, ZH



Sources : Scan_25, BD_TOPO, RPG_2016, DEAL, ODE, Cartographie :EM MAJ le 23/06/2017

Identifiants plan d'eau (BD_CARTHAGE, 2004) : 751

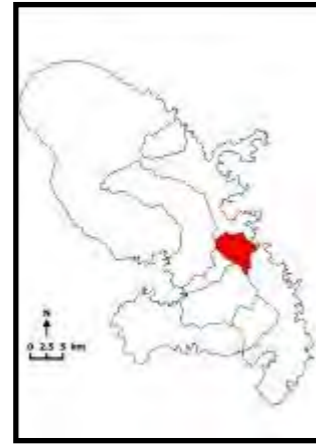
Commentaires :

Occupation des sols autour de la ZEC :		Submersion	
prairies	extraction de matériaux	Totalement submergée	-
vergers	espace vert urbain	Partiellement submergée	x
maraîchage	équipement sportif de loisir	Alimentation de la ZEC :	
bois	réseau de plans d'eau	Sortie d'eau :	
tissus urbain	zone d'activité (industrielle ou commerciale)	cours d'eau	évaporation X
jardin	réseau routier (ou ferroviaire)	source	fossé X
culture	décharge sauvage	nappe	cours d'eau X
	autre :	précipitation	nappe x
Activités principales et usages :		plan d'eau	plan d'eau
Dans la ZEC :	Autour de la ZEC :	ruissellement diffus	pompage/drainage
Agriculture/élevage/culture	Agriculture/élevage/culture	Interêt pour la biodiversité	
pêche	routes et voies ferrées/industrie	Type de protection : PNRM, ZH	
chasse	chasse		
tourisme/loisir	tourisme/loisir		
pas d'activité	urbanisation		
sport	élevage/pâturage		
Autres :	pêche		
	pas d'activité		
	autre :		

Bassin versant de Desroses

ZEC de type « terrain de sport »





Identifiants terrain (ID, BD_TOPO, 2017) : 71259842, 71259843, 71259844

Commentaires :

Occupation des sols autour de la ZEC :

prairies		extraction de matériaux	
vergers		espace vert urbain	X
maraîchage		équipement sportif de loisir	X
bois		réseau de plans d'eau	X
tissus urbain	X	zone d'activité (industrielle ou commerciale)	x
jardin		réseau routier (ou ferroviaire)	x
culture	x	décharge sauvage	
		autre :	

Activités principales et usages :

Dans la ZEC :		Autour de la ZEC :	
Agriculture/élevage/culture	x	Agriculture/élevage/culture	x
pêche		routes et voies ferrées/industrie	X
chasse		chasse	
tourisme/loisir		tourisme/loisir	
pas d'activité		urbanisation	
sport		élevage/pâturage	X
Autres :		pêche	x
		pas d'activité	
		autre :	

Submersion

Totalement submergée
Partiellement submergée

x

Alimentation de la ZEC :

Sortie d'eau :

cours d'eau	X	évaporation	X
source		fossé	X
nappe	x	cours d'eau	X
précipitation	X	nappe	x
plan d'eau		plan d'eau	
ruissellement diffus	X	pompage/drainage	

Interêt pour la biodiversité

Type de protection : PNRM



Sources : Scan_25, BD_TOPO, RPG_2016, DEAL, ODE, Cartographie : EM MAJ le 23/06/2017

Identifiants terrain (ID, BD_TOPO, 2017) : 71271819

Commentaires :

Occupation des sols autour de la ZEC :

prairies		extraction de matériaux	
vergers		espace vert urbain	X
maraîchage		équipement sportif de loisir	X
bois		réseau de plans d'eau	X
tissus urbain	X	zone d'activité (industrielle ou commerciale)	x
jardin		réseau routier (ou ferroviaire)	x
culture	x	décharge sauvage	
		autre :	

Activités principales et usages :

Dans la ZEC :		Autour de la ZEC :	
Agriculture/élevage/culture	x	Agriculture/élevage/culture	x
pêche		routes et voies ferrées/industrie	X
chasse		chasse	
tourisme/loisir		tourisme/loisir	
pas d'activité		urbanisation	
sport		élevage/pâturage	X
Autres :		pêche	x
		pas d'activité	
		autre :	

Submersion

Totalement submergée
Partiellement submergée

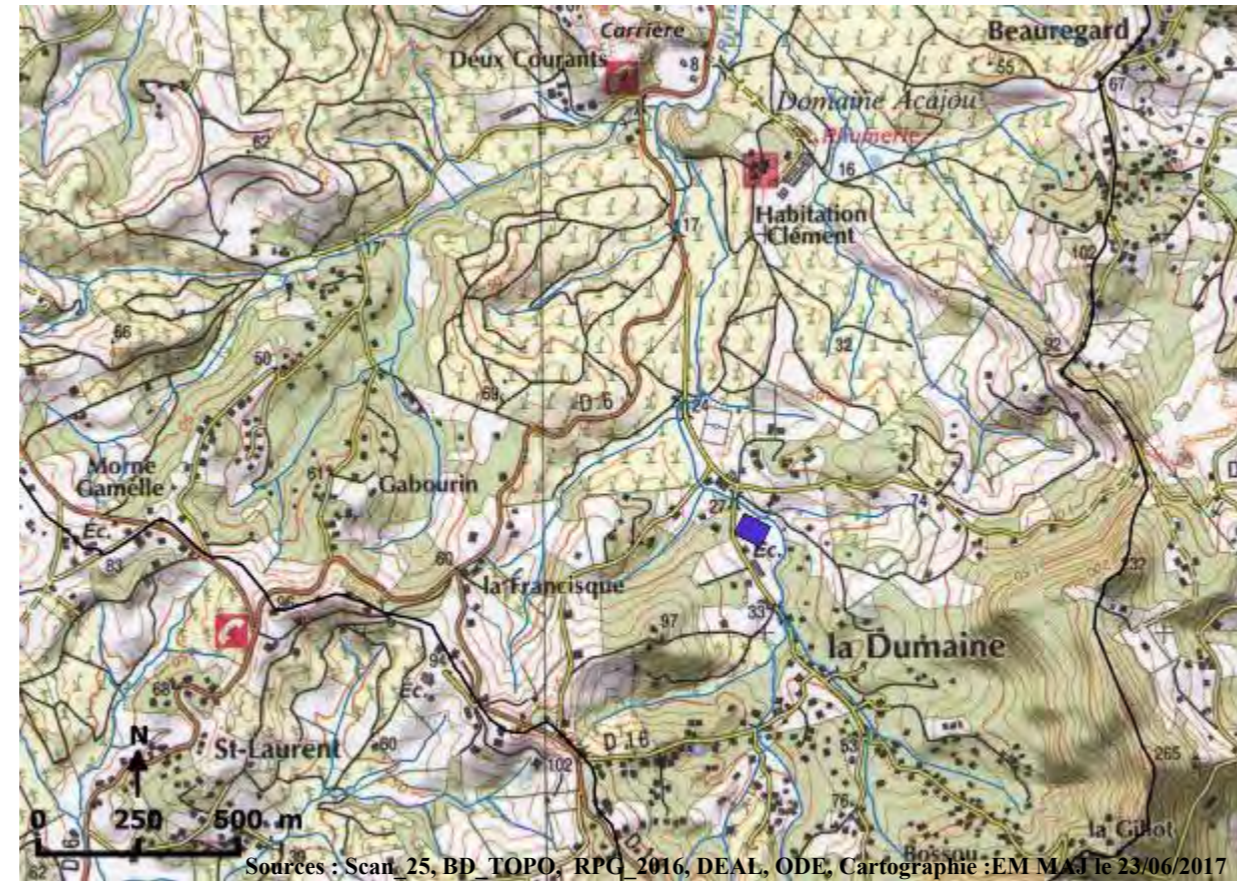
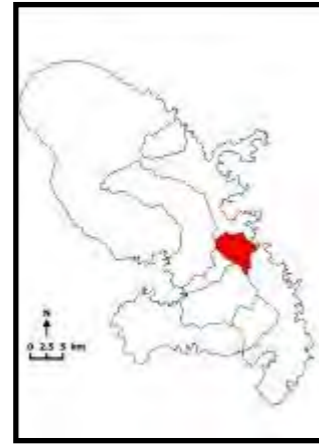
x

Alimentation de la ZEC :**Sortie d'eau :**

cours d'eau	X	évaporation	X
source		fossé	X
nappe	x	cours d'eau	X
précipitation	X	nappe	x
plan d'eau		plan d'eau	
ruissellement diffus	X	pompage/drainage	

Interêt pour la biodiversité

Type de protection : PNRM



Sources : Scan 25, BD TOPO, RPG 2016, DEAL, ODE, Cartographie :EM MAJ le 23/06/2017

Identifiants terrain (ID, BD_TOPO, 2017) : 71158307

Commentaires :

Occupation des sols autour de la ZEC :

prairies		extraction de matériaux	
vergers		espace vert urbain	X
maraîchage		équipement sportif de loisir	X
bois		réseau de plans d'eau	X
tissus urbain	X	zone d'activité (industrielle ou commerciale)	x
jardin		réseau routier (ou ferroviaire)	x
culture	x	décharge sauvage	
		autre :	

Activités principales et usages :

Dans la ZEC :		Autour de la ZEC :	
Agriculture/élevage/culture	x	Agriculture/élevage/culture	x
pêche		routes et voies ferrées/industrie	X
chasse		chasse	
tourisme/loisir		tourisme/loisir	
pas d'activité		urbanisation	
sport		élevage/pâturage	X
Autres :		pêche	x
		pas d'activité	
		autre :	

Submersion

Totalement submergée	
Partiellement submergée	x

Alimentation de la ZEC :

Sortie d'eau :

cours d'eau	X	évaporation	X
source		fossé	X
nappe	x	cours d'eau	X
précipitation	X	nappe	x
plan d'eau		plan d'eau	
ruissellement diffus	X	pompage/drainage	

Interêt pour la biodiversité

Type de protection : PNRM

Bassin versant de Sainte-Marie



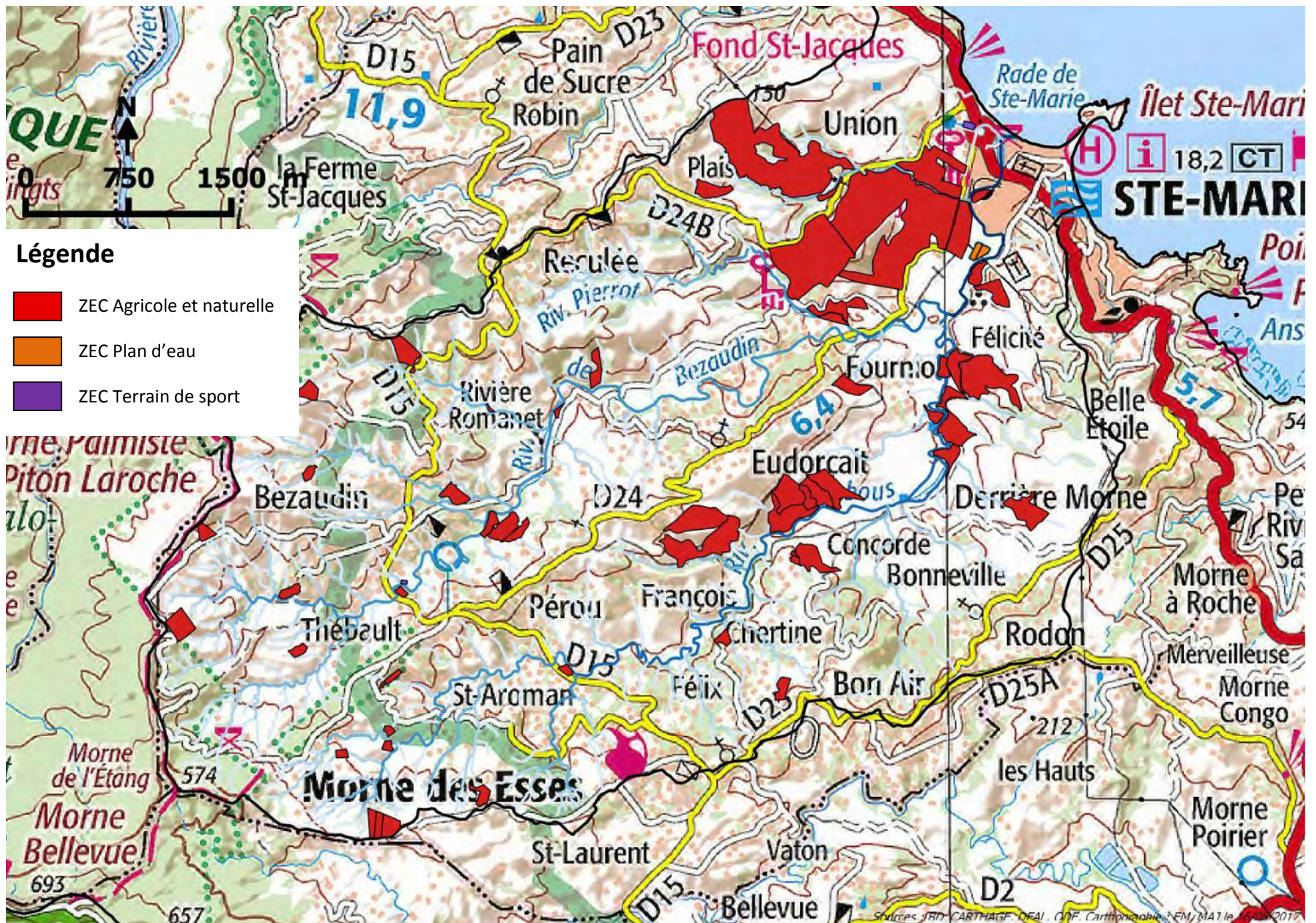


Figure 5 : Zones d'expansion de crues sur le bassin versant de Sainte-Marie

Bassin versant de Sainte-Marie

ZEC de type « agricole et naturel »

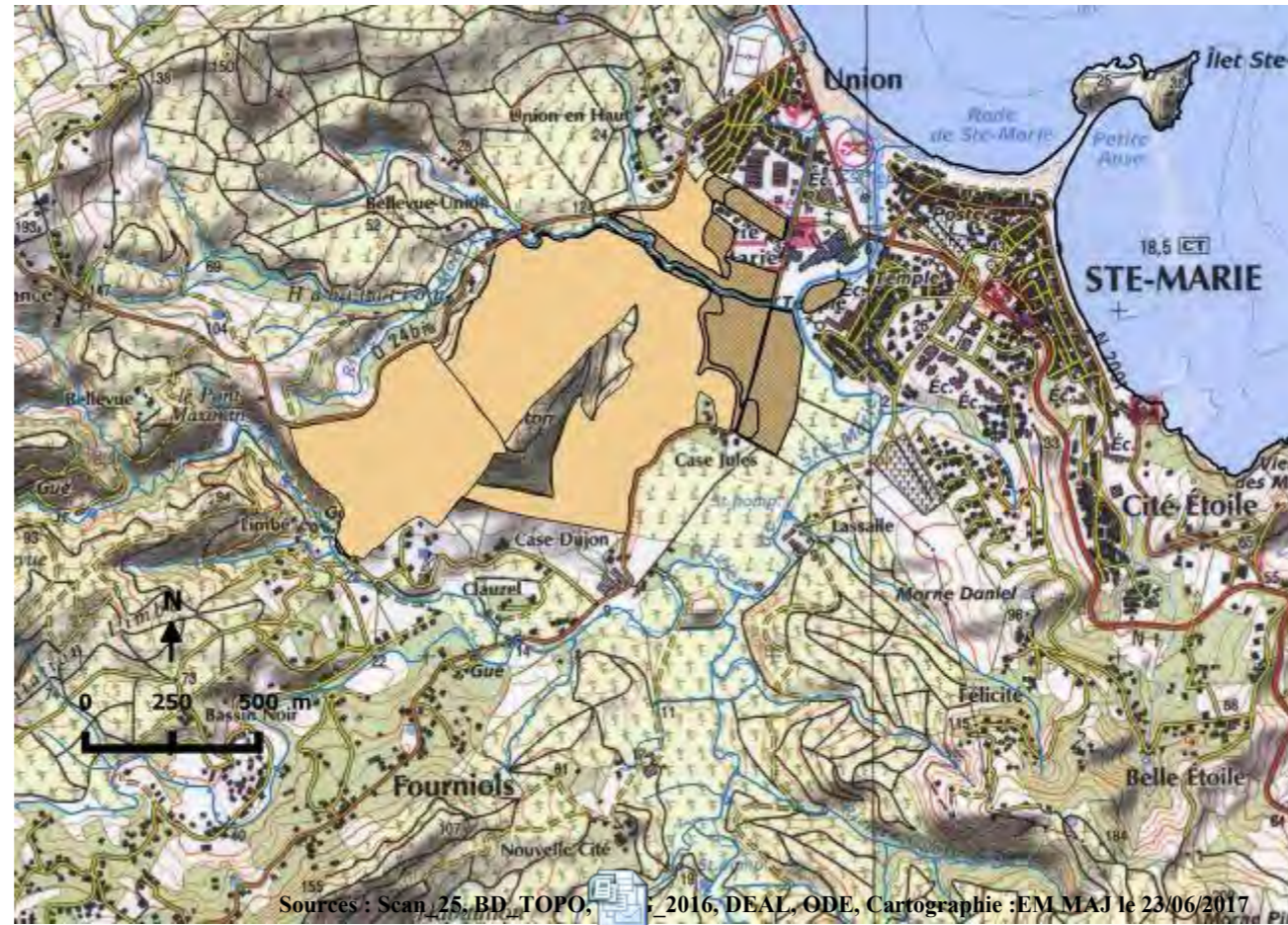
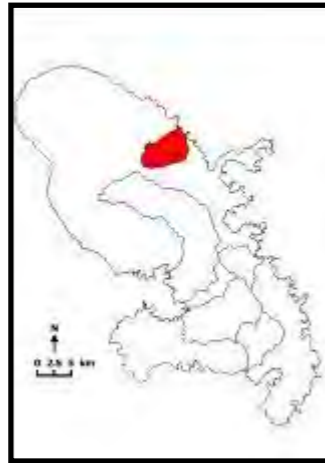




ZEC/ZSI 1-221

Bassin versant : Sainte Marie

Surface : 795 ha



Sources : Scan 25, BD TOPO, 2016, DEAL, ODE, Cartographie : EM MAJ le 23/06/2017

Identifiants parcelle (RPG, 2016) : 4029, 4038, 4043, 4128, 4501

Commentaires :

Fiche_identité_2_221.pub

Occupation des sols autour de la ZEC :

prairies	X	extraction de matériaux
vergers		espace vert urbain
maraîchage		équipement sportif de loisir
bois	X	réseau de plans d'eau
tissus urbain	X	zone d'activité (industrielle ou commerciale)
jardin		réseau routier (ou ferroviaire)
culture	X	décharge sauvage
		autre :

Activités principales et usages :

Dans la ZEC :		Autour de la ZEC :	
Agriculture/élevage/culture	X	Agriculture/élevage/culture	X
pêche		routes et voies ferrées/industrie	X
chasse		chasse	
tourisme/loisir		tourisme/loisir	
pas d'activité		urbanisation	X
sport		élevage/pâturage	
autres :		pêche	
		pas d'activité	
		autre :	

Submersion

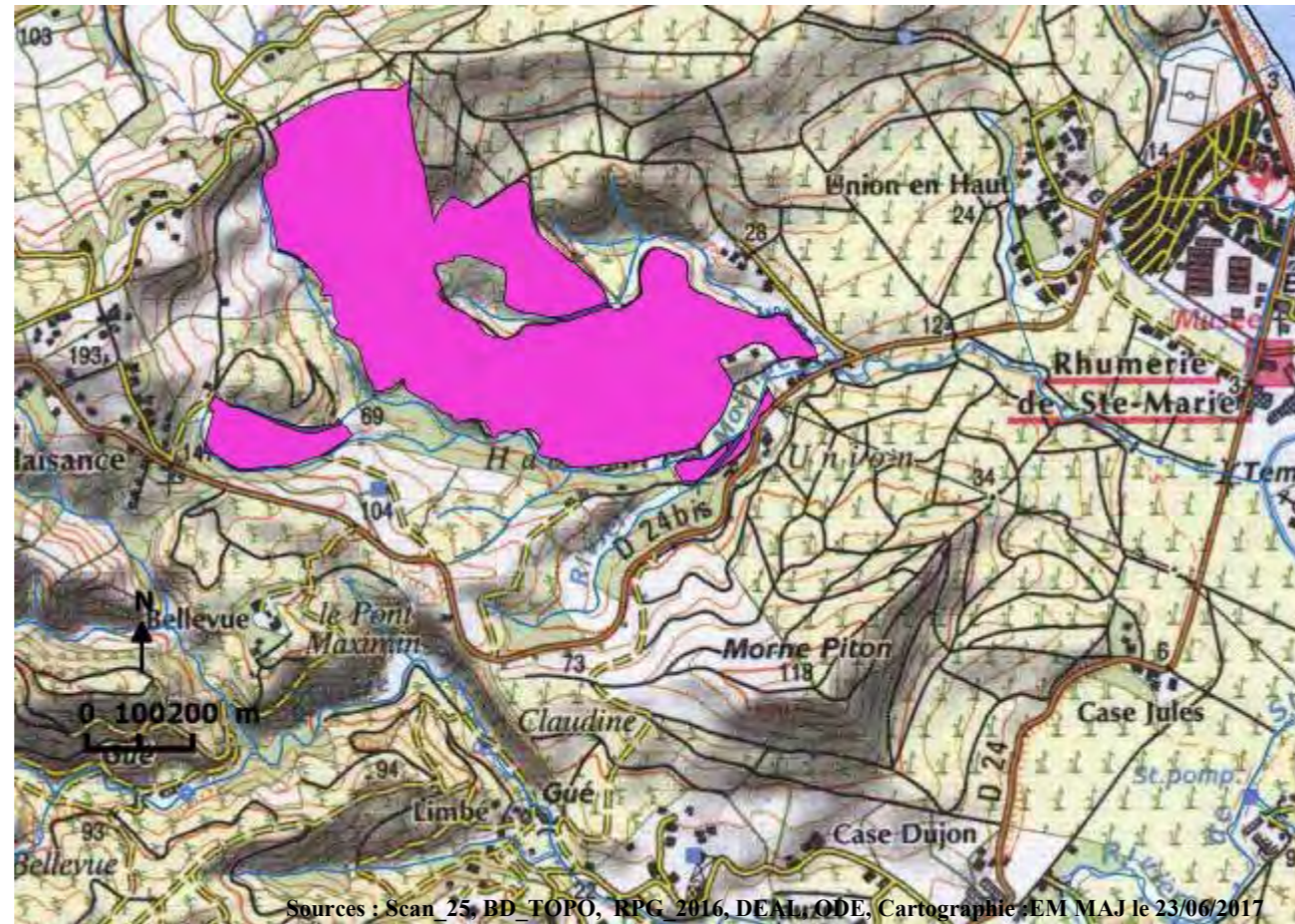
Totalement submergée	
Partiellement submergée	x
Alimentation de la ZEC :	
cours d'eau	X
source	
nappe	x
précipitation	X
plan d'eau	
ruissellement diffus	X
Sortie d'eau :	
évaporation	X
fossé	X
cours d'eau	X
nappe	x
plan d'eau	
pompage/trainage	

Intérêt pour la biodiversité

Type de protection : ZM



ZEC/ZSI n°2 Secteur 221 Bassin versant : Sainte-Marie Surface : 357 ha



Sources : Scan 25, BD TOPO, RPG 2016, DEAI, ODE, Cartographie EM MAJ le 23/06/2017

Identifiants parcelle (RPG, 2016) : 2077, 4032, 678

Commentaires :

Occupation des sols autour de la ZEC :

prairies	X	extraction de matériaux
vergers		espace vert urbain
maraîchage		équipement sportif de loisir
bois	X	réseau de plans d'eau
tissus urbain	X	zone d'activité (industrielle ou commerciale)
jardin		réseau routier (ou ferroviaire)
culture		décharge sauvage
		autre :

Activités principales et usages :

Dans la ZEC :		Autour de la ZEC :	
Agriculture/élevage/culture	X	Agriculture/élevage/culture	X
pêche		routes et voies ferrées/industrie	X
chasse		chasse	
tourisme/loisir		tourisme/loisir	
pas d'activité		urbanisation	X
sport		élevage/pâturage	
autres :		pêche	
		pas d'activité	
		autre :	

Submersion

Totalement submergée	
Partiellement submergée	x

Alimentation de la ZEC :

Sortie d'eau :

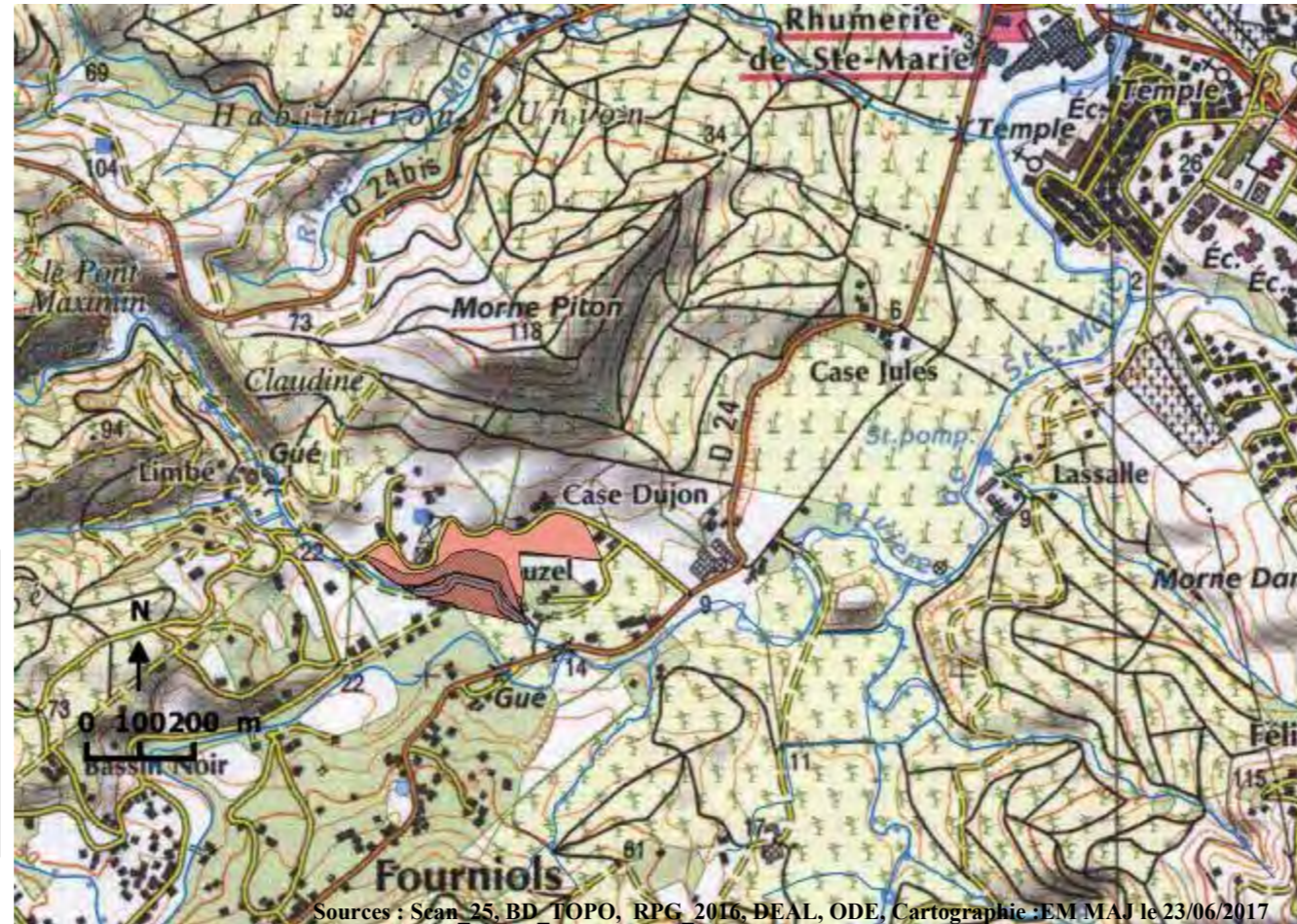
cours d'eau	X	évaporation	X
source		fossé	X
nappe	x	cours d'eau	X
précipitation	X	nappe	x
plan d'eau		plan d'eau	
ruissellement diffus	X	pompage/drainage	

Interêt pour la biodiversité

Type de protection : ZM



ZEC/ZSI n°3 Secteur 221 Bassin versant : Sainte-Marie Surface : 38 ha



Identifiants parcelle (RPG, 2016) : 5205, 5208

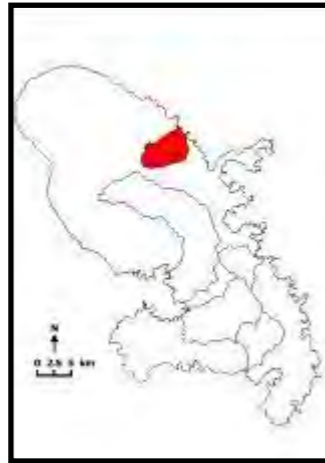
Commentaires :

Occupation des sols autour de la ZEC :		
prairies		extraction de matériaux
vergers		espace vert urbain
maraîchage		équipement sportif de loisir
bois		réseau de plans d'eau
Tissus urbain	x	Zone d'activité (industrielle ou commerciale)
jardin	X	Décharge sauvage
culture		réseau routier (ou ferroviaire) x
		autre :
Activités principales et usages :		
Dans la ZEC :		
Autour de la ZEC :		
Agriculture/élevage/culture	X	Agriculture/élevage/culture
pêche		routes et voies ferrées/industrie
chasse		chasse
tourisme/loisir		tourisme/loisir
pas d'activité		urbanisation X
sport		élevage/pâturage
autres :		pêche
		pas d'activité
		autre :

Submersion			
-			
Totalement submergée			
Partiellement submergée	x		
Alimentation de la ZEC :		Sortie d'eau :	
cours d'eau	X	évaporation	X
source		fossé	X
nappe	x	cours d'eau	X
précipitation	X	nappe	x
plan d'eau		plan d'eau	
ruissellement diffus	X	pompage/drainage	
Interêt pour la biodiversité			
Type de protection :			



ZEC/ZSI n°4 Secteur 221 Bassin versant : Sainte-Marie Surface : 37 ha



Sources : Scan 25, BD TOPO, RPG 2016, DEAL, ODE, Cartographie : EM MAJ le 23/06/2017

Identifiants parcelle (RPG, 2016) : 2464, 2548

Commentaires :

Occupation des sols autour de la ZEC :

prairies	x	extraction de matériaux	
vergers		espace vert urbain	
maraîchage		équipement sportif de loisir	
bois	x	réseau de plans d'eau	
tissus urbain		zone d'activité (industrielle ou commerciale)	
jardin		réseau routier (ou ferroviaire)	x
culture		décharge sauvage	
		autre :	

Activités principales et usages :

Dans la ZEC :		Autour de la ZEC :	
Agriculture/élevage/culture	x	Agriculture/élevage/culture	x
pêche		routes et voies ferrées/industrie	
chasse		chasse	
tourisme/loisir		tourisme/loisir	
pas d'activité		urbanisation	
sport		élevage/pâturage	
autres :		pêche	
		pas d'activité	
		autre :	

Submersion

Totalement submergée	
Partiellement submergée	x

Alimentation de la ZEC :

Sortie d'eau :

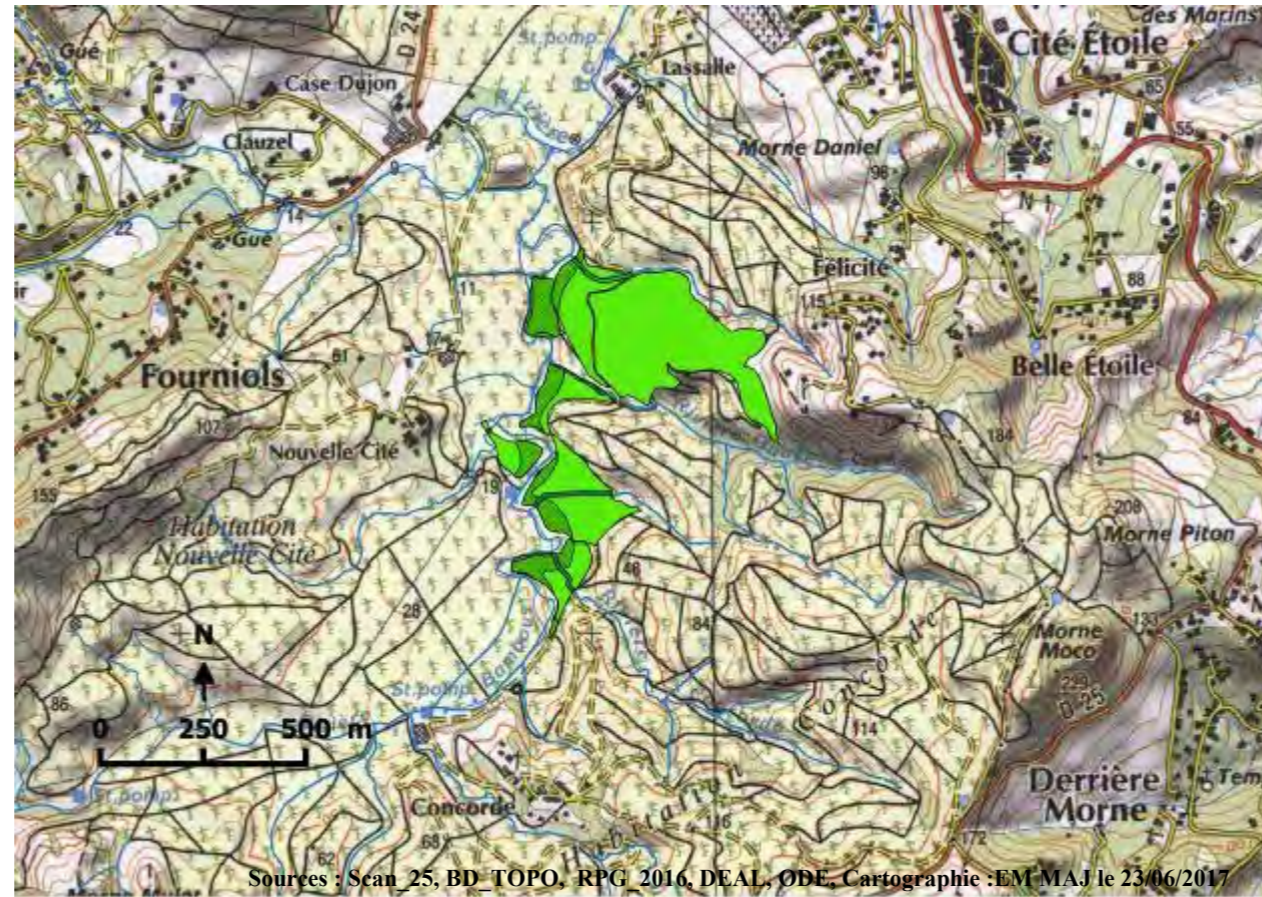
cours d'eau	X	évaporation	X
source		fossé	X
nappe	x	cours d'eau	X
précipitation	X	nappe	x
plan d'eau		plan d'eau	
ruissellement diffus	X	pompage/drainage	

Interêt pour la biodiversité

Type de protection :



ZEC/ZSI n°5 Secteur 221 Bassin versant : Sainte-Marie Surface : 197 ha

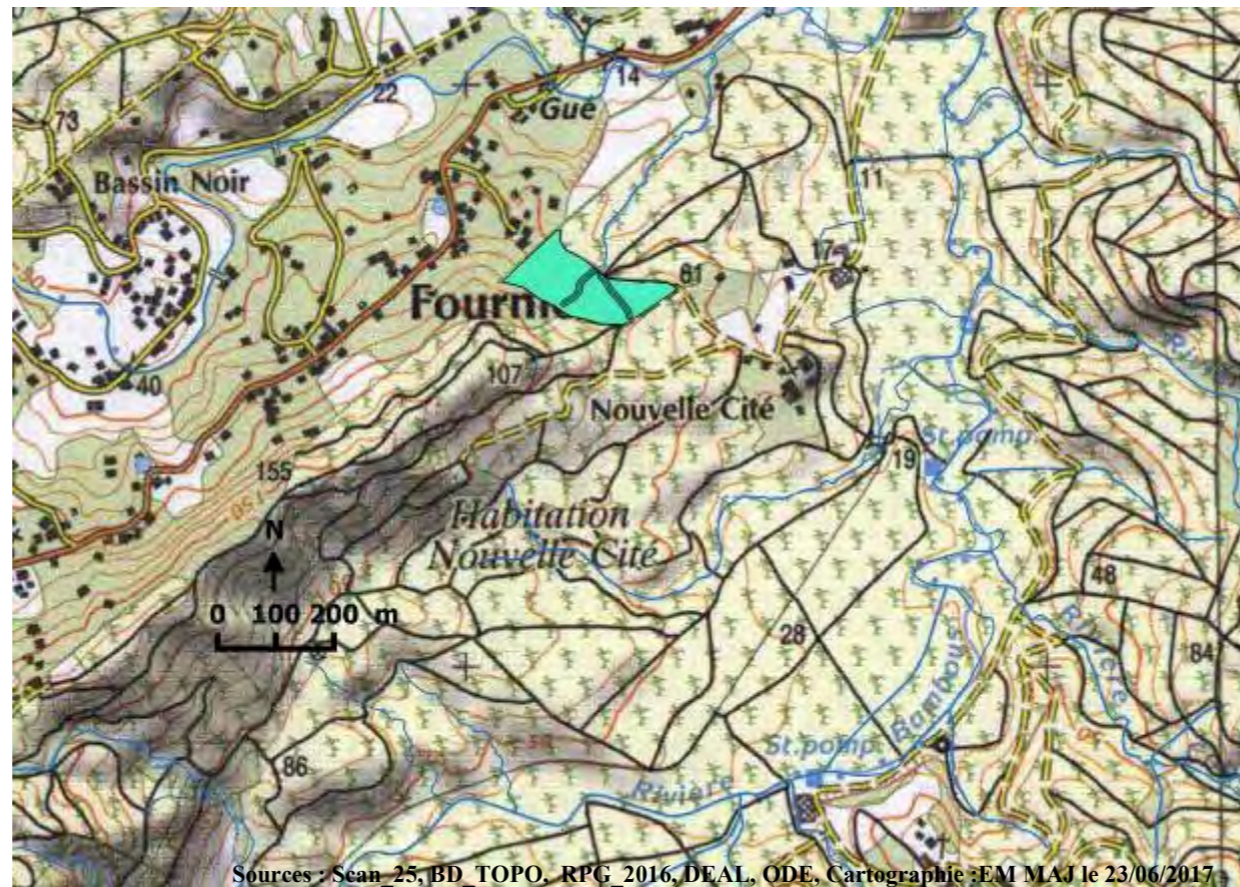
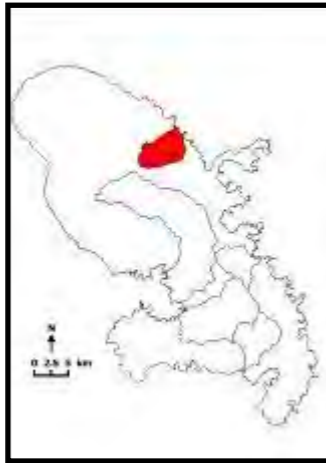


Sources : Scan 25, BD TOPO, RPG, 2016, DEAL, ODE, Cartographie : EM MAJ le 23/06/2017

Identifiants parcelle (RPG, 2016) : 2466, 2467, 2469, 2473, 2549, 2552, 6946

Commentaires :

Occupation des sols autour de la ZEC :			Submersion	
prairies	x	extraction de matériaux	-	
vergers		espace vert urbain	-	
maraîchage		équipement sportif de loisir	-	
bois	x	réseau de plans d'eau	-	
tissus urbain		zone d'activité (industrielle ou commerciale)	-	
jardin		réseau routier (ou ferroviaire)	-	
culture	x	décharge sauvage	-	
		autre :	-	
			-	
Activités principales et usages :			Alimentation de la ZEC :	
Dans la ZEC :			Sortie d'eau :	
Autour de la ZEC :				
Agriculture/élevage/culture	x	Agriculture/élevage/culture	cours d'eau X évaporation X	
pêche		routes et voies ferrées/industrie	source fossé X	
chasse		chasse	nappe x cours d'eau X	
tourisme/loisir		tourisme/loisir	précipitation X nappe x	
pas d'activité		urbanisation	plan d'eau plan d'eau	
sport		élevage/pâturage	ruissellement diffus X pompage/drainage	
autres :		pêche		
		pas d'activité		
		autre :		
			Interêt pour la biodiversité	
			Type de protection : ZM	

**Identifiants parcelle (RPG, 2016) : 6227****Commentaires :****Occupation des sols autour de la ZEC :**

prairies	x	extraction de matériaux	
vergers		espace vert urbain	
maraîchage		équipement sportif de loisir	
bois		réseau de plans d'eau	
tissus urbain		zone d'activité (industrielle ou commerciale)	
jardin		réseau routier (ou ferroviaire)	x
culture		décharge sauvage	
		autre :	

Activités principales et usages :

Dans la ZEC :		Autour de la ZEC :	
Agriculture/élevage/culture	x	Agriculture/élevage/culture	x
pêche		routes et voies ferrées/industrie	
chasse		chasse	
tourisme/loisir		tourisme/loisir	
pas d'activité		urbanisation	
sport		élevage/pâturage	x
autres :		pêche	
		pas d'activité	
		autre :	

Submersion

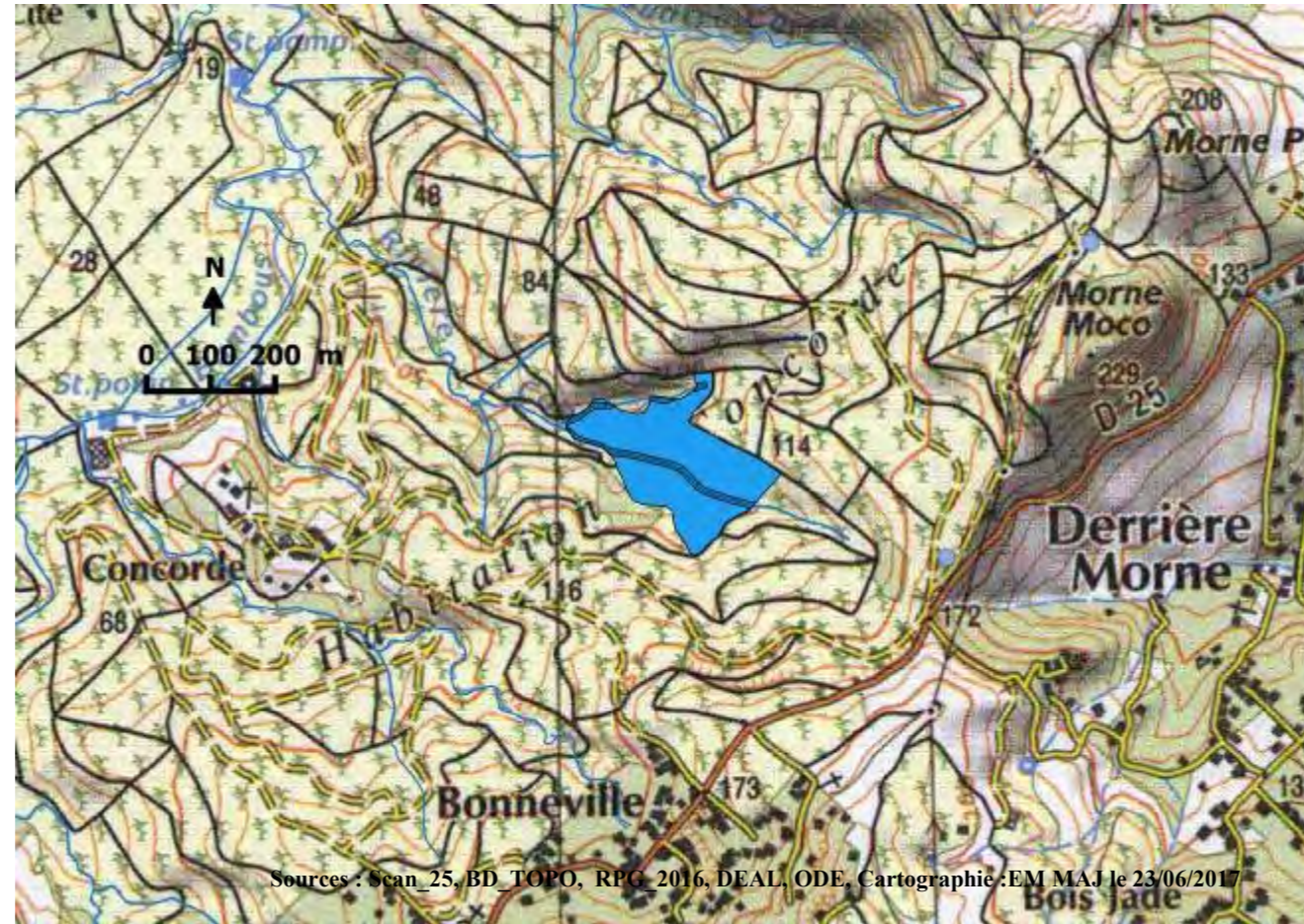
Totalement submergée			
Partiellement submergée	x		
Alimentation de la ZEC :			
Sortie d'eau :			
cours d'eau	X	évaporation	X
source		fossé	X
nappe	x	cours d'eau	X
précipitation	X	nappe	x
plan d'eau		plan d'eau	
ruissellement diffus	X	pompage/drainage	

Interêt pour la biodiversité

Type de protection :



ZEC/ZSI n°7 Secteur 221 Bassin versant : Sainte-Marie Surface : 40 ha



Identifiants parcelle (RPG, 2016) : 2461

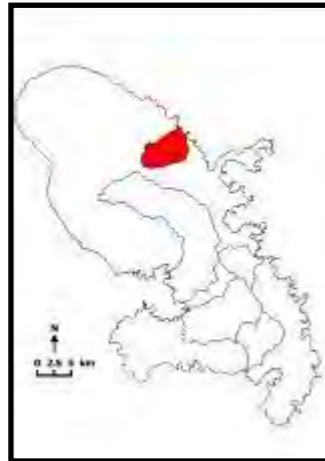
Commentaires :

Occupation des sols autour de la ZEC :		
prairies	x	extraction de matériaux
vergers		espace vert urbain
maraîchage		équipement sportif de loisir
bois	x	réseau de plans d'eau
tissus urbain		zone d'activité (industrielle ou commerciale)
jardin		réseau routier (ou ferroviaire)
culture		décharge sauvage
		autre :
Activités principales et usages :		
Dans la ZEC :		Autour de la ZEC :
Agriculture/élevage/culture	x	Agriculture/élevage/culture
pêche		routes et voies ferrées/industrie
chasse		chasse
tourisme/loisir		tourisme/loisir
pas d'activité		urbanisation
sport		élevage/pâturage
autres :		pêche
		pas d'activité
		autre :

Submersion			
-			
Totalement submergée			
Partiellement submergée	x		
Alimentation de la ZEC :		Sortie d'eau :	
cours d'eau	X	évaporation	X
source		fossé	X
nappe	x	cours d'eau	X
précipitation	X	nappe	x
plan d'eau		plan d'eau	
ruissellement diffus	X	pompage/drainage	
Interêt pour la biodiversité			
Type de protection : ZM			



ZEC/ZSI n°8 Secteur 221 Bassin versant : Sainte-Marie Surface : 155 ha



Sources : Scan_25, BD_TOPO, RPG_2016, DEAL, ODE, Cartographie : EM MAJ le 23/06/2017

Identifiants parcelle (RPG, 2016) : 6214, 6219, 6894, 2939, 6949

Commentaires :

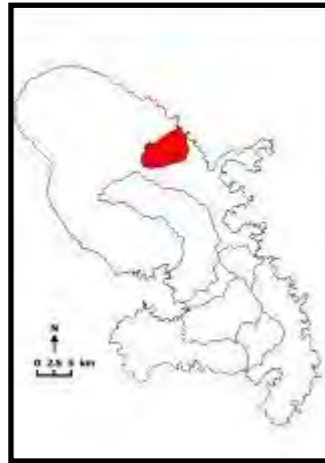
Occupation des sols autour de la ZEC :	
prairies	extraction de matériaux
vergers	espace vert urbain
maraîchage	équipement sportif de loisir
bois	réseau de plans d'eau
tissus urbain	zone d'activité (industrielle ou commerciale)
jardin	réseau routier (ou ferroviaire) x
culture x	décharge sauvage
	autre :
Activités principales et usages :	
Dans la ZEC :	Autour de la ZEC :
Agriculture/élevage/culture x	Agriculture/élevage/culture x
pêche	routes et voies ferrées/industrie
chasse	chasse
tourisme/loisir	tourisme/loisir
pas d'activité	urbanisation
sport	élevage/pâturage
autres :	pêche
	pas d'activité
	autre :

Submersion			
-			
Totalement submergée			
Partiellement submergée	x		
Alimentation de la ZEC :		Sortie d'eau :	
cours d'eau	X	évaporation	X
source		fossé	X
nappe	x	cours d'eau	X
précipitation	X	nappe	x
plan d'eau		plan d'eau	
ruissellement diffus	X	pompage/drainage	

Interêt pour la biodiversité	
Type de protection :	



ZEC/ZSI n°9 Secteur 221 Bassin versant : Sainte-Marie Surface : 37 ha



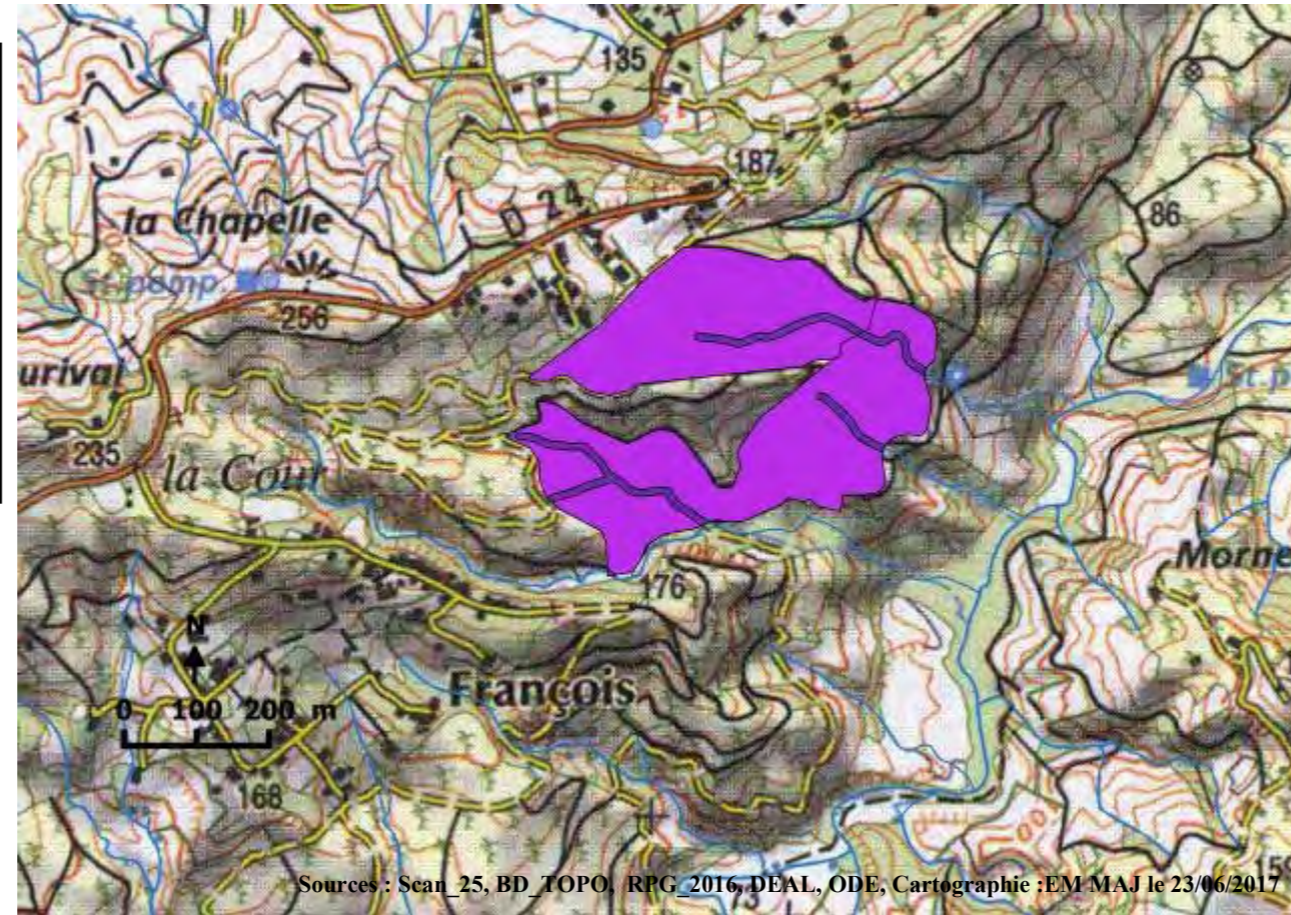
Sources : Scan_25 BD_TOPO, RPG_2016, DEAL, ODE, Cartographie :EM MAJ le 23/06/2017

Identifiants parcelle (RPG, 2016) : 1694, 1695, 2129

Commentaires :

Occupation des sols autour de la ZEC :		
prairies		extraction de matériaux
vergers		espace vert urbain
maraîchage		équipement sportif de loisir
bois	x	réseau de plans d'eau
tissus urbain		zone d'activité (industrielle ou commerciale)
jardin		réseau routier (ou ferroviaire)
culture	X	décharge sauvage
		autre :
Activités principales et usages :		
Dans la ZEC :		Autour de la ZEC :
Agriculture/élevage/culture	x	Agriculture/élevage/culture
pêche		routes et voies ferrées/industrie
chasse		chasse
tourisme/loisir		tourisme/loisir
pas d'activité		urbanisation
sport		élevage/pâturage
autres :		pêche
		pas d'activité
		autre :

Submersion			
-			
Totalement submergée			
Partiellement submergée	x		
Alimentation de la ZEC :		Sortie d'eau :	
cours d'eau	X	évaporation	X
source		fossé	X
nappe	x	cours d'eau	X
précipitation	X	nappe	x
plan d'eau		plan d'eau	
ruissellement diffus	X	pompage/drainage	
Interêt pour la biodiversité			
Type de protection :			



Sources : Scan_25, BD_TOPO, RPG_2016, DEAL, ODE, Cartographie :EM MAJ le 23/06/2017

Identifiants parcelle (RPG, 2016) : 6172, 6178

Commentaires :

Occupation des sols autour de la ZEC :

prairies	X	extraction de matériaux	
vergers		espace vert urbain	
maraîchage		équipement sportif de loisir	
bois		réseau de plans d'eau	
tissus urbain	X	zone d'activité (industrielle ou commerciale)	
jardin	x	réseau routier (ou ferroviaire)	x
culture	x	décharge sauvage	
		autre :	

Activités principales et usages :

Dans la ZEC :		Autour de la ZEC :	
Agriculture/élevage/culture	x	Agriculture/élevage/culture	x
pêche		routes et voies ferrées/industrie	
chasse		chasse	
tourisme/loisir		tourisme/loisir	
pas d'activité		urbanisation	
sport		élevage/pâturage	
autres :		pêche	
		pas d'activité	
		autre :	

Submersion

Totalement submergée	
Partiellement submergée	x

Alimentation de la ZEC :

Alimentation de la ZEC :		Sortie d'eau :	
cours d'eau	X	évaporation	X
source		fossé	X
nappe	x	cours d'eau	X
précipitation	X	nappe	x
plan d'eau		plan d'eau	
ruissellement diffus	X	pompage/drainage	

Interêt pour la biodiversité

Type de protection : ZM



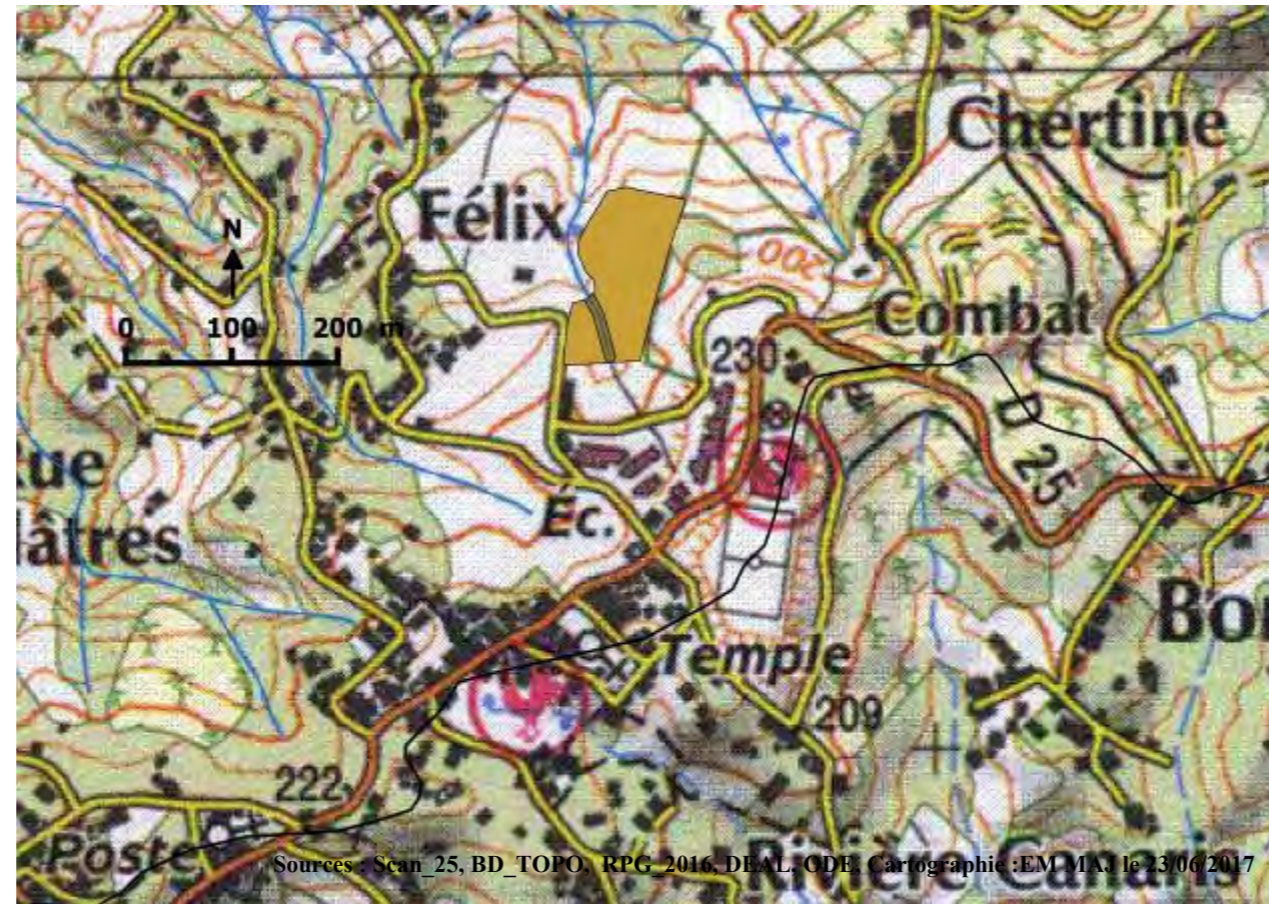
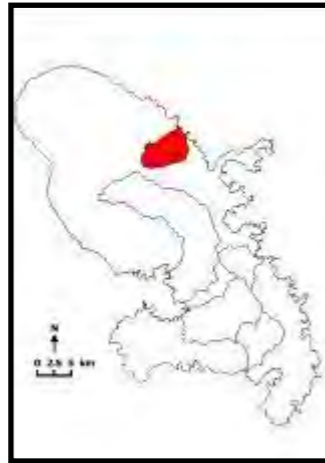
Sources : Scan_25 BD TOPO, RPG, 2016 DEAL, ODE, Cartographie : EM MAJ le 23/06/2017

Identifiants parcelle (RPG, 2016) : 5834

Commentaires :

Occupation des sols autour de la ZEC :		
prairies		extraction de matériaux
vergers		espace vert urbain
maraîchage		équipement sportif de loisir
bois	x	réseau de plans d'eau
tissus urbain	x	zone d'activité (industrielle ou commerciale)
jardin	x	réseau routier (ou ferroviaire)
culture		décharge sauvage
		autre :
Activités principales et usages :		
Dans la ZEC :		Autour de la ZEC :
Agriculture/élevage/culture	x	Agriculture/élevage/culture
pêche		routes et voies ferrées/industrie
chasse		chasse
tourisme/loisir		tourisme/loisir
pas d'activité		urbanisation
sport		élevage/pâturage
autres :		pêche
		pas d'activité
		autre :

Submersion			
-			
Totalement submergée			
Partiellement submergée	x		
Alimentation de la ZEC :		Sortie d'eau :	
cours d'eau	X	évaporation	X
source		fossé	X
nappe	x	cours d'eau	X
précipitation	X	nappe	x
plan d'eau		plan d'eau	
ruissellement diffus	X	pompage/drainage	
Interêt pour la biodiversité			
Type de protection : ZM			

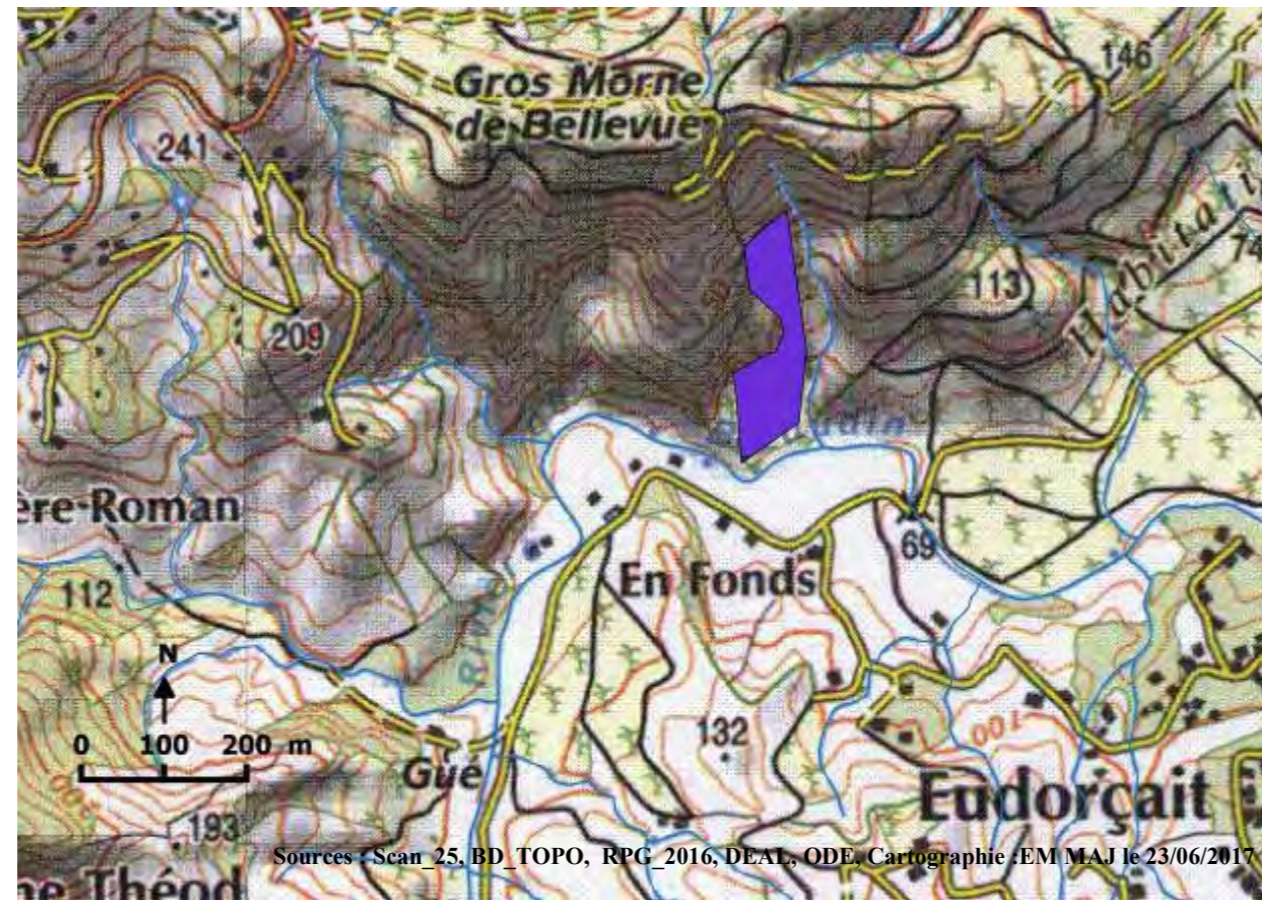


Identifiants parcelle (RPG, 2016) : 5197

Commentaires :

Occupation des sols autour de la ZEC :			
prairies	X	extraction de matériaux	
vergers		espace vert urbain	
maraîchage		équipement sportif de loisir	
bois	X	réseau de plans d'eau	X
tissus urbain	X	zone d'activité (industrielle ou commerciale)	
jardin	X	réseau routier (ou ferroviaire)	x
culture	X	décharge sauvage	
		autre :	
Activités principales et usages :			
Dans la ZEC :		Autour de la ZEC :	
Agriculture/élevage/culture	x	Agriculture/élevage/culture	x
pêche		routes et voies ferrées/industrie	X
chasse		chasse	
tourisme/loisir		tourisme/loisir	
pas d'activité		urbanisation	x
sport		élevage/pâturage	X
autres :		pêche	
		pas d'activité	
		autre :	

Submersion			
-			
Totalement submergée			
Partiellement submergée	x		
Alimentation de la ZEC :		Sortie d'eau :	
cours d'eau	X	évaporation	X
source		fossé	X
nappe	x	cours d'eau	X
précipitation	X	nappe	x
plan d'eau		plan d'eau	
ruissellement diffus	X	pompage/drainage	
Interêt pour la biodiversité			
Type de protection : ZM			

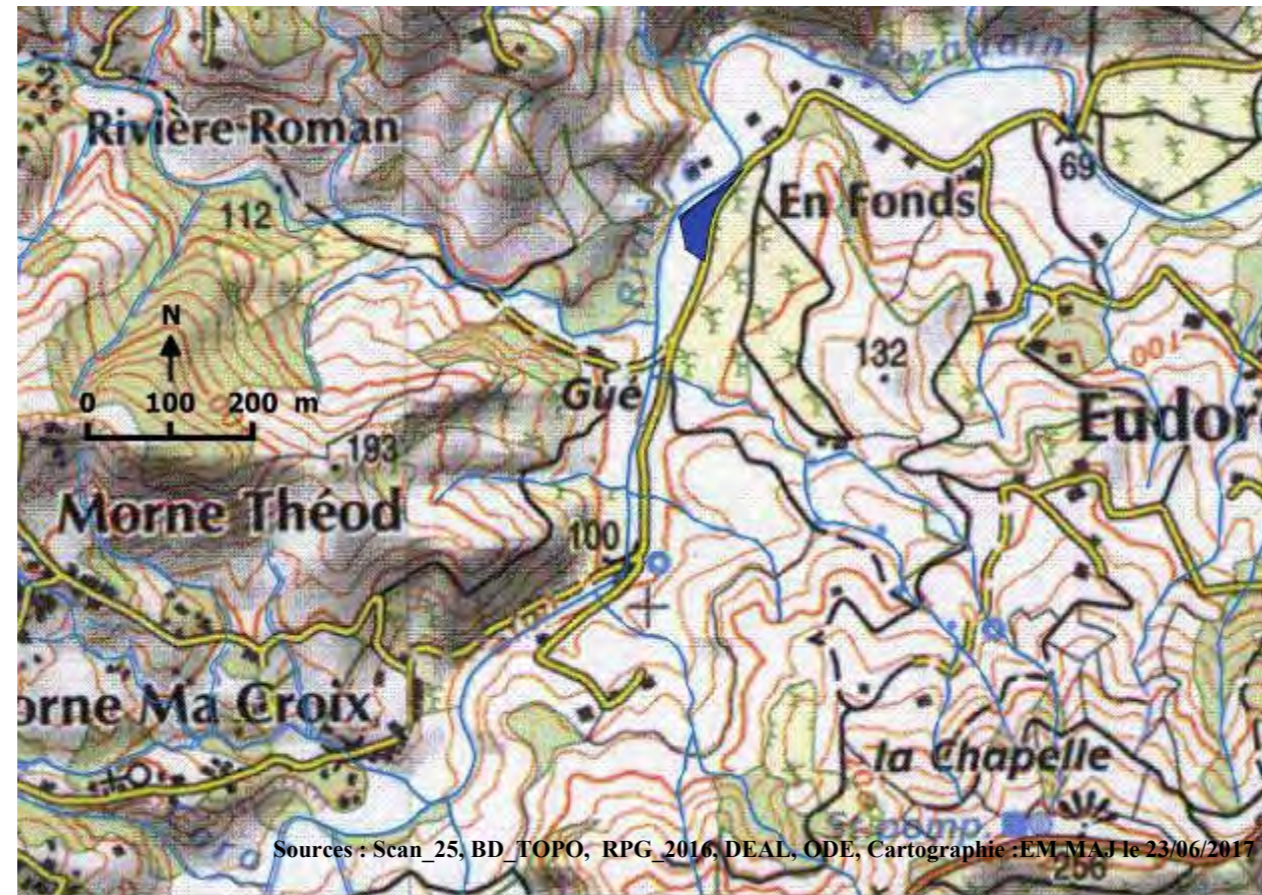


Identifiants parcelle (RPG, 2016) : 5306

Commentaires :

Occupation des sols autour de la ZEC :			
prairies	X	extraction de matériaux	
vergers		espace vert urbain	
maraîchage		équipement sportif de loisir	
bois	x	réseau de plans d'eau	
tissus urbain		zone d'activité (industrielle ou commerciale)	
jardin		réseau routier (ou ferroviaire)	x
culture		décharge sauvage	
		autre :	
Activités principales et usages :			
Dans la ZEC :		Autour de la ZEC :	
Agriculture/élevage/culture	x	Agriculture/élevage/culture	x
pêche		routes et voies ferrées/industrie	X
chasse		chasse	
tourisme/loisir		tourisme/loisir	
pas d'activité		urbanisation	
sport		élevage/pâturage	x
autres :		pêche	
		pas d'activité	
		autre :	

Submersion			
-			
Totalement submergée			
Partiellement submergée	x		
Alimentation de la ZEC :		Sortie d'eau :	
cours d'eau	X	évaporation	X
source		fossé	X
nappe	x	cours d'eau	X
précipitation	X	nappe	x
plan d'eau		plan d'eau	
ruissellement diffus	X	pompage/drainage	
Interêt pour la biodiversité			
Type de protection : ZM			



Sources : Scan_25, BD_TOPO, RPG_2016, DEAL, ODE, Cartographie :EM MAJ le 23/06/2017

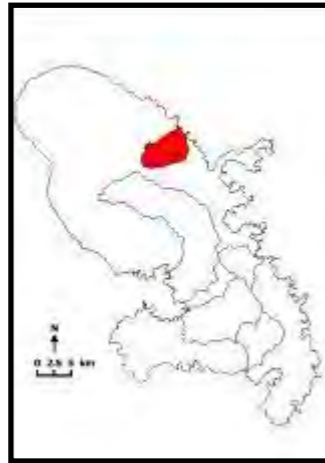
Identifiants parcelle (RPG, 2016) : 4638

Commentaires :

Occupation des sols autour de la ZEC :			
prairies	x	extraction de matériaux	
vergers		espace vert urbain	
maraîchage		équipement sportif de loisir	
bois	X	réseau de plans d'eau	
tissus urbain		zone d'activité (industrielle ou commerciale)	
jardin		réseau routier (ou ferroviaire)	x
culture		décharge sauvage	
		autre :	
Activités principales et usages :			
Dans la ZEC :		Autour de la ZEC :	
Agriculture/élevage/culture	x	Agriculture/élevage/culture	x
pêche		routes et voies ferrées/industrie	x
chasse		chasse	
tourisme/loisir		tourisme/loisir	
pas d'activité		urbanisation	
sport		élevage/pâturage	
autres :		pêche	
		pas d'activité	
		autre :	

Submersion			
-			
Totalement submergée			
Partiellement submergée	x		
Alimentation de la ZEC :		Sortie d'eau :	
cours d'eau	X	évaporation	X
source		fossé	X
nappe	x	cours d'eau	X
précipitation	X	nappe	x
plan d'eau		plan d'eau	
ruissellement diffus	X	pompage/drainage	

Interêt pour la biodiversité	
Type de protection :	



Identifiants parcelle (RPG, 2016) : 4386

Commentaires :

Occupation des sols autour de la ZEC :

prairies	X	extraction de matériaux	
vergers		espace vert urbain	
maraîchage		équipement sportif de loisir	
bois	x	réseau de plans d'eau	
tissus urbain		zone d'activité (industrielle ou commerciale)	
jardin		réseau routier (ou ferroviaire)	x
culture		décharge sauvage	
		autre :	

Activités principales et usages :

Dans la ZEC :		Autour de la ZEC :	
Agriculture/élevage/culture	x	Agriculture/élevage/culture	x
pêche		routes et voies ferrées/industrie	x
chasse		chasse	
tourisme/loisir		tourisme/loisir	
pas d'activité		urbanisation	
sport		élevage/pâturage	
autres :		pêche	
		pas d'activité	
		autre :	

Submersion

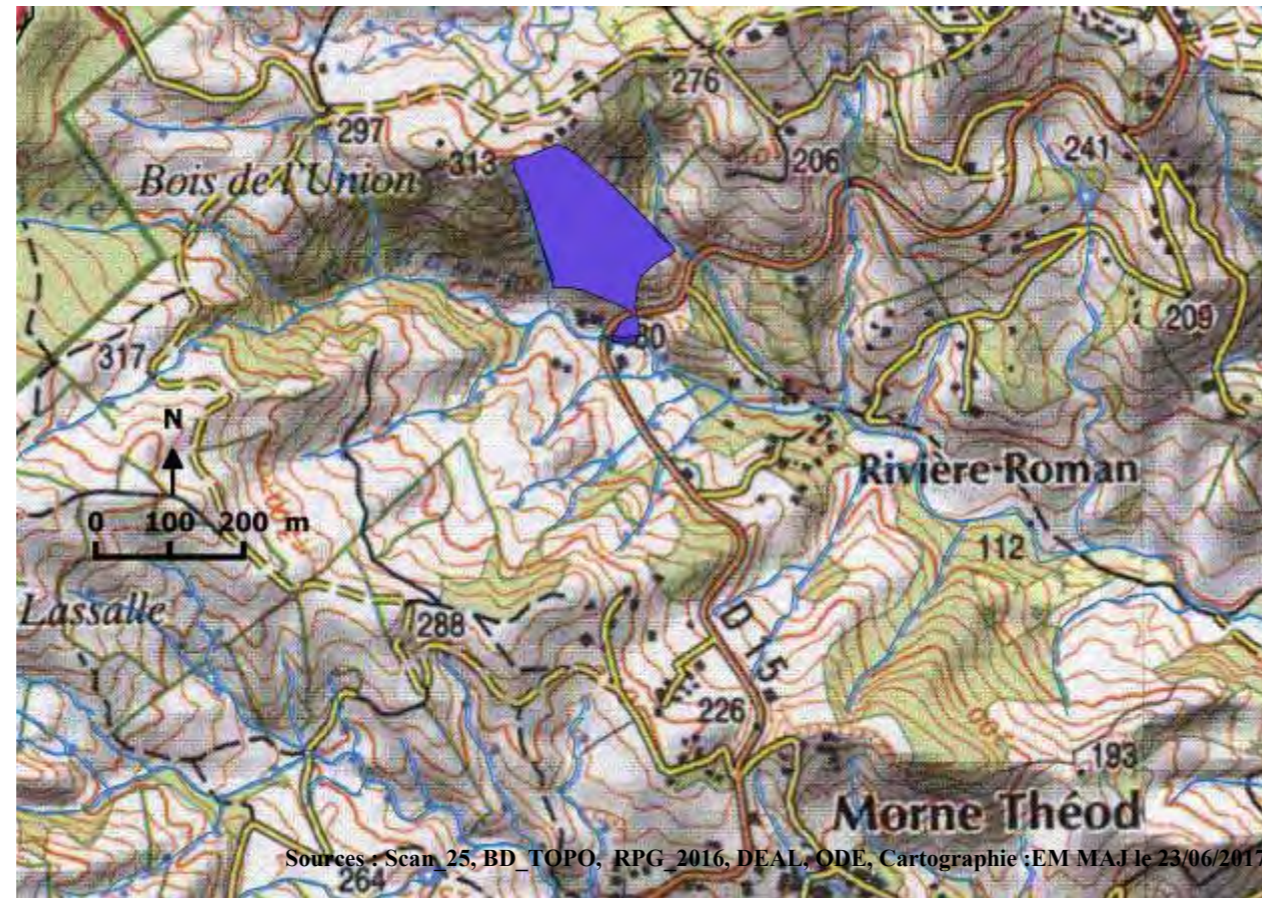
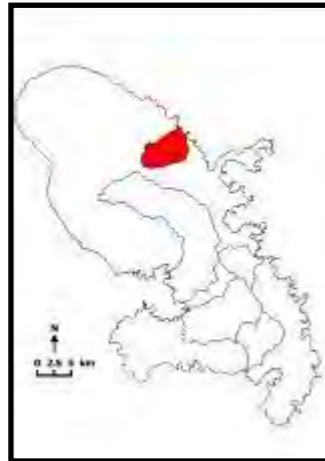
Totalement submergée	
Partiellement submergée	x

Alimentation de la ZEC :**Sortie d'eau :**

cours d'eau	X	évaporation	X
source		fossé	X
nappe	x	cours d'eau	X
précipitation	X	nappe	x
plan d'eau		plan d'eau	
ruissellement diffus	X	pompage/drainage	

Interêt pour la biodiversité

Type de protection : ZM

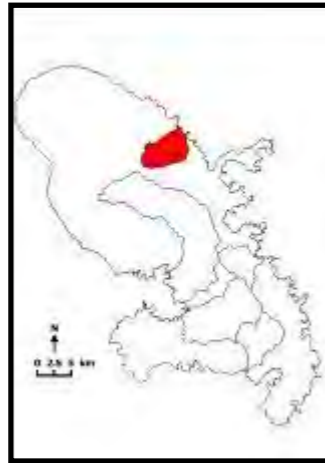


Identifiants parcelle (RPG, 2016) : 1155

Commentaires :

Occupation des sols autour de la ZEC :		
prairies	X	extraction de matériaux
vergers		espace vert urbain
maraîchage		équipement sportif de loisir
bois	X	réseau de plans d'eau
tissus urbain	X	zone d'activité (industrielle ou commerciale)
jardin		réseau routier (ou ferroviaire) x
culture	X	décharge sauvage
		autre :
Activités principales et usages :		
Dans la ZEC :		Autour de la ZEC :
Agriculture/élevage/culture	x	Agriculture/élevage/culture x
pêche		routes et voies ferrées/industrie X
chasse		chasse
tourisme/loisir		tourisme/loisir
pas d'activité		urbanisation
sport		élevage/pâturage
autres :		pêche
		pas d'activité
		autre :

Submersion			
-			
Totalement submergée			
Partiellement submergée	x		
Alimentation de la ZEC :		Sortie d'eau :	
cours d'eau	X	évaporation	X
source		fossé	X
nappe	x	cours d'eau	X
précipitation	X	nappe	x
plan d'eau		plan d'eau	
ruissellement diffus	X	pompage/drainage	
Interêt pour la biodiversité			
Type de protection : PNRM, ZM			



Sources : Scan_25_BD_TOPO, RPG, 2016, DEAL, ODE. Cartographie : EM MAJ le 23/06/2017

Identifiants parcelle (RPG, 2016) : 4451

Commentaires :

Occupation des sols autour de la ZEC :

prairies		extraction de matériaux
vergers		espace vert urbain
maraîchage		équipement sportif de loisir
bois	X	réseau de plans d'eau
tissus urbain	X	zone d'activité (industrielle ou commerciale)
jardin		réseau routier (ou ferroviaire)
culture		décharge sauvage
		autre :

Activités principales et usages :

Dans la ZEC :		Autour de la ZEC :	
Agriculture/élevage/culture	x	Agriculture/élevage/culture	x
pêche		routes et voies ferrées/industrie	
chasse		chasse	
tourisme/loisir		tourisme/loisir	
pas d'activité		urbanisation	x
sport		élevage/pâturage	
autres :		pêche	
		pas d'activité	
		autre :	

Submersion

Totalement submergée
Partiellement submergée

x

Alimentation de la ZEC :

cours d'eau
source
nappe
précipitation
plan d'eau
ruissellement diffus

X

x

X

X

Sortie d'eau :

évaporation
fossé
cours d'eau
nappe
plan d'eau
pompage/drainage

X

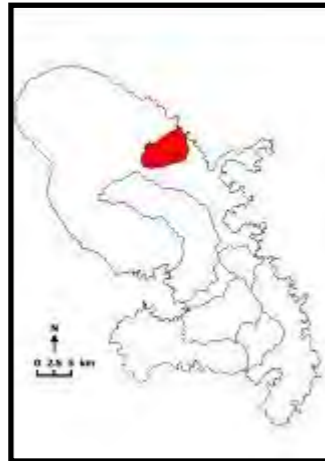
X

X

x

Interêt pour la biodiversité

Type de protection : ZM



Identifiants parcelle (RPG, 2016) : 4296, 5636, 949

Commentaires :

Occupation des sols autour de la ZEC :			
prairies	X	extraction de matériaux	
vergers		espace vert urbain	
maraîchage		équipement sportif de loisir	
bois	x	réseau de plans d'eau	
tissus urbain	X	zone d'activité (industrielle ou commerciale)	
jardin	X	réseau routier (ou ferroviaire)	x
culture	x	décharge sauvage	
		autre :	
Activités principales et usages :			
Dans la ZEC :		Autour de la ZEC :	
Agriculture/élevage/culture	x	Agriculture/élevage/culture	x
pêche		routes et voies ferrées/industrie	X
chasse		chasse	
tourisme/loisir		tourisme/loisir	
pas d'activité		urbanisation	x
sport		élevage/pâturage	x
autres :		pêche	
		pas d'activité	
		autre :	

Submersion			
-			
Totalement submergée			
Partiellement submergée	x		
Alimentation de la ZEC :		Sortie d'eau :	
cours d'eau	X	évaporation	X
source		fossé	X
nappe	x	cours d'eau	X
précipitation	X	nappe	x
plan d'eau		plan d'eau	
ruissellement diffus	X	pompage/drainage	
Interêt pour la biodiversité			
Type de protection : ZM			

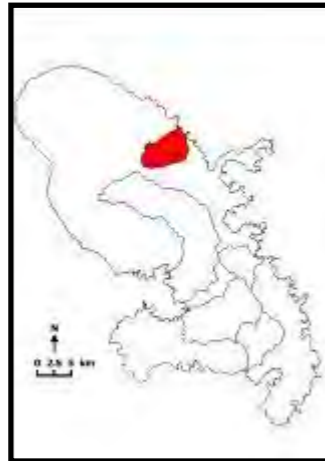


Identifiants parcelle (RPG, 2016) : 3794

Commentaires :

Occupation des sols autour de la ZEC :			
prairies	X	extraction de matériaux	
vergers		espace vert urbain	
maraîchage		équipement sportif de loisir	
bois		réseau de plans d'eau	
tissus urbain	X	zone d'activité (industrielle ou commerciale)	
jardin	X	réseau routier (ou ferroviaire)	x
culture	X	décharge sauvage	
		autre :	
Activités principales et usages :			
Dans la ZEC :		Autour de la ZEC :	
Agriculture/élevage/culture	x	Agriculture/élevage/culture	x
pêche		routes et voies ferrées/industrie	X
chasse		chasse	
tourisme/loisir		tourisme/loisir	
pas d'activité		urbanisation	x
sport		élevage/pâturage	x
autres :		pêche	
		pas d'activité	
		autre :	

Submersion			
Totalement submergée			
Partiellement submergée	x		
Alimentation de la ZEC :		Sortie d'eau :	
cours d'eau	X	évaporation	X
source		fossé	X
nappe	x	cours d'eau	X
précipitation	X	nappe	x
plan d'eau		plan d'eau	
ruissellement diffus	X	pompage/drainage	
Interêt pour la biodiversité			
Type de protection : ZM			



Sources : Scan_25, BD_TOPO, RPG_2016, DEAL, ODE, Cartographie :EM MAJ le 23/06/2017

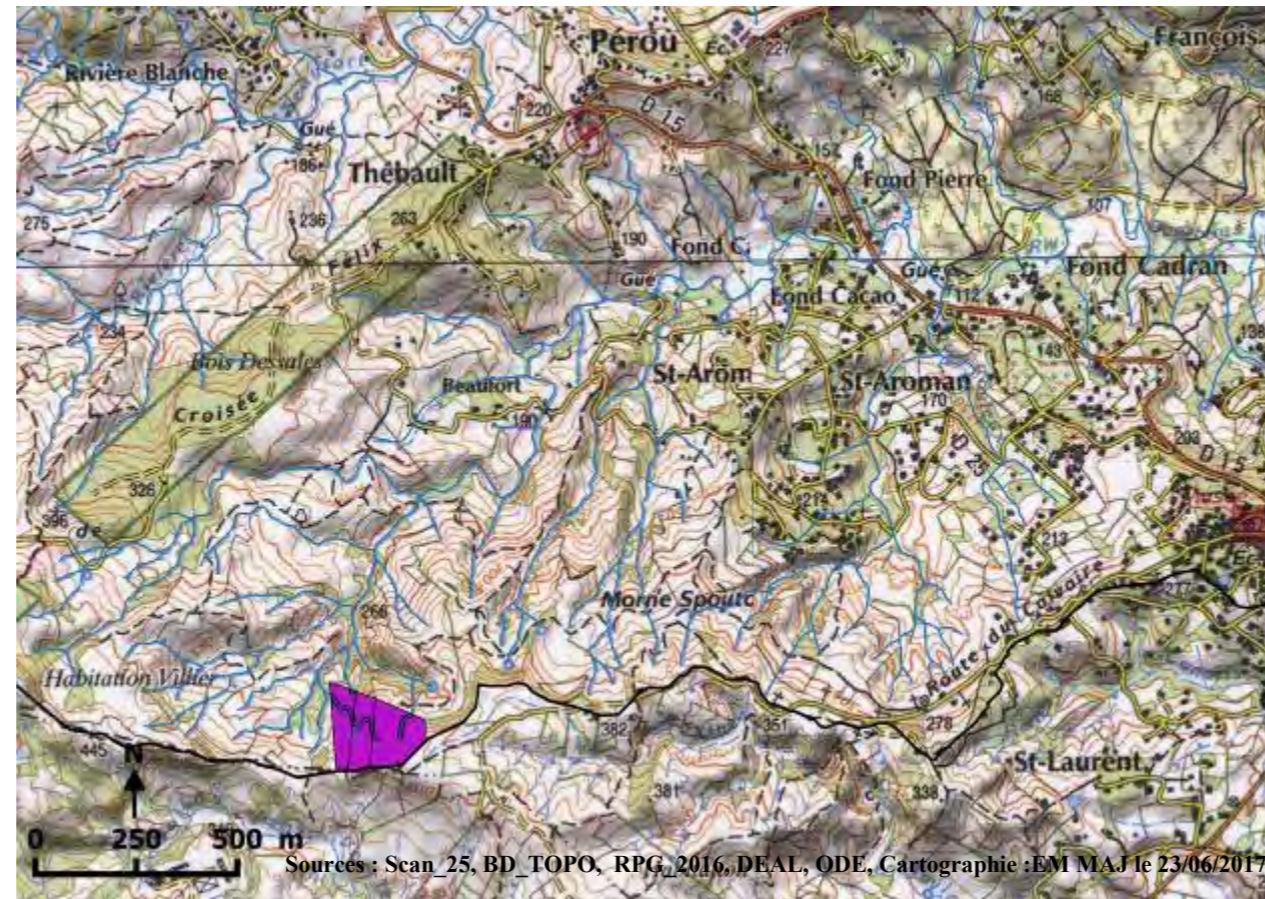
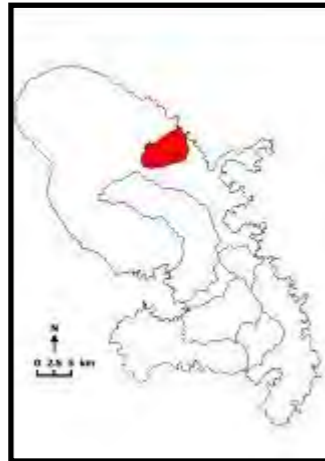
Identifiants parcelle (RPG, 2016) : 2806

Commentaires :

Occupation des sols autour de la ZEC :			
prairies	X	extraction de matériaux	
vergers		espace vert urbain	
maraîchage		équipement sportif de loisir	
bois	x	réseau de plans d'eau	
tissus urbain	X	zone d'activité (industrielle ou commerciale)	
jardin		réseau routier (ou ferroviaire)	x
culture		décharge sauvage	
		autre :	
Activités principales et usages :			
Dans la ZEC :		Autour de la ZEC :	
Agriculture/élevage/culture	x	Agriculture/élevage/culture	x
pêche		routes et voies ferrées/industrie	X
chasse		chasse	
tourisme/loisir		tourisme/loisir	
pas d'activité		urbanisation	x
sport		élevage/pâturage	
autres :		pêche	
		pas d'activité	
		autre :	

Submersion			
-			
Totalemment submergée			
Partiellement submergée		x	
Alimentation de la ZEC :		Sortie d'eau :	
cours d'eau	X	évaporation	X
source		fossé	X
nappe	x	cours d'eau	X
précipitation	X	nappe	x
plan d'eau		plan d'eau	
ruissellement diffus	X	pompage/drainage	

Interêt pour la biodiversité	
Type de protection : PNRM, ZM	



Identifiants parcelle (RPG, 2016) : 4811, 4812, 4813

Commentaires :

Occupation des sols autour de la ZEC :

prairies	X	extraction de matériaux
vergers		espace vert urbain
maraîchage		équipement sportif de loisir
bois	x	réseau de plans d'eau
tissus urbain		zone d'activité (industrielle ou commerciale)
jardin		réseau routier (ou ferroviaire)
culture		décharge sauvage
		autre :

Activités principales et usages :

Dans la ZEC :		Autour de la ZEC :	
Agriculture/élevage/culture	x	Agriculture/élevage/culture	x
pêche		routes et voies ferrées/industrie	
chasse		chasse	
tourisme/loisir		tourisme/loisir	
pas d'activité		urbanisation	
sport		élevage/pâturage	
autres :		pêche	
		pas d'activité	
		autre :	

Submersion

Totalement submergée	
Partiellement submergée	x

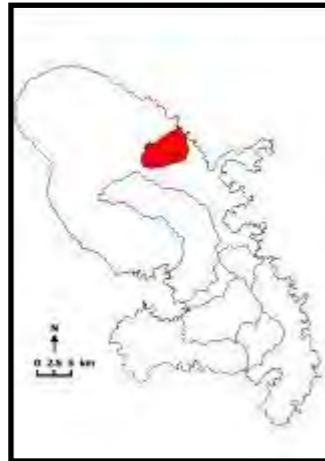
Alimentation de la ZEC :

Sortie d'eau :

cours d'eau	X	évaporation	X
source		fossé	X
nappe	x	cours d'eau	X
précipitation	X	nappe	x
plan d'eau		plan d'eau	
ruissellement diffus	X	pompage/drainage	

Interêt pour la biodiversité

Type de protection : PNRM, ZM



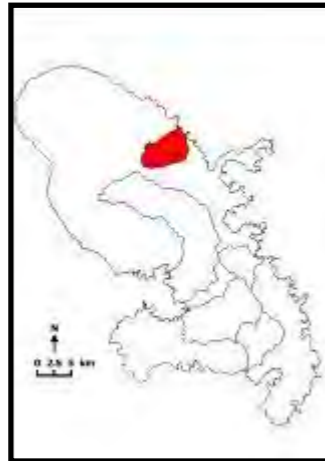
Sources : Scan_25, BD_TOPO, RPG_2016, DEAL, ODE, Cartographie : EM MAJ le 23/06/2017

Identifiants parcelle (RPG, 2016) : 3845, 3846

Commentaires :

Occupation des sols autour de la ZEC :			
prairies	X	extraction de matériaux	
vergers		espace vert urbain	
maraîchage		équipement sportif de loisir	
bois	X	réseau de plans d'eau	
tissus urbain		zone d'activité (industrielle ou commerciale)	
jardin		réseau routier (ou ferroviaire)	x
culture		décharge sauvage	
		autre :	X
Activités principales et usages :			
Dans la ZEC :		Autour de la ZEC :	
Agriculture/élevage/culture	x	Agriculture/élevage/culture	x
pêche		routes et voies ferrées/industrie	X
chasse		chasse	
tourisme/loisir		tourisme/loisir	
pas d'activité		urbanisation	
sport		élevage/pâturage	
autres :		pêche	
		pas d'activité	
		autre :	

Submersion			
-			
Totalement submergée			
Partiellement submergée	x		
Alimentation de la ZEC :		Sortie d'eau :	
cours d'eau	X	évaporation	X
source		fossé	X
nappe	x	cours d'eau	X
précipitation	X	nappe	x
plan d'eau		plan d'eau	
ruissellement diffus	X	pompage/drainage	
Interêt pour la biodiversité			
Type de protection : PNRM, ZM			



Sources : Scan_25, BD_TOPO, RPG_2016, DEAL, ODE, Cartographie : EM MAJ le 23/06/2017

Identifiants parcelle (RPG, 2016) : 1838

Commentaires :

Occupation des sols autour de la ZEC :		
prairies	X	extraction de matériaux
vergers		espace vert urbain
maraîchage		équipement sportif de loisir
bois		réseau de plans d'eau
tissus urbain		zone d'activité (industrielle ou commerciale)
jardin		réseau routier (ou ferroviaire)
culture	x	décharge sauvage
		autre :
Activités principales et usages :		
Dans la ZEC :		Autour de la ZEC :
Agriculture/élevage/culture	x	Agriculture/élevage/culture
pêche		routes et voies ferrées/industrie
chasse		chasse
tourisme/loisir		tourisme/loisir
pas d'activité		urbanisation
sport		élevage/pâturage
autres :		pêche
		pas d'activité
		autre :

Submersion			
Totalement submergée			
Partiellement submergée	x		
Alimentation de la ZEC :		Sortie d'eau :	
cours d'eau	X	évaporation	X
source		fossé	X
nappe	x	cours d'eau	X
précipitation	X	nappe	x
plan d'eau		plan d'eau	
ruissellement diffus	X	pompage/drainage	
Interêt pour la biodiversité			
Type de protection : PNRM, ZM			



Sources : Scan_25, BD_TOPO, RPG, 2016, DEAL, ODE, Cartographie : EM MAJ le 23/06/2017

Identifiants parcelle (RPG, 2016) : 2123, 2124

Commentaires :

Occupation des sols autour de la ZEC :		
prairies		extraction de matériaux
vergers		espace vert urbain
maraîchage		équipement sportif de loisir
bois	X	réseau de plans d'eau
tissus urbain	x	zone d'activité (industrielle ou commerciale)
jardin	X	réseau routier (ou ferroviaire)
culture	X	décharge sauvage
		autre :
Activités principales et usages :		
Dans la ZEC :		Autour de la ZEC :
Agriculture/élevage/culture	x	Agriculture/élevage/culture x
pêche		routes et voies ferrées/industrie
chasse		chasse
tourisme/loisir		tourisme/loisir
pas d'activité		urbanisation
sport		élevage/pâturage
autres :		pêche
		pas d'activité
		autre :

Submersion			
-			
Totalement submergée			
Partiellement submergée	x		
Alimentation de la ZEC :		Sortie d'eau :	
cours d'eau	X	évaporation	X
source		fossé	X
nappe	x	cours d'eau	X
précipitation	X	nappe	x
plan d'eau		plan d'eau	
ruissellement diffus	X	pompage/drainage	
Interêt pour la biodiversité			
Type de protection : ZM			



Sources : Scan_25, BD_TOPO, RPG_2016, DEAL, ODE, Cartographie : EM MAJ le 23/06/2017

Identifiants parcelle (RPG, 2016) : 955

Commentaires :

Occupation des sols autour de la ZEC :			
prairies		extraction de matériaux	
vergers		espace vert urbain	X
maraîchage		équipement sportif de loisir	X
bois	x	réseau de plans d'eau	X
tissus urbain	X	zone d'activité (industrielle ou commerciale)	
jardin	X	réseau routier (ou ferroviaire)	x
culture	x	décharge sauvage	
		autre :	x
Activités principales et usages :			
Dans la ZEC :		Autour de la ZEC :	
Agriculture/élevage/culture	x	Agriculture/élevage/culture	x
pêche		routes et voies ferrées/industrie	X
chasse		chasse	
tourisme/loisir		tourisme/loisir	
pas d'activité		urbanisation	
sport		élevage/pâturage	
autres :		pêche	
		pas d'activité	
		autre :	

Submersion			
-			
Totalement submergée			
Partiellement submergée	x		
Alimentation de la ZEC :		Sortie d'eau :	
cours d'eau	X	évaporation	X
source		fossé	X
nappe	x	cours d'eau	X
précipitation	X	nappe	x
plan d'eau		plan d'eau	
ruissellement diffus	X	pompage/drainage	
Interêt pour la biodiversité			
Type de protection : ZM			

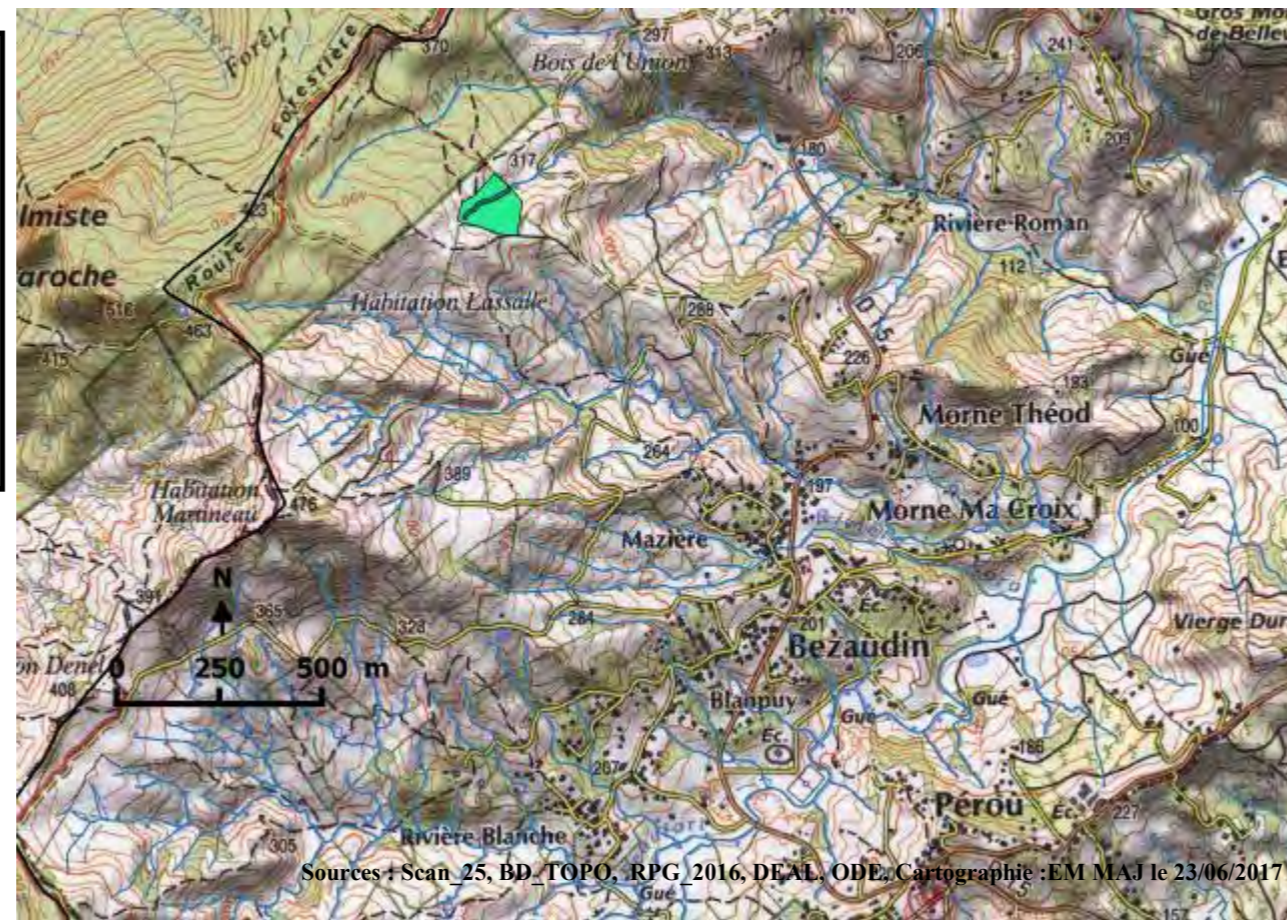


Identifiants parcelle (RPG, 2016) : 6312

Commentaires :

Occupation des sols autour de la ZEC :			
prairies	x	extraction de matériaux	
vergers		espace vert urbain	
maraîchage		équipement sportif de loisir	
bois	X	réseau de plans d'eau	
tissus urbain		zone d'activité (industrielle ou commerciale)	
jardin		réseau routier (ou ferroviaire)	
culture		décharge sauvage	
	x	autre :	
Activités principales et usages :			
Dans la ZEC :		Autour de la ZEC :	
Agriculture/élevage/culture	x	Agriculture/élevage/culture	x
pêche		routes et voies ferrées/industrie	
chasse		chasse	
tourisme/loisir		tourisme/loisir	
pas d'activité		urbanisation	
sport		élevage/pâturage	
autres :		pêche	
		pas d'activité	
		autre :	

Submersion			
-			
Totalement submergée			
Partiellement submergée	x		
Alimentation de la ZEC :		Sortie d'eau :	
cours d'eau	X	évaporation	X
source		fossé	X
nappe	x	cours d'eau	X
précipitation	X	nappe	x
plan d'eau		plan d'eau	
ruissellement diffus	X	pompage/drainage	
Interêt pour la biodiversité			
Type de protection : PNRM, ZM			



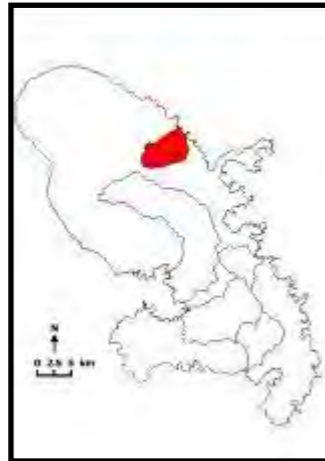
Sources : Scan_25, BD_TOPO, RPG_2016, DEAL, ODE, Cartographie : EM MAJ le 23/06/2017

Identifiants parcelle (RPG, 2016) : 3104

Commentaires :

Occupation des sols autour de la ZEC :		
prairies	X	extraction de matériaux
vergers		espace vert urbain
maraîchage		équipement sportif de loisir
bois		réseau de plans d'eau
tissus urbain		zone d'activité (industrielle ou commerciale)
jardin		réseau routier (ou ferroviaire)
culture	x	décharge sauvage
		autre :
Activités principales et usages :		
Dans la ZEC :		Autour de la ZEC :
Agriculture/élevage/culture	x	Agriculture/élevage/culture
pêche		routes et voies ferrées/industrie
chasse		chasse
tourisme/loisir		tourisme/loisir
pas d'activité		urbanisation
sport		élevage/pâturage
autres :		pêche
		pas d'activité
		autre :

Submersion			
-			
Totalemment submergée			
Partiellement submergée		x	
Alimentation de la ZEC :		Sortie d'eau :	
cours d'eau	X	évaporation	X
source		fossé	X
nappe	x	cours d'eau	X
précipitation	X	nappe	x
plan d'eau		plan d'eau	
ruissellement diffus	X	pompage/drainage	
Interêt pour la biodiversité			
Type de protection :			



Identifiants parcelle (RPG, 2016) : 5066

Commentaires :

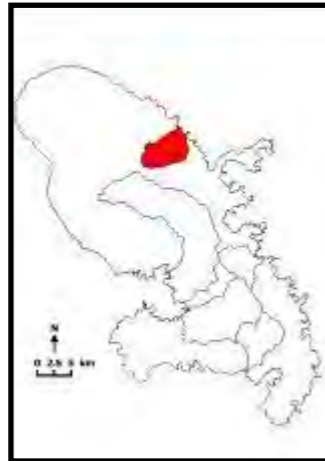
Occupation des sols autour de la ZEC :			
prairies	X	extraction de matériaux	
vergers		espace vert urbain	
maraîchage		équipement sportif de loisir	
bois	X	réseau de plans d'eau	
tissus urbain		zone d'activité (industrielle ou commerciale)	
jardin		réseau routier (ou ferroviaire)	x
culture	X	décharge sauvage	
		autre :	
Activités principales et usages :			
Dans la ZEC :		Autour de la ZEC :	
Agriculture/élevage/culture	x	Agriculture/élevage/culture	x
pêche		routes et voies ferrées/industrie	X
chasse		chasse	
tourisme/loisir		tourisme/loisir	
pas d'activité		urbanisation	
sport		élevage/pâturage	
autres :		pêche	
		pas d'activité	
		autre :	

Submersion			
Totalement submergée			
Partiellement submergée	x		
Alimentation de la ZEC :		Sortie d'eau :	
cours d'eau	X	évaporation	X
source		fossé	X
nappe	x	cours d'eau	X
précipitation	X	nappe	x
plan d'eau		plan d'eau	
ruissellement diffus	X	pompage/drainage	
Interêt pour la biodiversité			
Type de protection : PNRM, ZM			



ZEC/ZSI n°30 Secteur 221 Bassin versant : Sainte-Marie

Surface : 29ha



Sources : Scan_25, BD_TOPO, RPG_2016, DEAL, ODE, Cartographie : EM MAJ le 23/06/2017

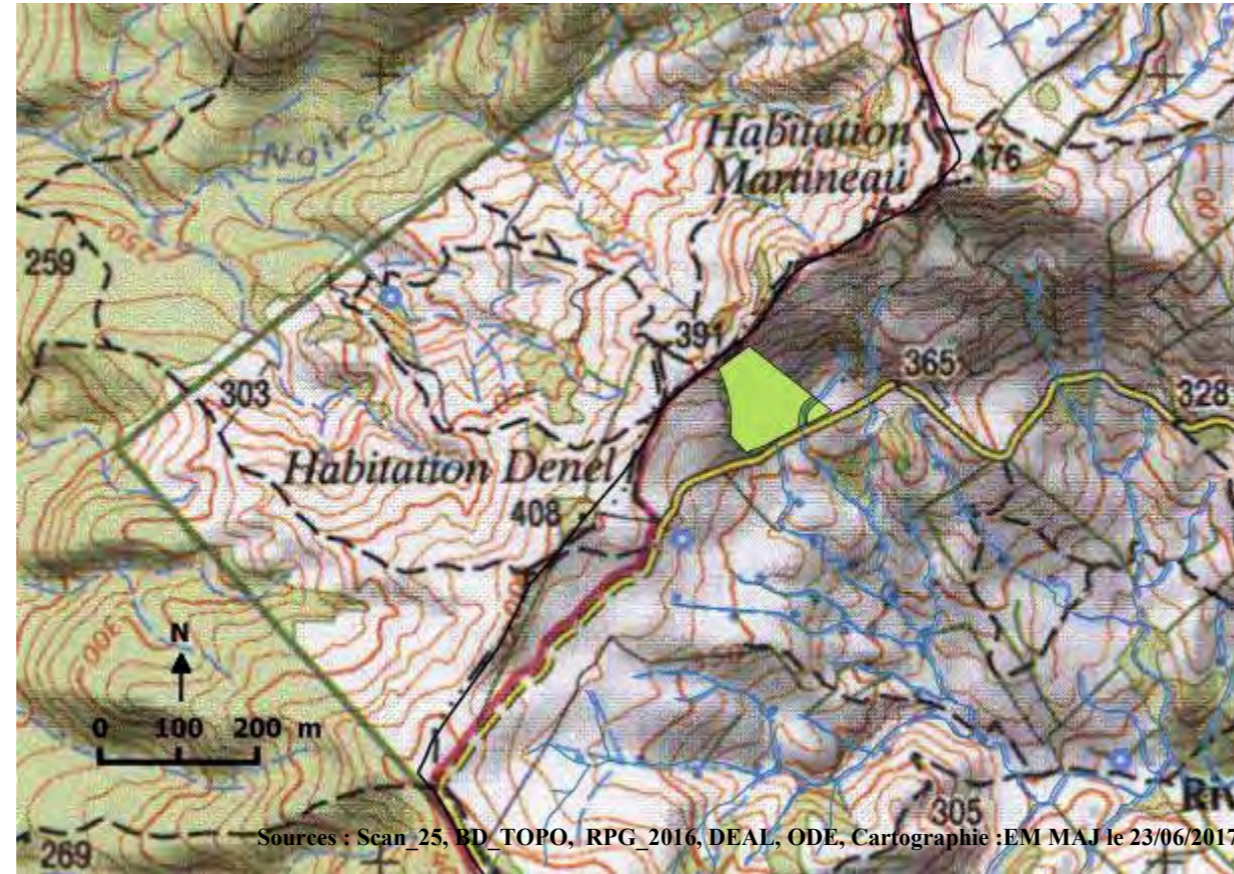
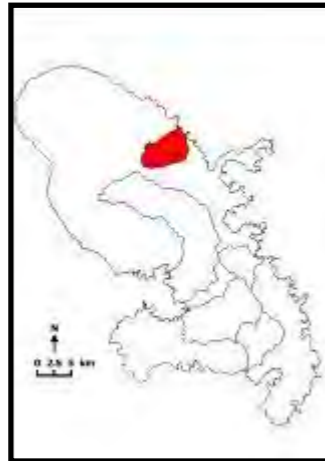
Identifiants parcelle (RPG, 2016) : 4722

Commentaires :

Occupation des sols autour de la ZEC :	
prairies	extraction de matériaux
vergers	espace vert urbain
maraîchage	équipement sportif de loisir
bois	réseau de plans d'eau
tissus urbain	zone d'activité (industrielle ou commerciale)
jardin	réseau routier (ou ferroviaire)
culture	décharge sauvage
	autre :
Activités principales et usages :	
Dans la ZEC :	Autour de la ZEC :
Agriculture/élevage/culture	Agriculture/élevage/culture
pêche	routes et voies ferrées/industrie
chasse	chasse
tourisme/loisir	tourisme/loisir
pas d'activité	urbanisation
sport	élevage/pâturage
autres :	pêche
	pas d'activité
	autre :

Submersion	
Totalement submergée	-
Partiellement submergée	x
Alimentation de la ZEC :	
Sortie d'eau :	
cours d'eau	X
source	
nappe	x
précipitation	X
plan d'eau	
ruissellement diffus	X
évaporation	X
fossé	X
cours d'eau	X
nappe	x
plan d'eau	
pompage/drainage	

Interêt pour la biodiversité	
Type de protection : PNRM, ZM	



Identifiants parcelle (RPG, 2016) : 6311

Commentaires :

Occupation des sols autour de la ZEC :			
prairies	X	extraction de matériaux	
vergers		espace vert urbain	
maraîchage		équipement sportif de loisir	
bois	X	réseau de plans d'eau	
tissus urbain		zone d'activité (industrielle ou commerciale)	
jardin		réseau routier (ou ferroviaire)	x
culture	x	décharge sauvage	
		autre :	
Activités principales et usages :			
Dans la ZEC :		Autour de la ZEC :	
Agriculture/élevage/culture	x	Agriculture/élevage/culture	x
pêche		routes et voies ferrées/industrie	X
chasse		chasse	
tourisme/loisir		tourisme/loisir	
pas d'activité		urbanisation	
sport		élevage/pâturage	
autres :		pêche	
		pas d'activité	
		autre :	

Submersion			
-			
Totalement submergée			
Partiellement submergée	x		
Alimentation de la ZEC :		Sortie d'eau :	
cours d'eau	X	évaporation	X
source		fossé	X
nappe	x	cours d'eau	X
précipitation	X	nappe	x
plan d'eau		plan d'eau	
ruissellement diffus	X	pompage/drainage	
Interêt pour la biodiversité			
Type de protection : PNRM, ZM			

Bassin versant de Sainte-Marie

ZEC de type « plan d'eau »

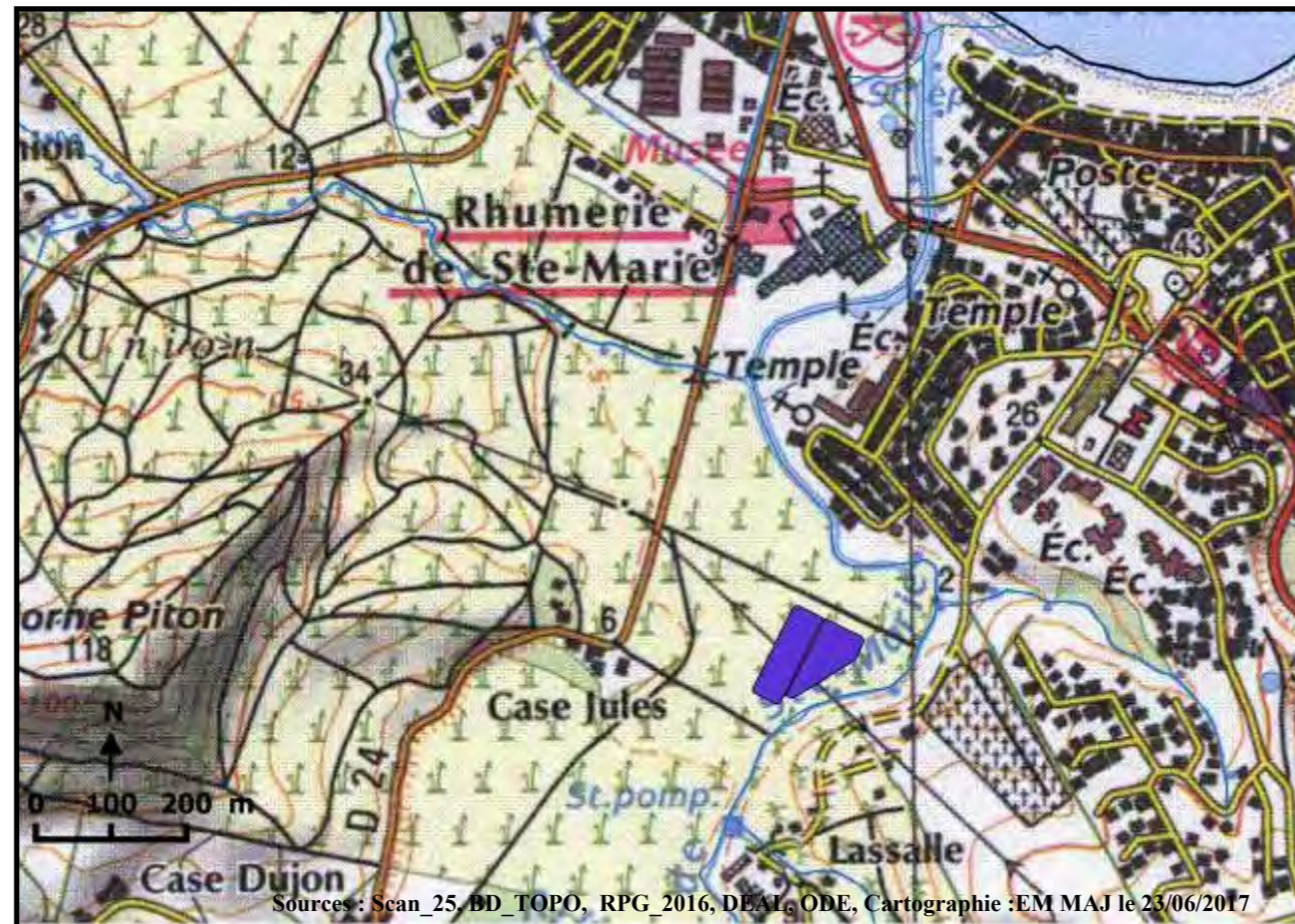
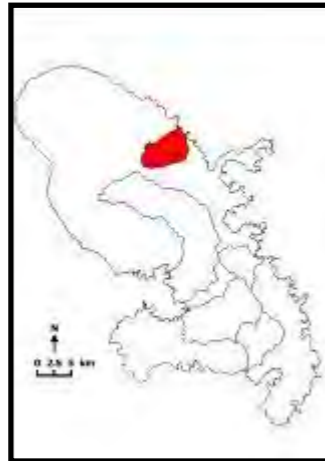




ZEC/ZSI 1-221

Bassin versant : Sainte Marie

Surface : 10ha



Identifiants plan d'eau (BD_CARTHAGE, 2004) : 1486, 1487

Commentaires :

Occupation des sols autour de la ZEC :

prairies	X	extraction de matériaux
vergers		espace vert urbain
maraîchage		équipement sportif de loisir
bois		réseau de plans d'eau
tissus urbain		zone d'activité (industrielle ou commerciale)
jardin		réseau routier (ou ferroviaire)
culture		décharge sauvage
		autre :

Activités principales et usages :

Dans la ZEC :		Autour de la ZEC :	
Agriculture/élevage/culture		Agriculture/élevage/culture	X
pêche		routes et voies ferrées/industrie	X
chasse		chasse	
tourisme/loisir		tourisme/loisir	
pas d'activité		urbanisation	X
sport		élevage/pâturage	
autres :	X	pêche	
		pas d'activité	
		autre :	

Submersion

Totalement submergée	
Partiellement submergée	x

Alimentation de la ZEC :		Sortie d'eau :	
cours d'eau	X	évaporation	X
source		fossé	X
nappe	x	cours d'eau	X
précipitation	X	nappe	x
plan d'eau		plan d'eau	
ruissellement diffus	X	pompage/drainage	

Interêt pour la biodiversité

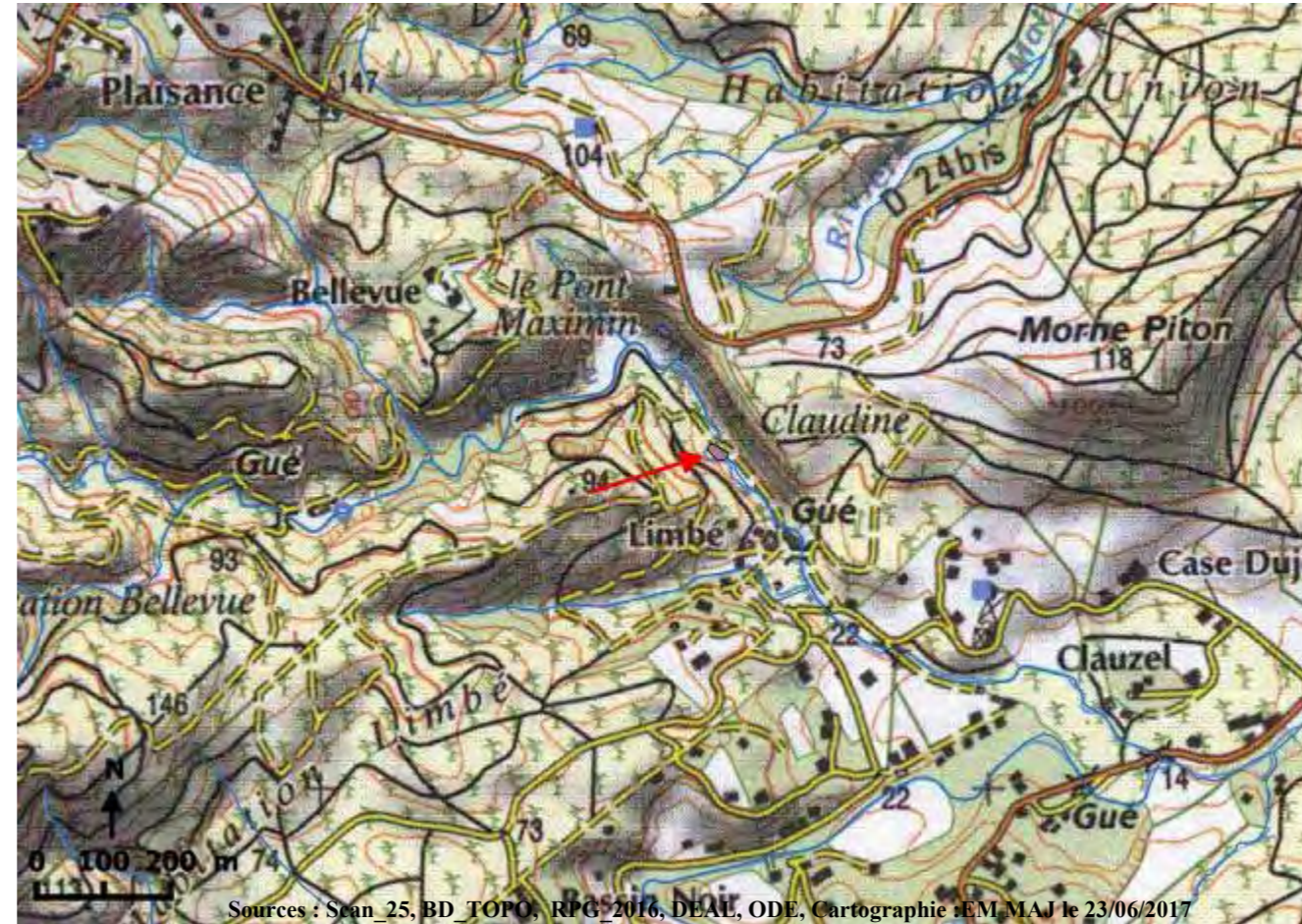
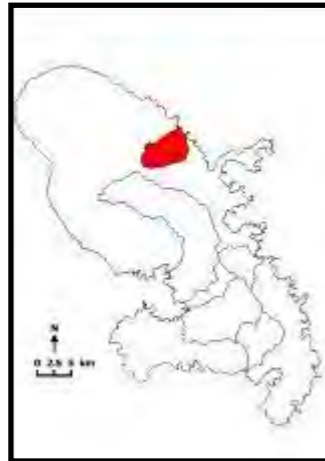
Type de protection :



ZEC/ZSI 2-221

Bassin versant : Sainte Marie

Surface : 0.5ha



Sources : Sean_25, BD_TOPO, RPG, 2016, DEAI, ODE, Cartographie : EM, MAJ le 23/06/2017

Identifiants plan d'eau (BD_CARTHAGE, 2004) : 84

Commentaires :

Occupation des sols autour de la ZEC :

prairies	X	extraction de matériaux
vergers		espace vert urbain
maraîchage		équipement sportif de loisir
bois	x	réseau de plans d'eau
tissus urbain		zone d'activité (industrielle ou commerciale)
jardin		réseau routier (ou ferroviaire)
culture		décharge sauvage
		autre :

Activités principales et usages :

Dans la ZEC :		Autour de la ZEC :	
Agriculture/élevage/culture		Agriculture/élevage/culture	X
pêche		routes et voies ferrées/industrie	X
chasse		chasse	
tourisme/loisir		tourisme/loisir	
pas d'activité		urbanisation	
sport		élevage/pâturage	
autres :	X	pêche	
		pas d'activité	
		autre :	

Submersion

Totalement submergée	
Partiellement submergée	x

Alimentation de la ZEC :

Sortie d'eau :

cours d'eau	X	évaporation	X
source		fossé	X
nappe	x	cours d'eau	X
précipitation	X	nappe	x
plan d'eau		plan d'eau	
ruissellement diffus	X	pompage/drainage	

Interêt pour la biodiversité

Type de protection :

Bassin versant de Sainte-Marie

ZEC de type « terrain de sport »

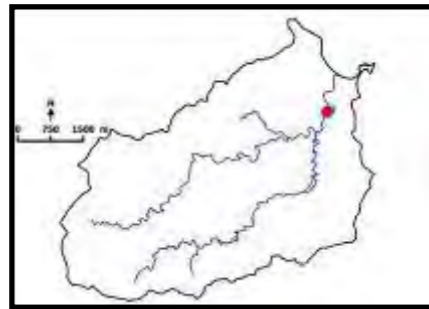
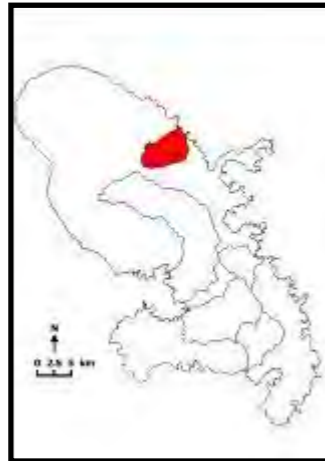




ZEC/ZSI 1-221

Bassin versant : Sainte Marie

Surface : 1.2ha



Identifiants terrain (ID, BD_TOPO, 2017) : 71158419

Commentaires :

Occupation des sols autour de la ZEC :

prairies		extraction de matériaux	
vergers		espace vert urbain	x
maraîchage		équipement sportif de loisir	x
bois		réseau de plans d'eau	
tissus urbain	x	zone d'activité (industrielle ou commerciale)	
jardin		réseau routier (ou ferroviaire)	x
culture		décharge sauvage	
		autre :	

Activités principales et usages :

Dans la ZEC :		Autour de la ZEC :	
Agriculture/élevage/culture	X	Agriculture/élevage/culture	
pêche		routes et voies ferrées/industrie	X
chasse		chasse	
tourisme/loisir		tourisme/loisir	
pas d'activité		urbanisation	X
sport		élevage/pâturage	
autres :		pêche	
		pas d'activité	
		autre :	

Submersion

Totalement submergée	
Partiellement submergée	x

Alimentation de la ZEC :

Sortie d'eau :

cours d'eau	X	évaporation	X
source		fossé	X
nappe	x	cours d'eau	X
précipitation	X	nappe	x
plan d'eau		plan d'eau	
ruissellement diffus	X	pompage/drainage	

Interêt pour la biodiversité

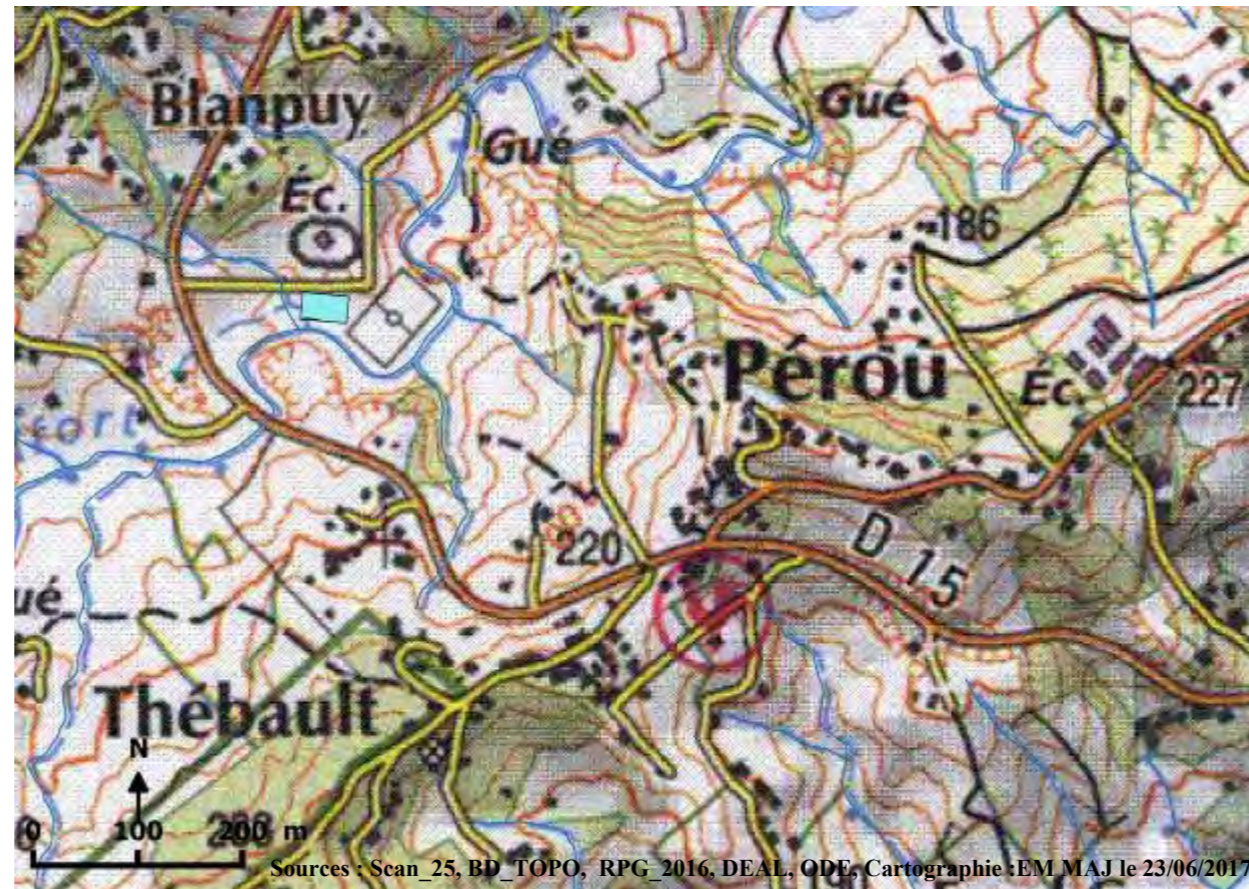
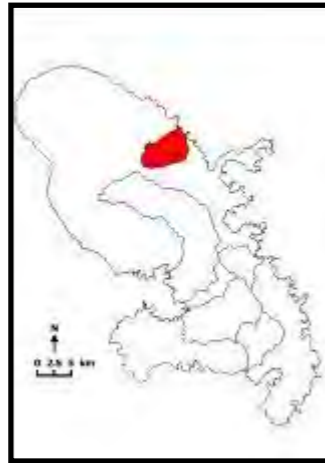
Type de protection : ZM



ZEC/ZSI 2-221

Bassin versant : Sainte Marie

Surface : 4ha



Identifiants terrain (ID, BD_TOPO, 2017) : 71158419

Commentaires :

Occupation des sols autour de la ZEC :

prairies		extraction de matériaux	
vergers		espace vert urbain	x
maraîchage		équipement sportif de loisir	x
bois		réseau de plans d'eau	
tissus urbain	x	zone d'activité (industrielle ou commerciale)	
jardin		réseau routier (ou ferroviaire)	x
culture		décharge sauvage	
		autre :	

Activités principales et usages :

Dans la ZEC :		Autour de la ZEC :	
Agriculture/élevage/culture	X	Agriculture/élevage/culture	
pêche		routes et voies ferrées/industrie	X
chasse		chasse	
tourisme/loisir		tourisme/loisir	
pas d'activité		urbanisation	X
sport		élevage/pâturage	
autres :		pêche	
		pas d'activité	
		autre :	

Submersion

Totalement submergée	
Partiellement submergée	x

Alimentation de la ZEC :

Sortie d'eau :

cours d'eau	X	évaporation	X
source		fossé	X
nappe	x	cours d'eau	X
précipitation	X	nappe	x
plan d'eau		plan d'eau	
ruissellement diffus	X	pompage/drainage	

Interêt pour la biodiversité

Type de protection : ZM

Bassin versant de Rivière Salée



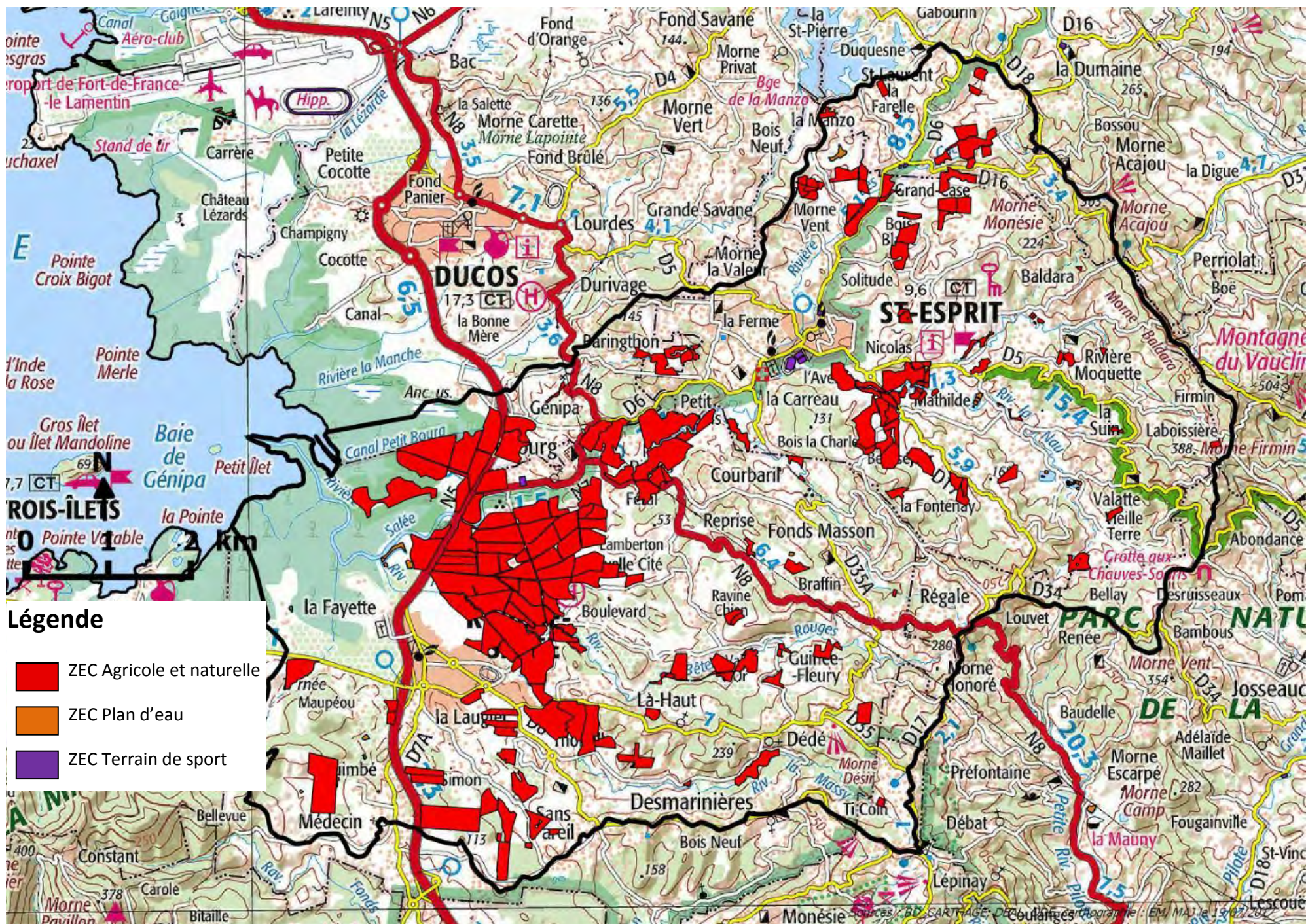
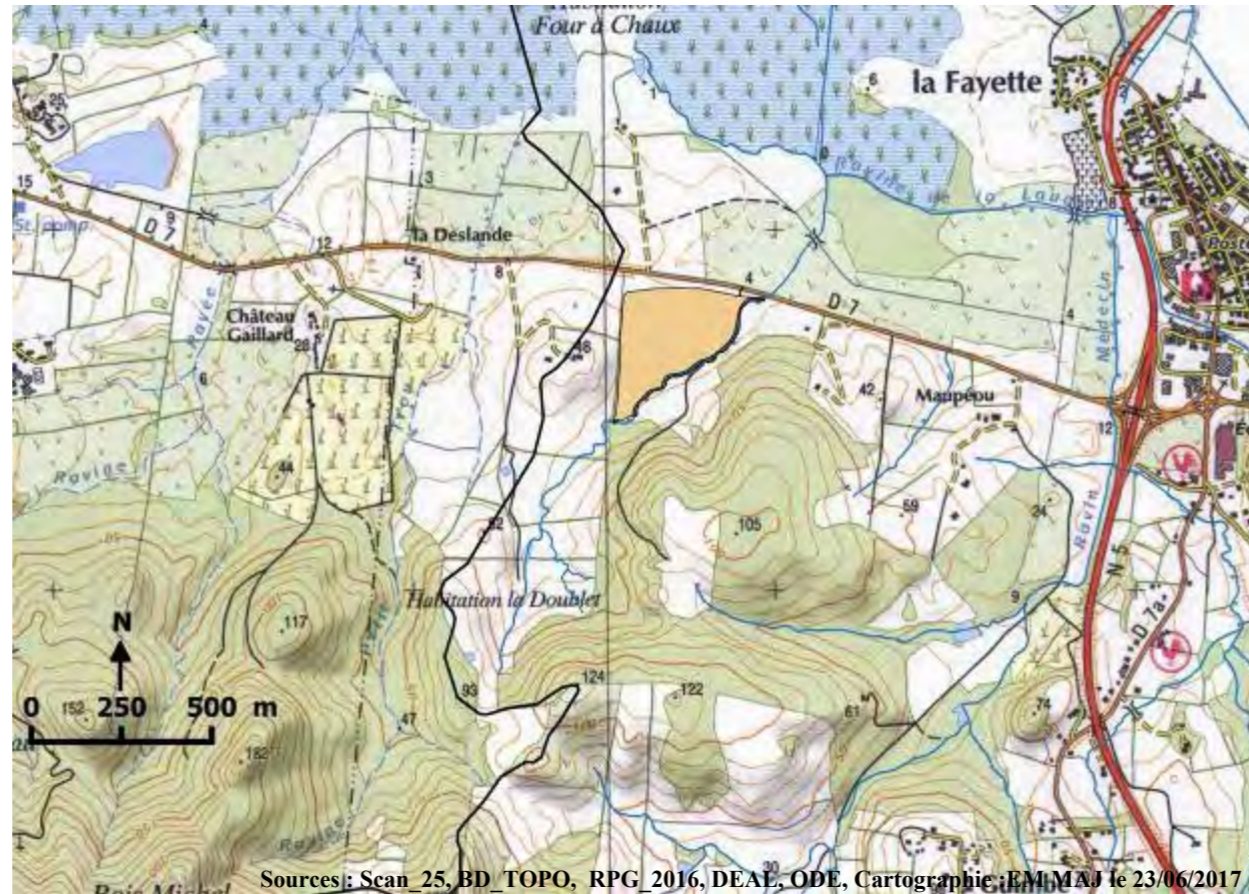
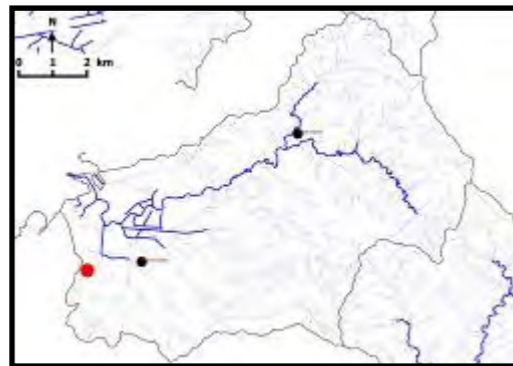


Figure 6 : Zones d'expansion de crues sur le bassin versant de Rivière Salée

Bassin versant de Rivière Salée

ZEC de type « agricole et naturel »





Sources: Scan 25, BD TOPO, RPG 2016, DEAI, ODE, Cartographie: EM/MAJ le 23/06/2017

Identifiants parcelle (RPG, 2016) : 3598

Commentaires :

Occupation des sols autour de la ZEC :

prairies	X	extraction de matériaux	
vergers		espace vert urbain	
maraîchage		équipement sportif de loisir	
bois		réseau de plans d'eau	
tissus urbain		zone d'activité (industrielle ou commerciale)	
jardin		réseau routier (ou ferroviaire)	X
culture	x	décharge sauvage	
		autre :	

Activités principales et usages :

Dans la ZEC :		Autour de la ZEC :	
Agriculture/élevage/culture	x	Agriculture/élevage/culture	x
pêche		routes et voies ferrées/industrie	X
chasse		chasse	
tourisme/loisir		tourisme/loisir	
pas d'activité		urbanisation	
sport		élevage/pâturage	
Autres :		pêche	
		pas d'activité	
		autre :	

Submersion

Totalement submergée	
Partiellement submergée	x

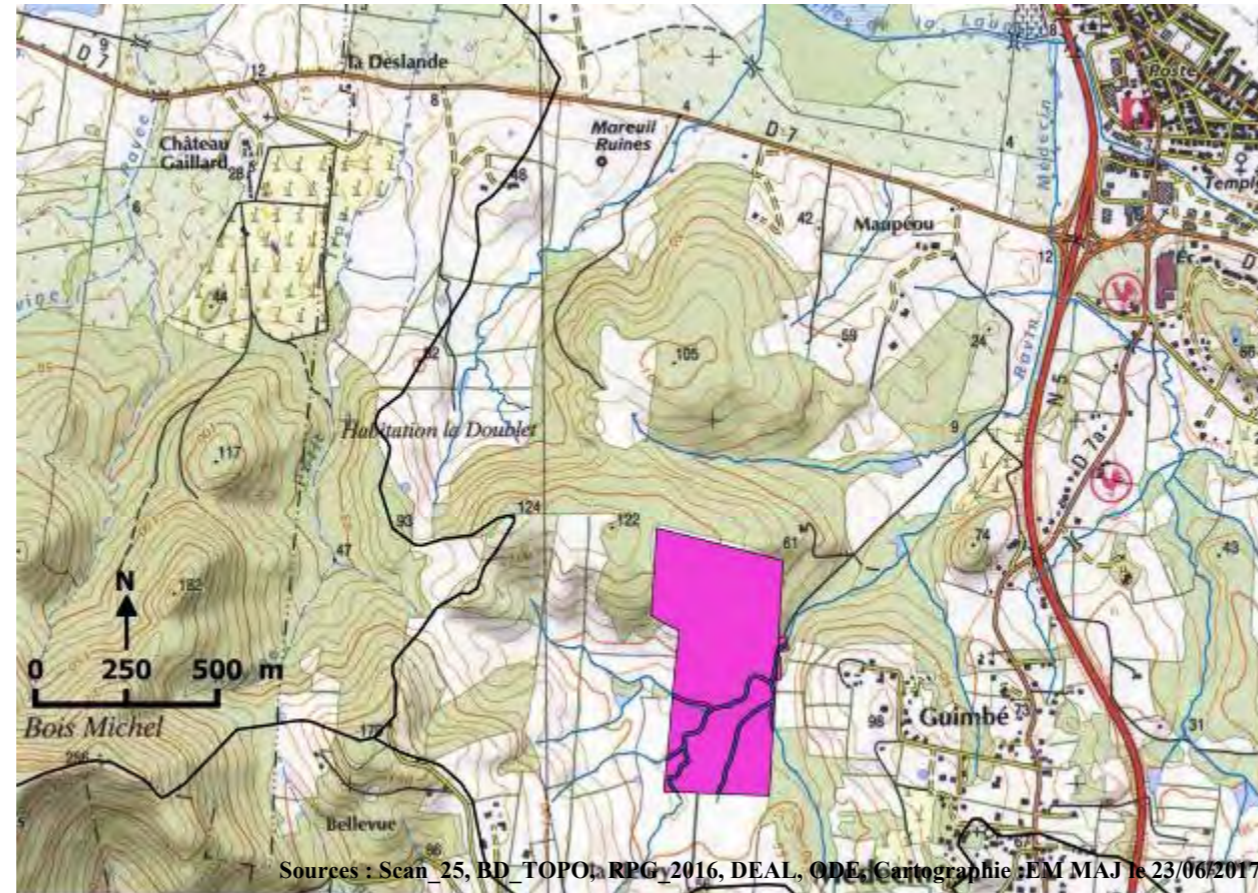
Alimentation de la ZEC :

Sortie d'eau :

cours d'eau	X	évaporation	X
source		fossé	X
nappe	x	cours d'eau	X
précipitation	X	nappe	x
plan d'eau		plan d'eau	
ruissellement diffus	X	pompage/drainage	

Interêt pour la biodiversité

Type de protection : PNRM



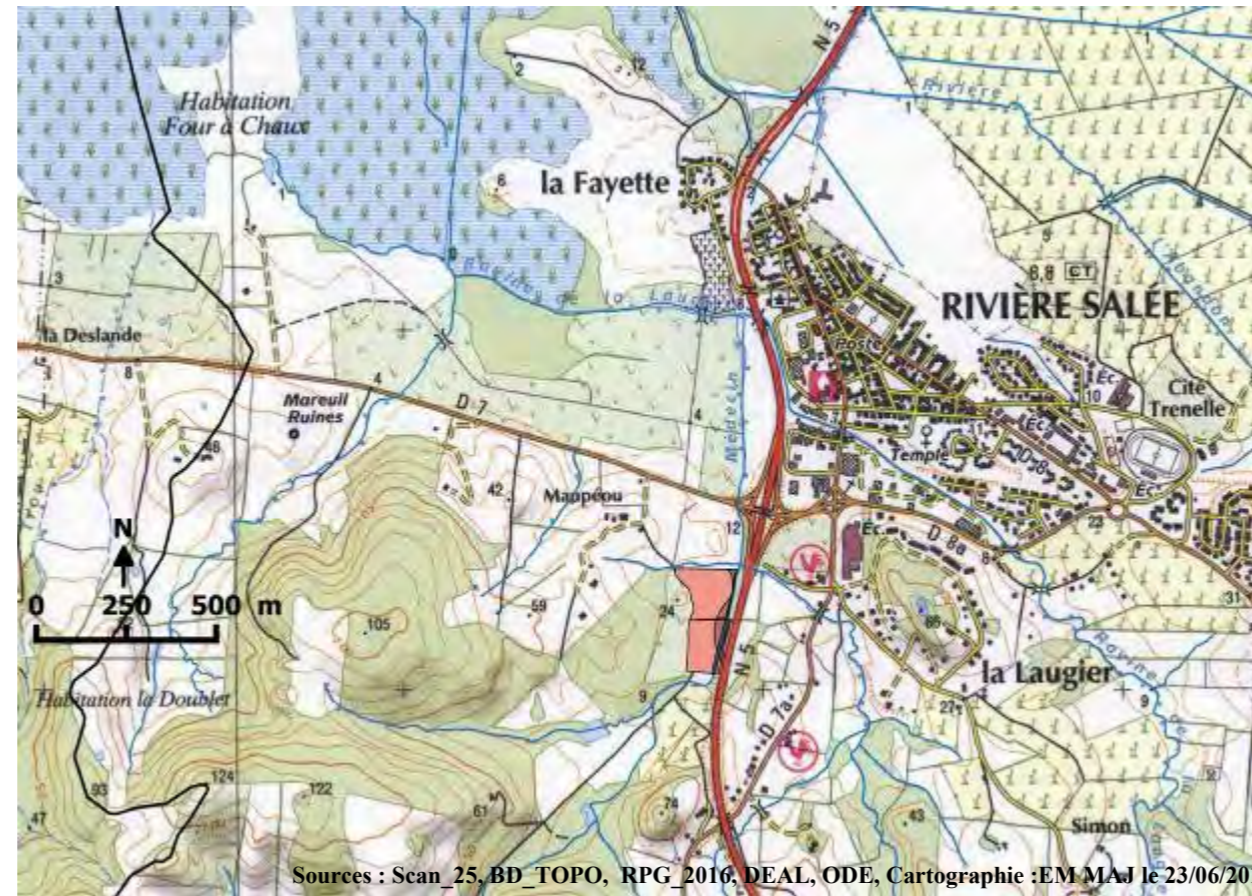
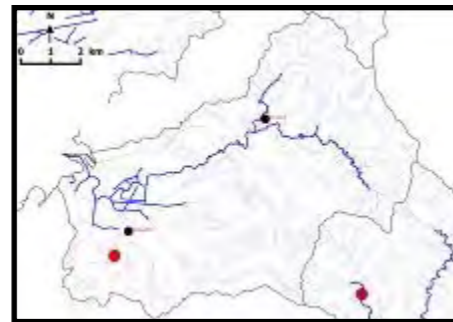
Sources : Scan_25, BD_TOPOI, RPG_2016, DEAL, ODE, Cartographie:EM MAJ le 23/06/2017

Identifiants parcelle (RPG, 2016) : 5106, 6857

Commentaires :

Occupation des sols autour de la ZEC :			
prairies	X	extraction de matériaux	
vergers		espace vert urbain	
maraîchage		équipement sportif de loisir	
bois		réseau de plans d'eau	
tissus urbain		zone d'activité (industrielle ou commerciale)	
jardin		réseau routier (ou ferroviaire)	X
culture	X	décharge sauvage	
		autre :	
Activités principales et usages :			
Dans la ZEC :		Autour de la ZEC :	
Agriculture/élevage/culture	X	Agriculture/élevage/culture	X
pêche		routes et voies ferrées/industrie	X
chasse		chasse	
tourisme/loisir		tourisme/loisir	
pas d'activité		urbanisation	
sport		élevage/pâturage	
Autres :		pêche	
		pas d'activité	
		autre :	

Submersion			
-			
Totalement submergée			
Partiellement submergée	X		
Alimentation de la ZEC :		Sortie d'eau :	
cours d'eau	X	évaporation	X
source		fossé	X
nappe	X	cours d'eau	X
précipitation	X	nappe	X
plan d'eau		plan d'eau	
ruissellement diffus	X	pompage/drainage	
Interêt pour la biodiversité			
Type de protection : PNRM			



Sources : Scan_25_BD_TOPO, RPG 2016, DEAL, ODE, Cartographie :EM MAJ le 23/06/2017

Identifiants parcelle (RPG, 2016) : 1000, 1001

Commentaires :

Occupation des sols autour de la ZEC :

prairies	X	extraction de matériaux	
vergers		espace vert urbain	
maraîchage		équipement sportif de loisir	
bois		réseau de plans d'eau	
tissus urbain		zone d'activité (industrielle ou commerciale)	x
jardin		réseau routier (ou ferroviaire)	x
culture	x	décharge sauvage	
		autre :	

Activités principales et usages :

Dans la ZEC :		Autour de la ZEC :	
Agriculture/élevage/culture	x	Agriculture/élevage/culture	x
pêche		routes et voies ferrées/industrie	X
chasse		chasse	
tourisme/loisir		tourisme/loisir	
pas d'activité		urbanisation	
sport		élevage/pâturage	
Autres :		pêche	
		pas d'activité	
		autre :	

Submersion

Totalement submergée	
Partiellement submergée	x

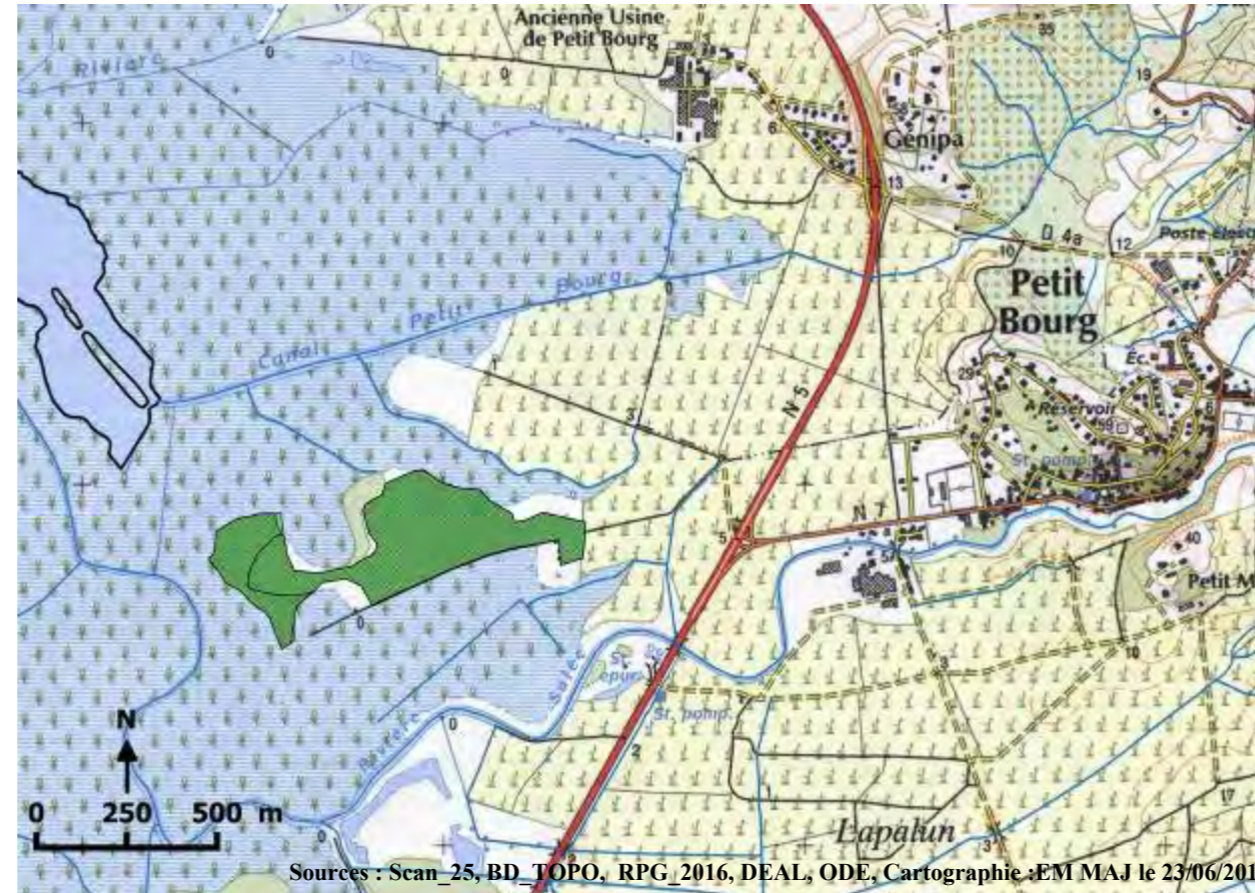
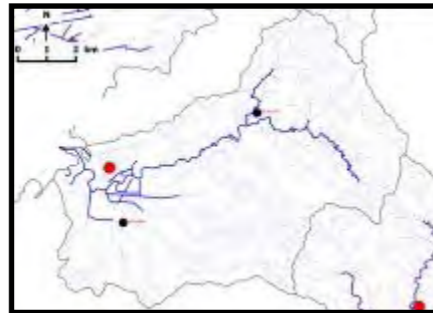
Alimentation de la ZEC :

Sortie d'eau :

cours d'eau	X	évaporation	X
source		fossé	X
nappe	x	cours d'eau	X
précipitation	X	nappe	x
plan d'eau		plan d'eau	
ruissellement diffus	X	pompage/drainage	

Interêt pour la biodiversité

Type de protection : PNRM



Identifiants parcelle (RPG, 2016) : 6261

Commentaires :

Occupation des sols autour de la ZEC :

prairies		extraction de matériaux
vergers		espace vert urbain
maraîchage		équipement sportif de loisir
bois	X	réseau de plans d'eau
tissus urbain		zone d'activité (industrielle ou commerciale)
jardin		réseau routier (ou ferroviaire)
culture		décharge sauvage
		autre :

Activités principales et usages :

Dans la ZEC :		Autour de la ZEC :	
Agriculture/élevage/culture	x	Agriculture/élevage/culture	x
pêche		routes et voies ferrées/industrie	
chasse		chasse	
tourisme/loisir		tourisme/loisir	
pas d'activité		urbanisation	
sport		élevage/pâturage	
Autres :		pêche	
		pas d'activité	
		autre :	

Submersion

Totalement submergée
Partiellement submergée

x

Alimentation de la ZEC :

cours d'eau
source
nappe
précipitation
plan d'eau
ruissellement diffus

X

x

X

X

Sortie d'eau :

évaporation
fossé
cours d'eau
nappe
plan d'eau
pompage/drainage

X

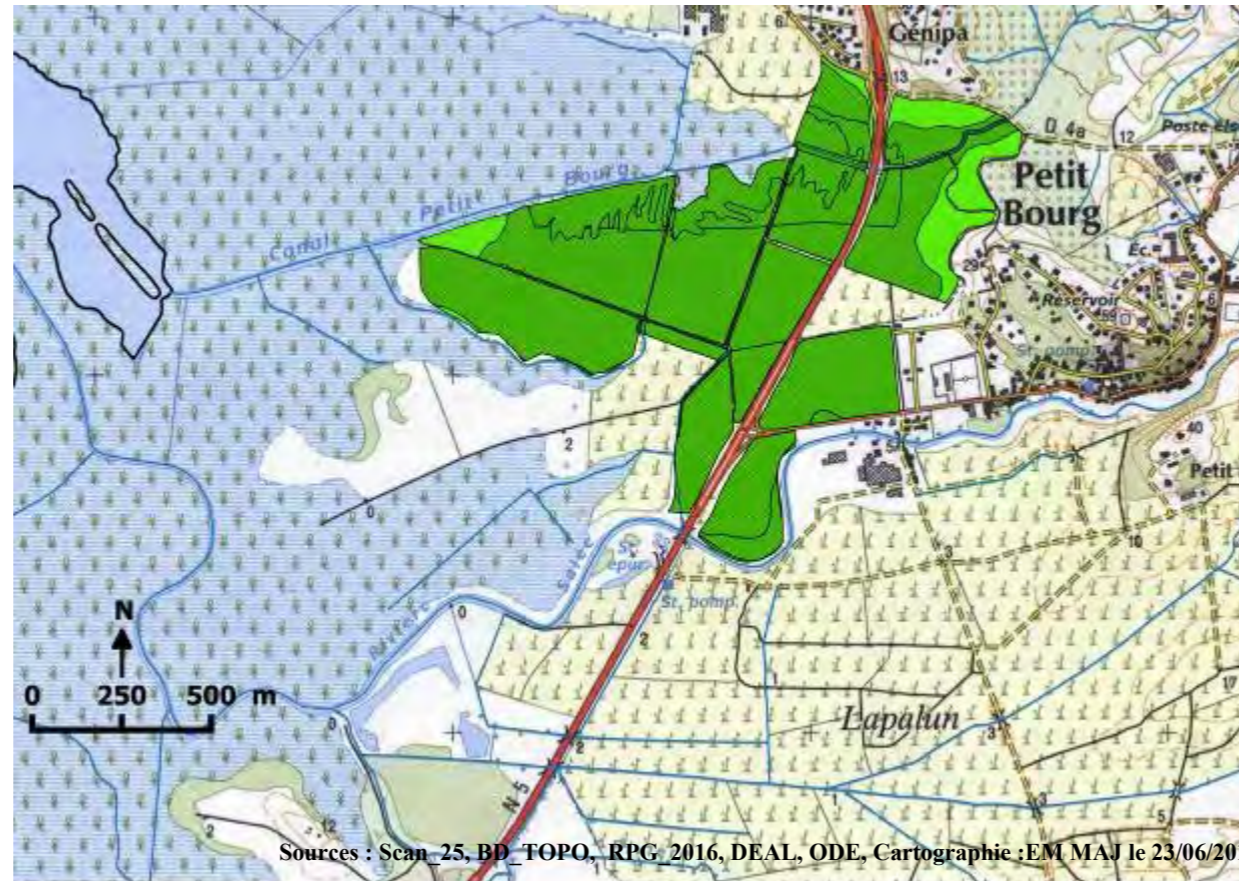
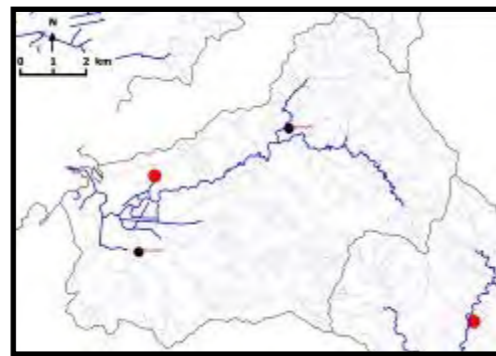
X

X

x

Interêt pour la biodiversité

Type de protection : PNRM, ZH



Sources : Scan_25, BD_TOPO, RPG, 2016, DEAL, ODE, Cartographie : EM MAJ le 23/06/2017

Identifiants parcelle (RPG, 2016) : 2596, 2597, 2598, 2599, 2601, 2668, 2671, 2676, 2677, 2682

Commentaires :

Occupation des sols autour de la ZEC :

prairies		extraction de matériaux	
vergers		espace vert urbain	
maraîchage		équipement sportif de loisir	X
bois	X	réseau de plans d'eau	
tissus urbain	X	zone d'activité (industrielle ou commerciale)	X
jardin	X	réseau routier (ou ferroviaire)	X
culture	X	décharge sauvage	
		autre :	

Activités principales et usages :

Dans la ZEC :		Autour de la ZEC :	
Agriculture/élevage/culture	x	Agriculture/élevage/culture	x
pêche		routes et voies ferrées/industrie	X
chasse		chasse	
tourisme/loisir		tourisme/loisir	
pas d'activité		urbanisation	X
sport		élevage/pâturage	X
Autres :		pêche	
		pas d'activité	
		autre :	

Submersion

Totalement submergée
Partiellement submergée

x

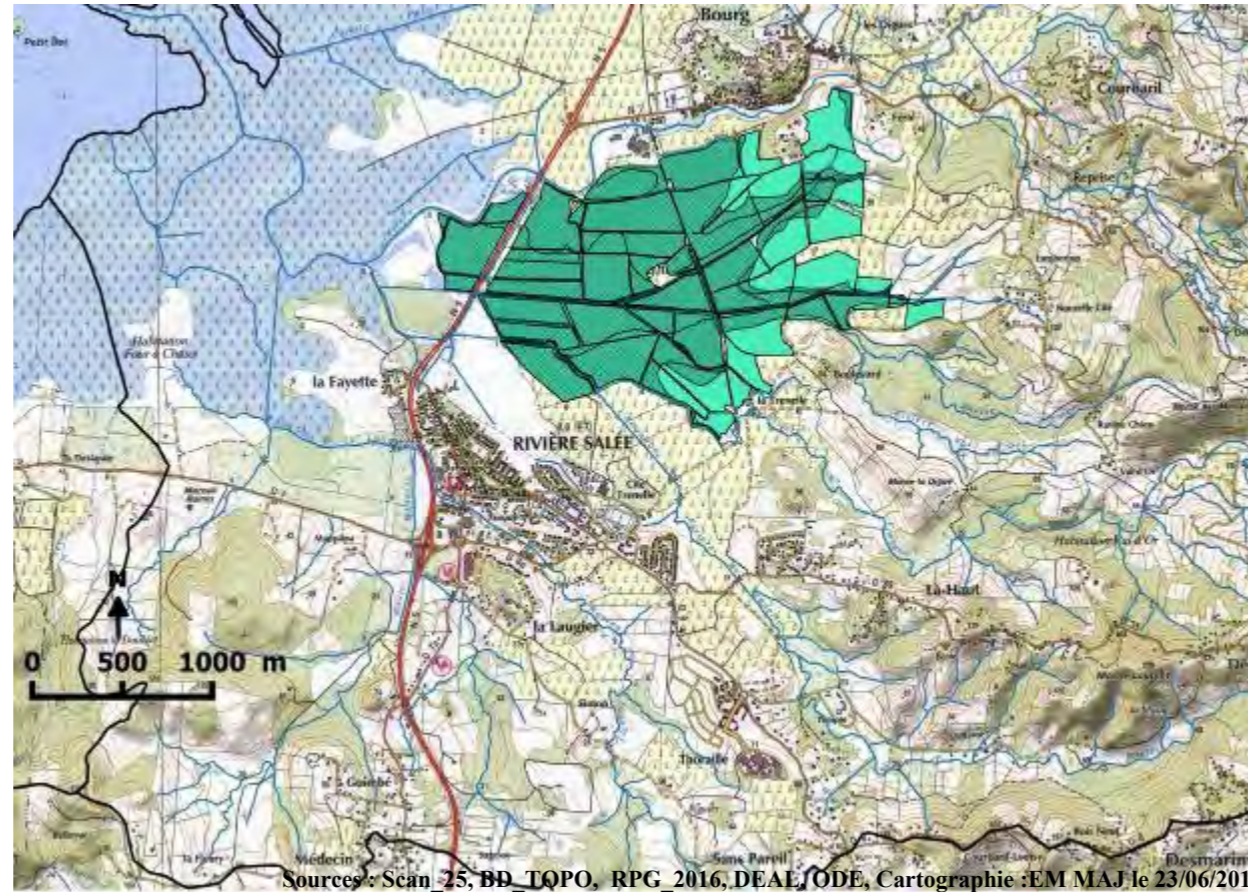
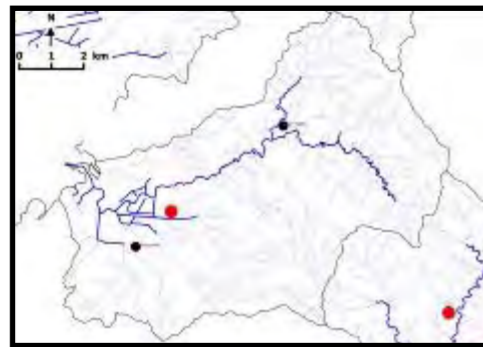
Alimentation de la ZEC :

Sortie d'eau :

cours d'eau	X	évaporation	X
source		fossé	X
nappe	x	cours d'eau	X
précipitation	X	nappe	x
plan d'eau		plan d'eau	
ruissellement diffus	X	pompage/drainage	

Interêt pour la biodiversité

Type de protection : ZH



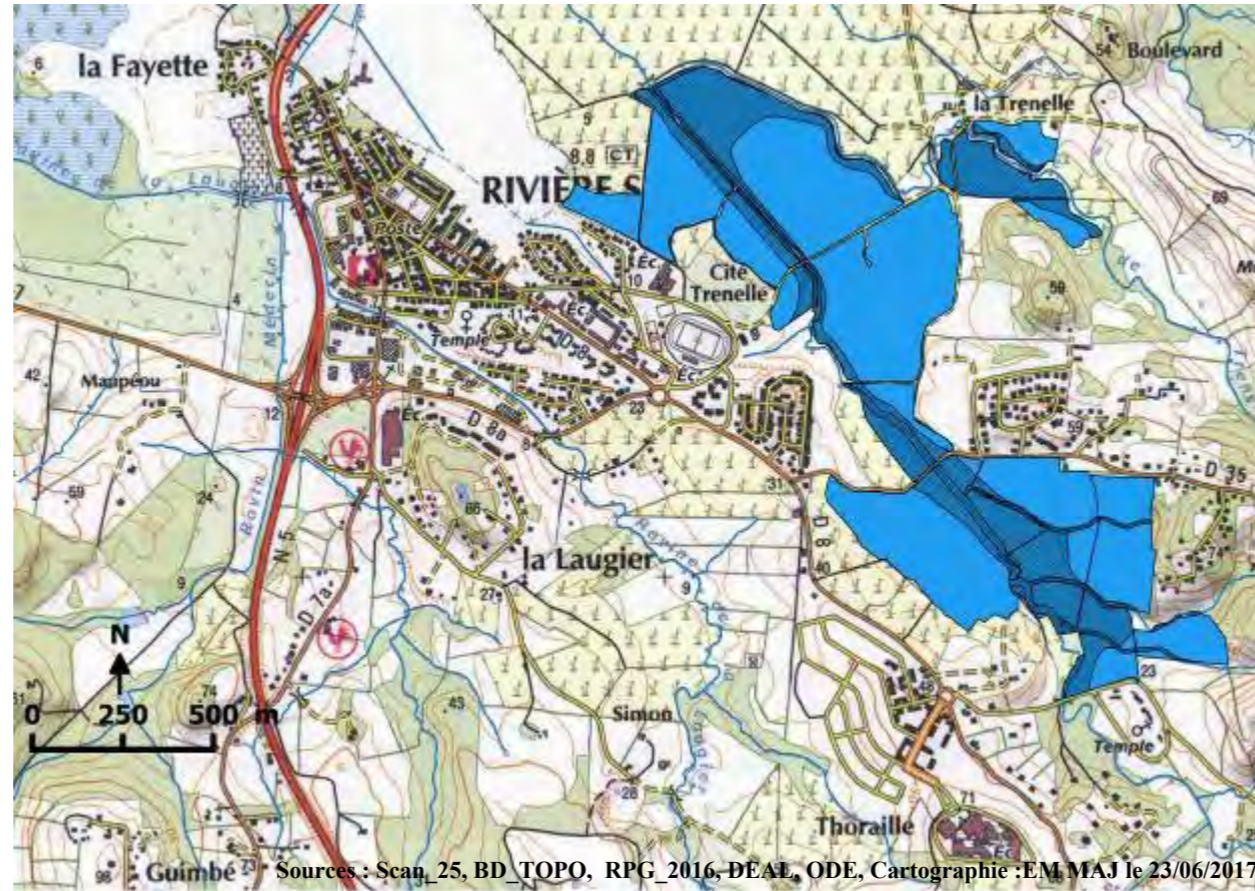
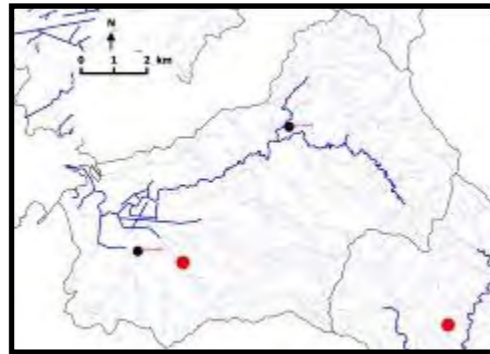
Sources : Scan_25, BD_TOPO, RPG_2016, DEAL/ODE, Cartographie :EM MAJ le 23/06/2017

Identifiants parcelle (RPG, 2016) : 2200, 2595, 2667, 2669, 2672, 2673, 2674, 2675, 3580, 3583, 3586, 3587, 3588, 3590, 3591, 3592, 3594, 3670, 3671, 3673, 3674, 3675, 3676, 3677, 3679, 3682, 3684, 3685, 3766, 3768, 3769, 3771, 3772, 4568, 4945, 4948, 4949, 4950, 5108

Commentaires :

Occupation des sols autour de la ZEC :			
prairies		extraction de matériaux	
vergers		espace vert urbain	
maraîchage		équipement sportif de loisir	X
bois	X	réseau de plans d'eau	
tissus urbain	X	zone d'activité (industrielle ou commerciale)	X
jardin	X	réseau routier (ou ferroviaire)	X
culture	X	décharge sauvage	
		autre :	
Activités principales et usages :			
Dans la ZEC :		Autour de la ZEC :	
Agriculture/élevage/culture	x	Agriculture/élevage/culture	x
pêche		routes et voies ferrées/industrie	X
chasse		chasse	
tourisme/loisir		tourisme/loisir	
pas d'activité		urbanisation	X
sport		élevage/pâturage	X
Autres :		pêche	
		pas d'activité	
		autre :	

Submersion			
Totalement submergée			
Partiellement submergée	x		
Alimentation de la ZEC :		Sortie d'eau :	
cours d'eau	X	évaporation	X
source		fossé	X
nappe	x	cours d'eau	X
précipitation	X	nappe	x
plan d'eau		plan d'eau	
ruissellement diffus	X	pompage/drainage	
Interêt pour la biodiversité			
Type de protection : ZH			

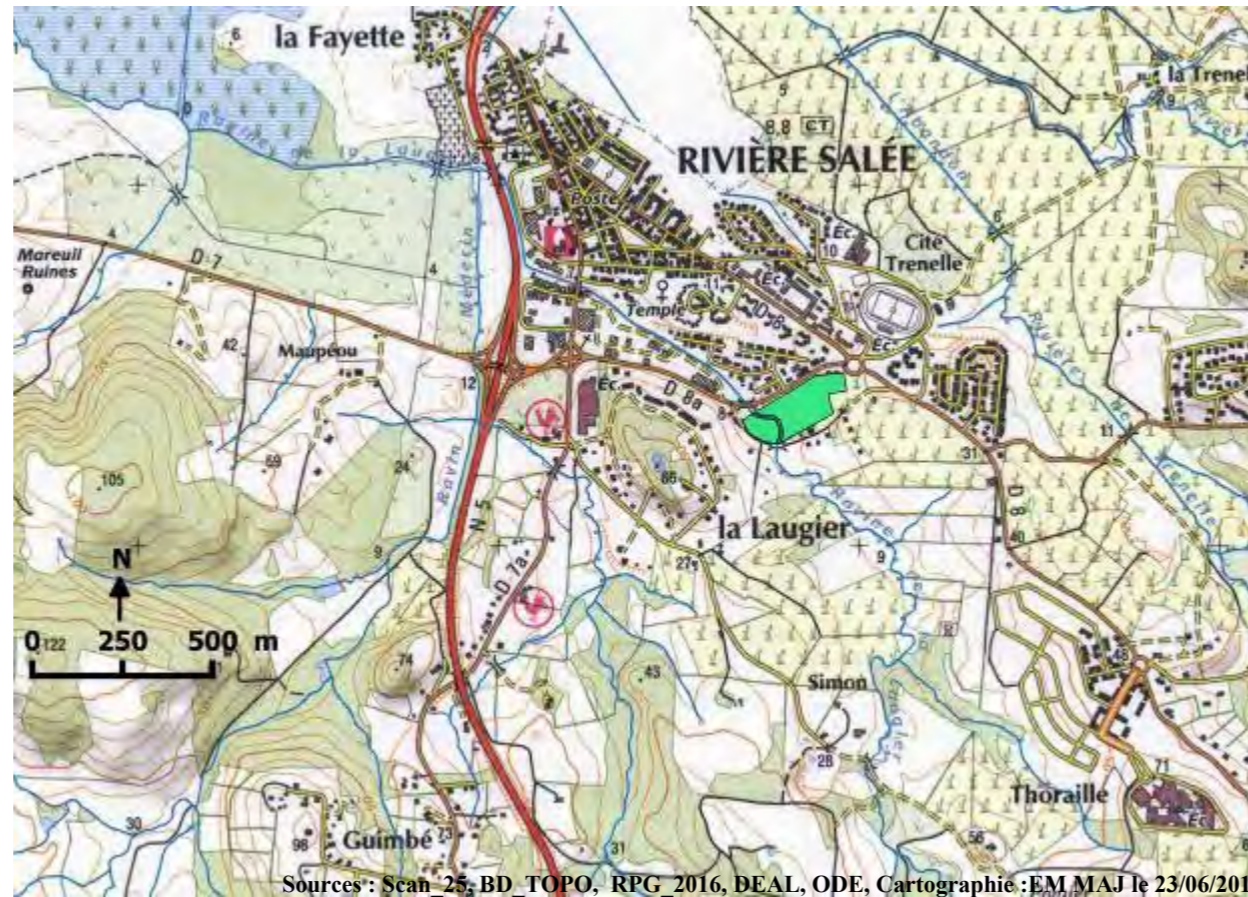
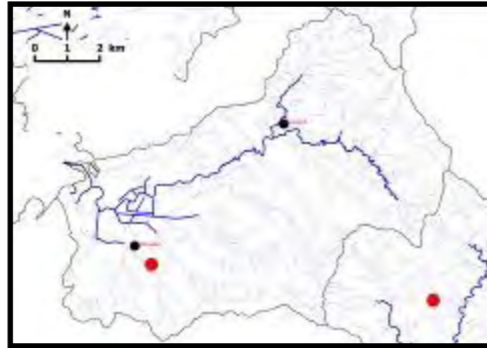


Identifiants parcelle (RPG, 2016) : 1177, 2547, 2665, 2666, 2678, 2683, 3581, 3593, 3680, 3683, 3686, 3770, 3959, 4946, 6903

Commentaires :

Occupation des sols autour de la ZEC :			
prairies	x	extraction de matériaux	
vergers		espace vert urbain	
maraîchage		équipement sportif de loisir	X
bois	X	réseau de plans d'eau	
tissus urbain	X	zone d'activité (industrielle ou commerciale)	X
jardin	X	réseau routier (ou ferroviaire)	X
culture	X	décharge sauvage	
		autre :	
Activités principales et usages :			
Dans la ZEC :		Autour de la ZEC :	
Agriculture/élevage/culture	x	Agriculture/élevage/culture	x
pêche		routes et voies ferrées/industrie	X
chasse		chasse	
tourisme/loisir		tourisme/loisir	
pas d'activité		urbanisation	X
sport		élevage/pâturage	X
Autres :		pêche	
		pas d'activité	
		autre :	

Submersion			
Totalement submergée			
Partiellement submergée	x		
Alimentation de la ZEC :		Sortie d'eau :	
cours d'eau	X	évaporation	X
source		fossé	X
nappe	x	cours d'eau	X
précipitation	X	nappe	x
plan d'eau		plan d'eau	
ruissellement diffus	X	pompage/drainage	
Interêt pour la biodiversité			
Type de protection : PNRM			



Sources : Scan_25, BD TOPO, RPG 2016, DEAL, ODE, Cartographie : EM MAJ le 23/06/2017

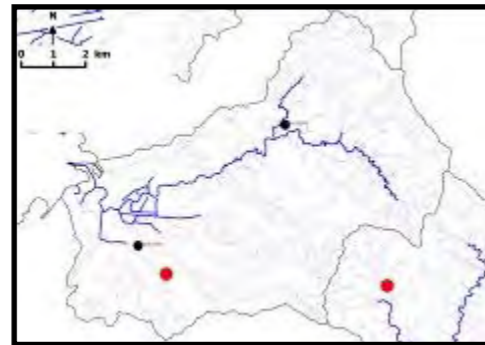
Identifiants parcelle (RPG, 2016) : 2894

Commentaires :

Occupation des sols autour de la ZEC :		
prairies	x	extraction de matériaux
vergers		espace vert urbain
maraîchage		équipement sportif de loisir
bois		réseau de plans d'eau
tissus urbain	X	zone d'activité (industrielle ou commerciale)
jardin	X	réseau routier (ou ferroviaire)
culture		décharge sauvage
		autre :
Activités principales et usages :		
Dans la ZEC :		Autour de la ZEC :
Agriculture/élevage/culture	x	Agriculture/élevage/culture
pêche		routes et voies ferrées/industrie
chasse		chasse
tourisme/loisir		tourisme/loisir
pas d'activité		urbanisation
sport		élevage/pâturage
Autres :		pêche
		pas d'activité
		autre :

Submersion			
-			
Totalement submergée			
Partiellement submergée	x		
Alimentation de la ZEC :		Sortie d'eau :	
cours d'eau	X	évaporation	X
source		fossé	X
nappe	x	cours d'eau	X
précipitation	X	nappe	x
plan d'eau		plan d'eau	
ruissellement diffus	X	pompage/drainage	

Interêt pour la biodiversité	
Type de protection : PNRM	



Sources : Scan 25, BD TOPO, RPG 2016, DEAL, ODE, Cartographie : EM MAJ le 23/06/2017

Identifiants parcelle (RPG, 2016) : 1002, 5902, 6333

Commentaires :

Occupation des sols autour de la ZEC :

prairies	x	extraction de matériaux	
vergers		espace vert urbain	
maraîchage		équipement sportif de loisir	
bois	x	réseau de plans d'eau	
tissus urbain	X	zone d'activité (industrielle ou commerciale)	x
jardin	X	réseau routier (ou ferroviaire)	X
culture		décharge sauvage	
		autre :	

Activités principales et usages :

Dans la ZEC :		Autour de la ZEC :	
Agriculture/élevage/culture	x	Agriculture/élevage/culture	x
pêche		routes et voies ferrées/industrie	X
chasse		chasse	
tourisme/loisir		tourisme/loisir	
pas d'activité		urbanisation	X
sport		élevage/pâturage	x
Autres :		pêche	
		pas d'activité	
		autre :	

Submersion

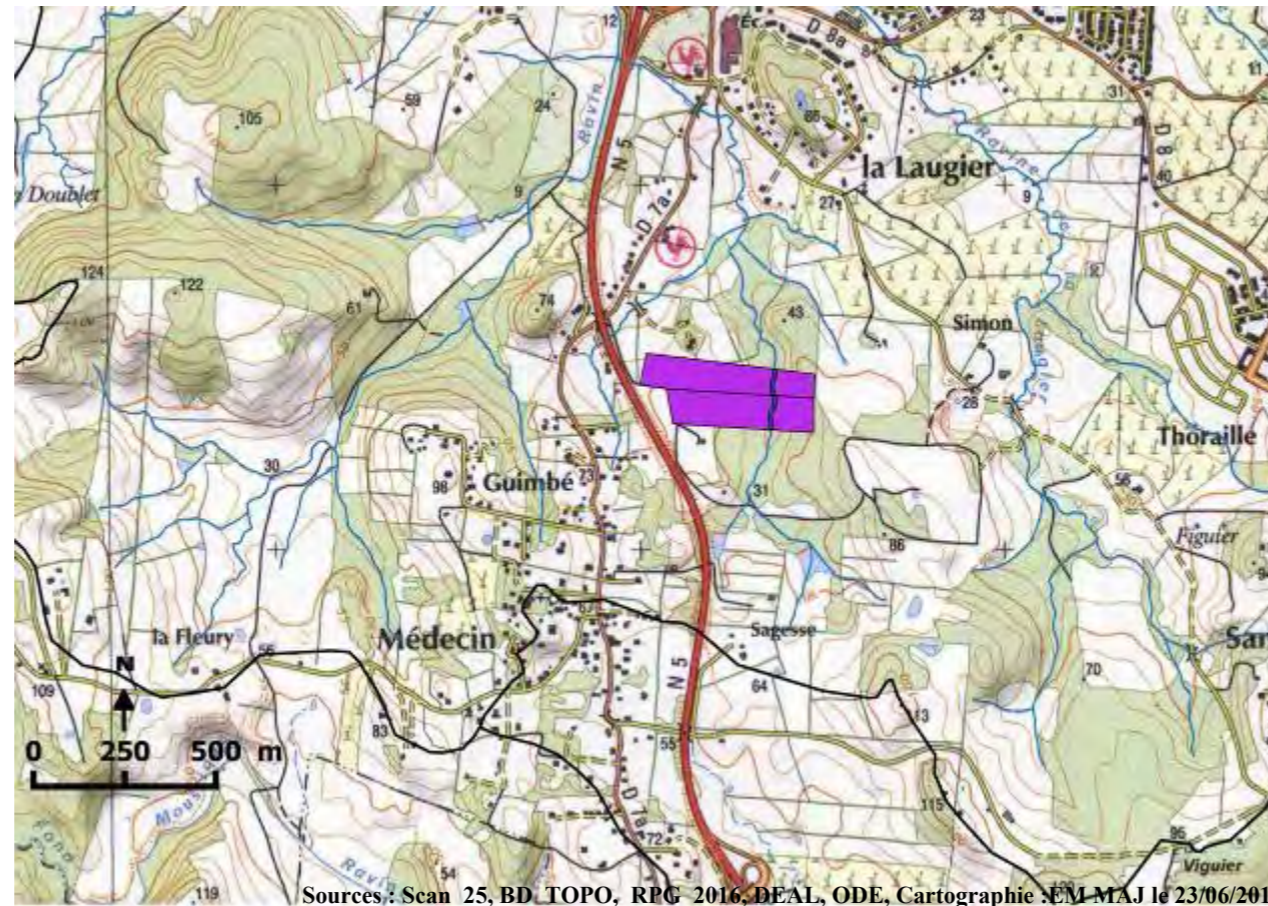
Totalement submergée	
Partiellement submergée	x

Alimentation de la ZEC :

Alimentation de la ZEC :		Sortie d'eau :	
cours d'eau	X	évaporation	X
source		fossé	X
nappe	x	cours d'eau	X
précipitation	X	nappe	x
plan d'eau		plan d'eau	
ruissellement diffus	X	pompage/drainage	

Interêt pour la biodiversité

Type de protection : PNRM



Sources : Scan_25, BD_TOPO, RPG_2016, BEAL, ODE, Cartographie NEM-MAJ le 23/06/2017

Identifiants parcelle (RPG, 2016) : 662, 663

Commentaires :

Occupation des sols autour de la ZEC :

prairies	x	extraction de matériaux	
vergers		espace vert urbain	
maraîchage		équipement sportif de loisir	
bois	x	réseau de plans d'eau	
tissus urbain		zone d'activité (industrielle ou commerciale)	
jardin		réseau routier (ou ferroviaire)	X
culture		décharge sauvage	
		autre :	

Activités principales et usages :

Dans la ZEC :		Autour de la ZEC :	
Agriculture/élevage/culture	x	Agriculture/élevage/culture	x
pêche		routes et voies ferrées/industrie	X
chasse		chasse	
tourisme/loisir		tourisme/loisir	
pas d'activité		urbanisation	
sport		élevage/pâturage	x
Autres :		pêche	
		pas d'activité	
		autre :	

Submersion

Totalement submergée	
Partiellement submergée	x

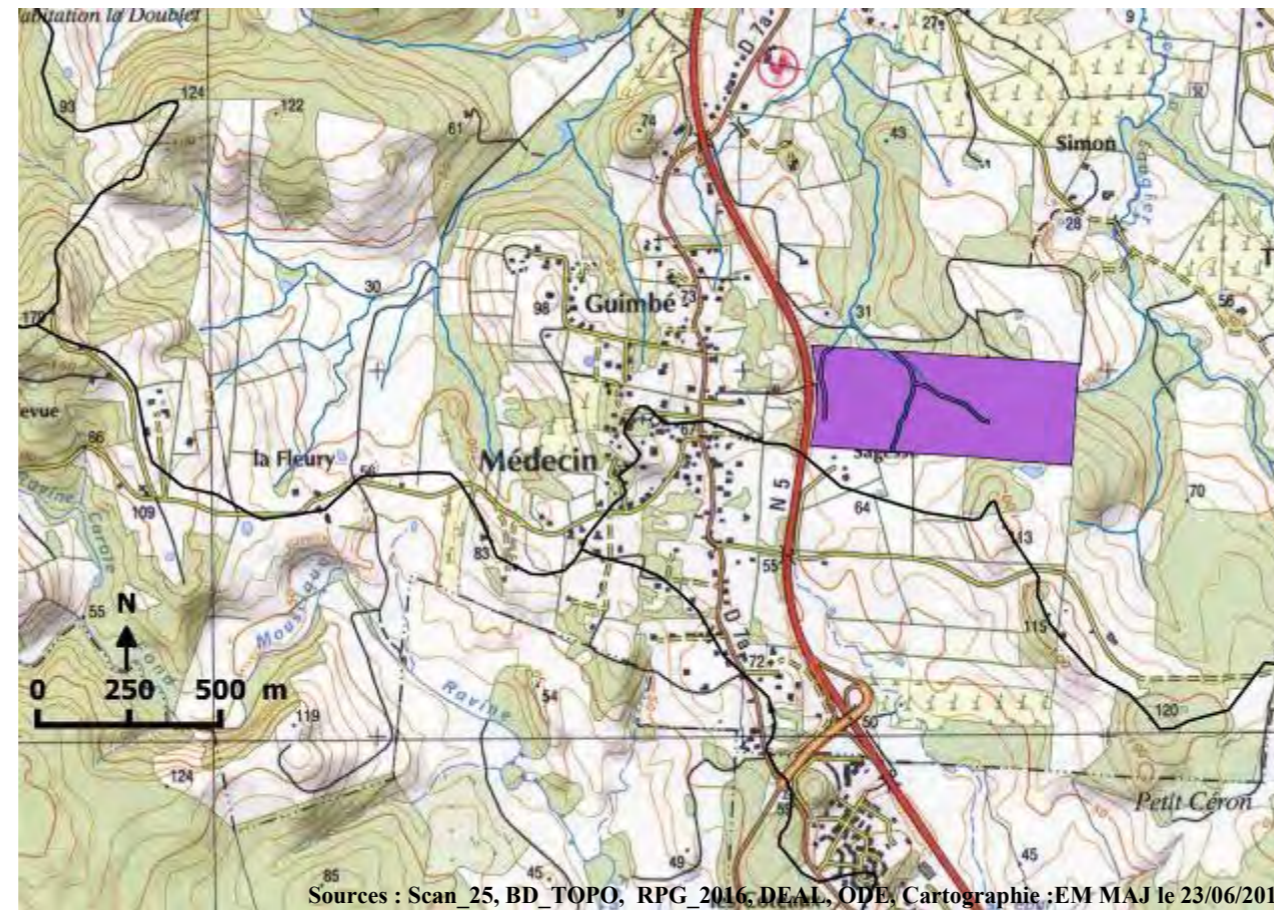
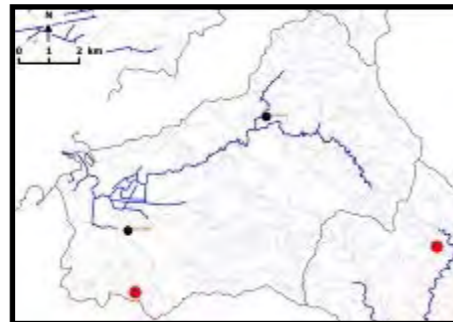
Alimentation de la ZEC :

Sortie d'eau :

cours d'eau	X	évaporation	X
source		fossé	X
nappe	x	cours d'eau	X
précipitation	X	nappe	x
plan d'eau		plan d'eau	
ruissellement diffus	X	pompage/drainage	

Interêt pour la biodiversité

Type de protection : PNRM



Sources : Scan_25, BD_TOPO, RPG_2016, DEAL, ODE, Cartographie : EM MAJ le 23/06/2017

Identifiants parcelle (RPG, 2016) : 4437

Commentaires :

Occupation des sols autour de la ZEC :

prairies	x	extraction de matériaux	
vergers		espace vert urbain	
maraîchage		équipement sportif de loisir	
bois	x	réseau de plans d'eau	X
tissus urbain		zone d'activité (industrielle ou commerciale)	X
jardin		réseau routier (ou ferroviaire)	X
culture	X	décharge sauvage	
		autre :	

Activités principales et usages :

Dans la ZEC :		Autour de la ZEC :	
Agriculture/élevage/culture	x	Agriculture/élevage/culture	x
pêche		routes et voies ferrées/industrie	X
chasse		chasse	
tourisme/loisir		tourisme/loisir	
pas d'activité		urbanisation	X
sport		élevage/pâturage	x
Autres :		pêche	X
		pas d'activité	
		autre :	

Submersion

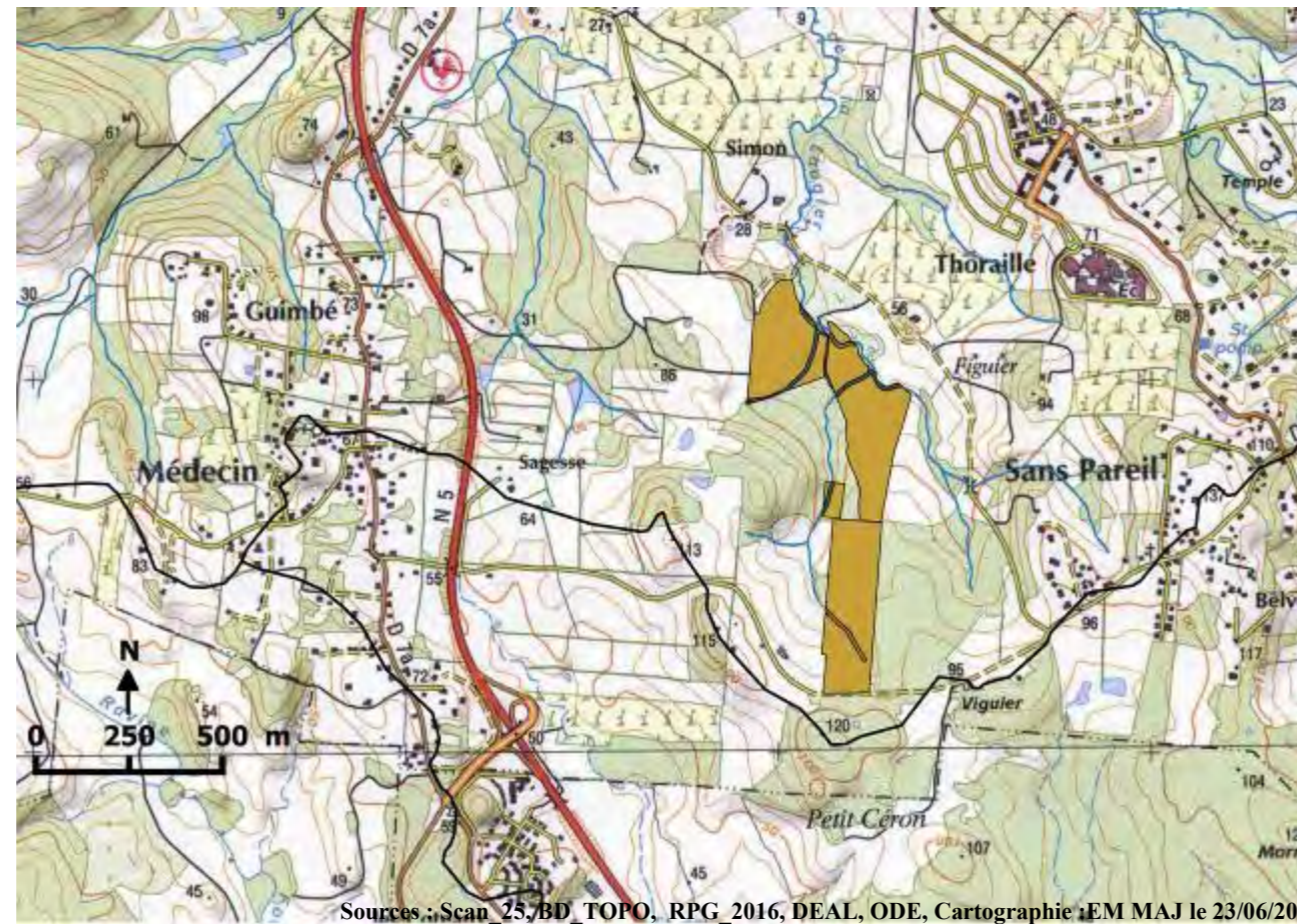
Totalement submergée	
Partiellement submergée	x

Alimentation de la ZEC :**Sortie d'eau :**

cours d'eau	X	évaporation	X
source		fossé	X
nappe	x	cours d'eau	X
précipitation	X	nappe	x
plan d'eau		plan d'eau	
ruissellement diffus	X	pompage/drainage	

Interêt pour la biodiversité

Type de protection : PNRM



Sources : Scan 25, BD TOPO, RPG 2016, DEAL, ODE, Cartographie TEM MAJ le 23/06/2017

Identifiants parcelle (RPG, 2016) : 1278, 2898, 6451, 6452

Commentaires :

Occupation des sols autour de la ZEC :

prairies	x	extraction de matériaux	
vergers		espace vert urbain	
maraîchage		équipement sportif de loisir	
bois	x	réseau de plans d'eau	
tissus urbain	X	zone d'activité (industrielle ou commerciale)	
jardin	X	réseau routier (ou ferroviaire)	X
culture	X	décharge sauvage	
		autre :	

Activités principales et usages :

Dans la ZEC :		Autour de la ZEC :	
Agriculture/élevage/culture	x	Agriculture/élevage/culture	x
pêche		routes et voies ferrées/industrie	X
chasse		chasse	
tourisme/loisir		tourisme/loisir	
pas d'activité		urbanisation	X
sport		élevage/pâturage	x
Autres :		pêche	
		pas d'activité	
		autre :	

Submersion

Totalement submergée
Partiellement submergée

x

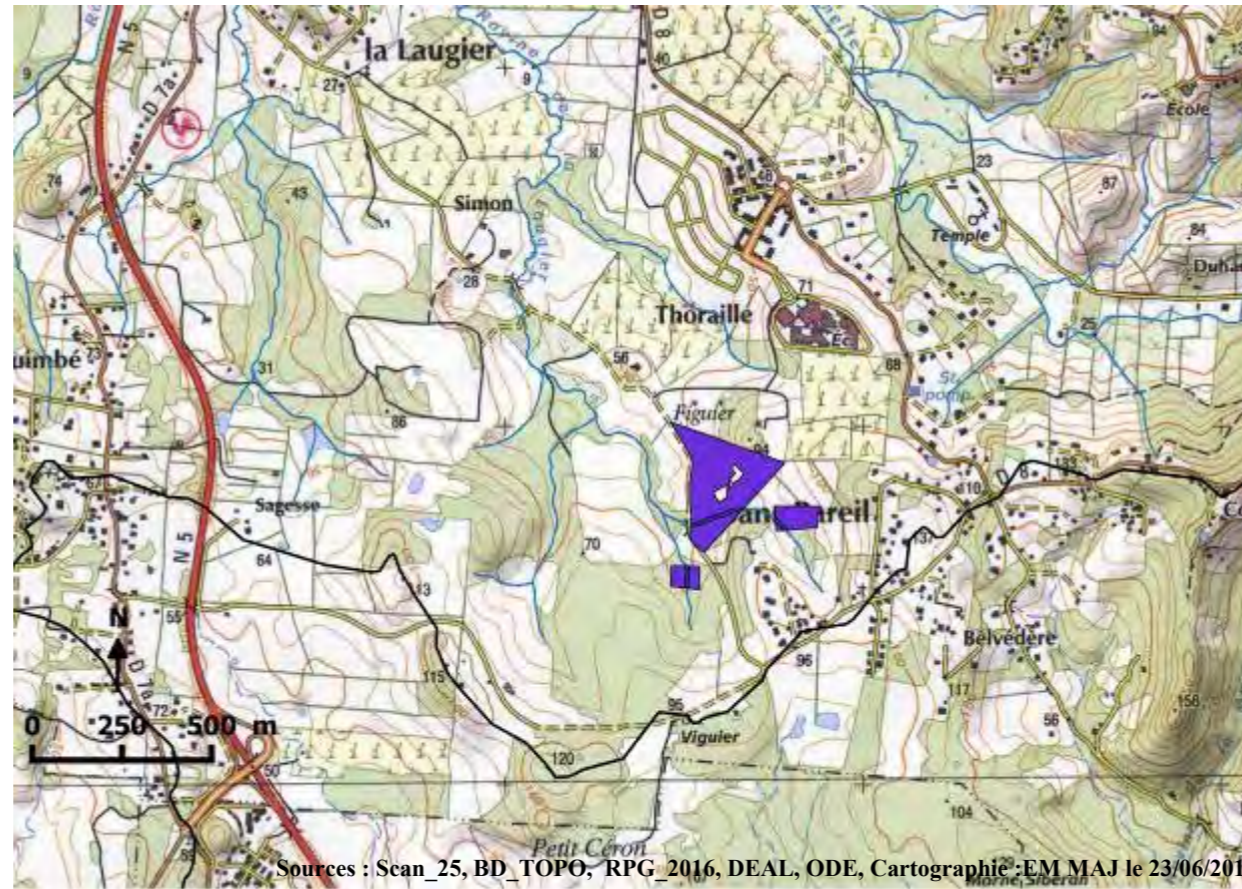
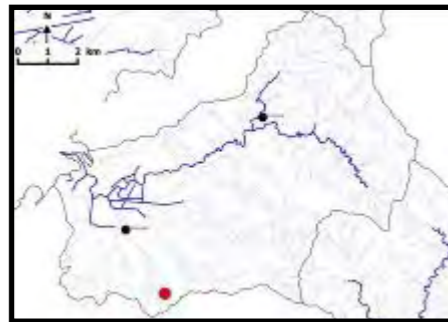
Alimentation de la ZEC :

Sortie d'eau :

cours d'eau	X	évaporation	X
source		fossé	X
nappe	x	cours d'eau	X
précipitation	X	nappe	x
plan d'eau		plan d'eau	
ruissellement diffus	X	pompage/drainage	

Interêt pour la biodiversité

Type de protection : PNRM



Identifiants parcelle (RPG, 2016) : 1279, 2318, 5107

Commentaires :

Occupation des sols autour de la ZEC :

prairies	x	extraction de matériaux	
vergers		espace vert urbain	
maraîchage		équipement sportif de loisir	
bois	x	réseau de plans d'eau	
tissus urbain	X	zone d'activité (industrielle ou commerciale)	
jardin	X	réseau routier (ou ferroviaire)	X
culture	X	décharge sauvage	
		autre :	

Activités principales et usages :

Dans la ZEC :		Autour de la ZEC :	
Agriculture/élevage/culture	x	Agriculture/élevage/culture	x
pêche		routes et voies ferrées/industrie	X
chasse		chasse	
tourisme/loisir		tourisme/loisir	
pas d'activité		urbanisation	X
sport		élevage/pâturage	x
Autres :		pêche	
		pas d'activité	
		autre :	

Submersion

Totalement submergée
Partiellement submergée

x

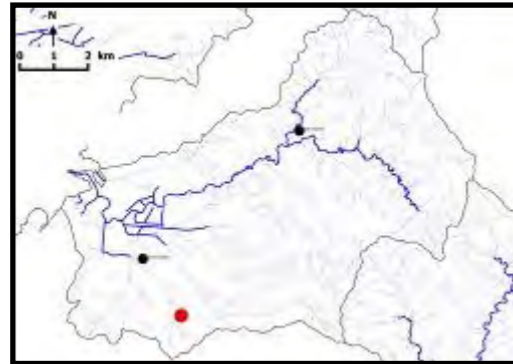
Alimentation de la ZEC :

Sortie d'eau :

cours d'eau	X	évaporation	X
source		fossé	X
nappe	x	cours d'eau	X
précipitation	X	nappe	x
plan d'eau		plan d'eau	
ruissellement diffus	X	pompage/drainage	

Interêt pour la biodiversité

Type de protection : PNRM



Sources : Scan_25, BD_TOPO, RPG_2016, DEAL, ODE, Cartographie EM MAJ le 23/06/2017

Identifiants parcelle (RPG, 2016) : 2367

Commentaires :

Occupation des sols autour de la ZEC :

prairies	x	extraction de matériaux	
vergers		espace vert urbain	
maraîchage		équipement sportif de loisir	
bois	x	réseau de plans d'eau	
tissus urbain		zone d'activité (industrielle ou commerciale)	
jardin		réseau routier (ou ferroviaire)	X
culture	X	décharge sauvage	
		autre :	

Activités principales et usages :

Dans la ZEC :		Autour de la ZEC :	
Agriculture/élevage/culture	x	Agriculture/élevage/culture	x
pêche		routes et voies ferrées/industrie	X
chasse		chasse	
tourisme/loisir		tourisme/loisir	
pas d'activité		urbanisation	
sport		élevage/pâturage	x
Autres :		pêche	
		pas d'activité	
		autre :	

Submersion

Totalement submergée
Partiellement submergée

x

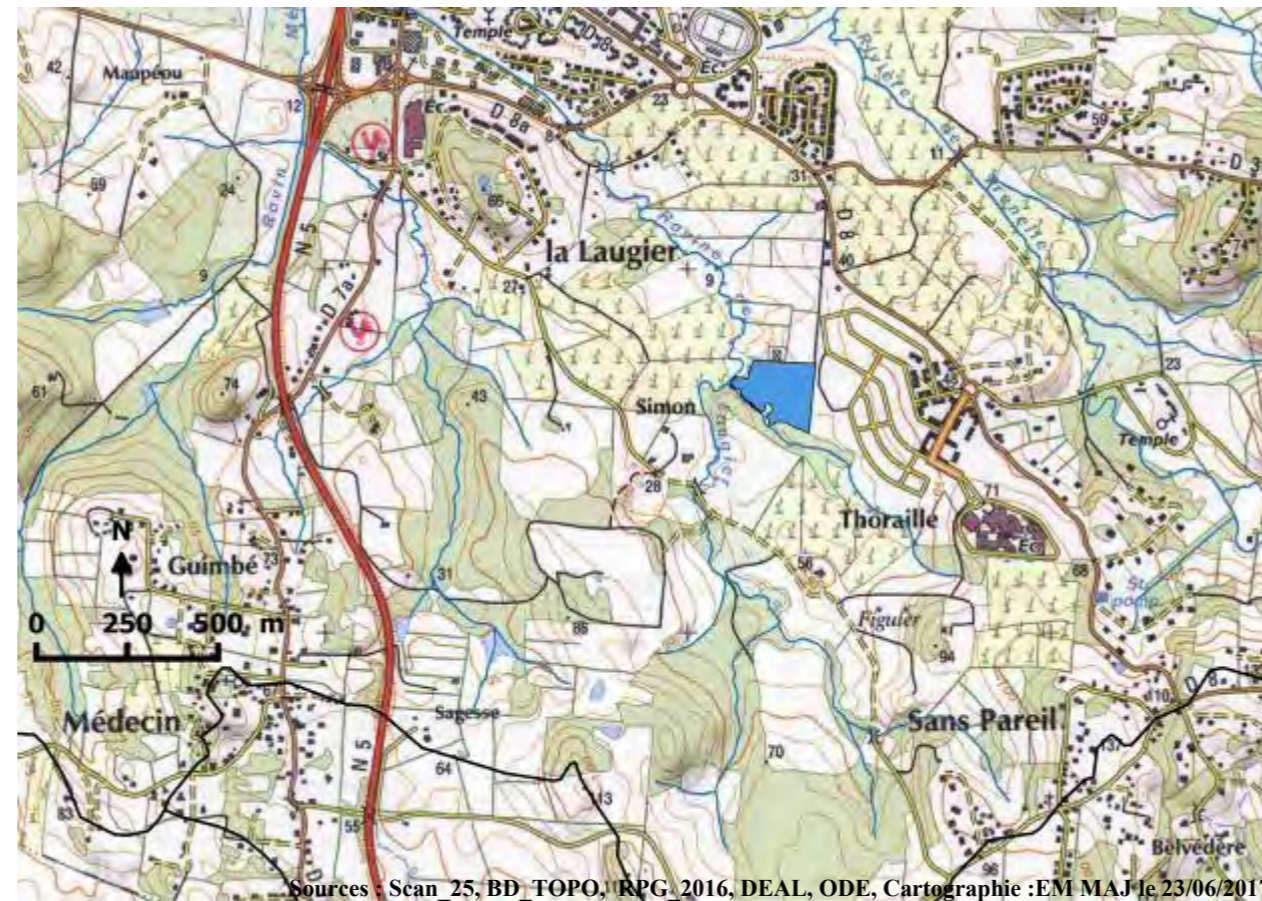
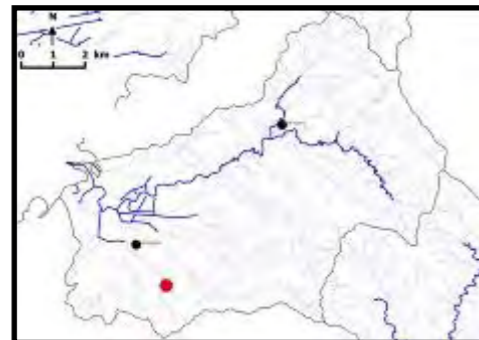
Alimentation de la ZEC :

Sortie d'eau :

cours d'eau	X	évaporation	X
source		fossé	X
nappe	x	cours d'eau	X
précipitation	X	nappe	x
plan d'eau		plan d'eau	
ruissellement diffus	X	pompage/drainage	

Interêt pour la biodiversité

Type de protection : PNRM



Sources : Scan_25, BD_TOPO, RPG, 2016, DEAL, ODE, Cartographie : EM MAJ le 23/06/2017

Identifiants parcelle (RPG, 2016) : 4632

Commentaires :

Occupation des sols autour de la ZEC :

prairies	x	extraction de matériaux	
vergers		espace vert urbain	
maraîchage		équipement sportif de loisir	
bois	x	réseau de plans d'eau	
tissus urbain		zone d'activité (industrielle ou commerciale)	X
jardin		réseau routier (ou ferroviaire)	X
culture	X	décharge sauvage	
		autre :	

Activités principales et usages :

Dans la ZEC :		Autour de la ZEC :	
Agriculture/élevage/culture	x	Agriculture/élevage/culture	x
pêche		routes et voies ferrées/industrie	X
chasse		chasse	
tourisme/loisir		tourisme/loisir	
pas d'activité		urbanisation	x
sport		élevage/pâturage	x
Autres :		pêche	
		pas d'activité	
		autre :	

Submersion

Totalement submergée	
Partiellement submergée	x

Alimentation de la ZEC :

Alimentation de la ZEC :		Sortie d'eau :	
cours d'eau	X	évaporation	X
source		fossé	X
nappe	x	cours d'eau	X
précipitation	X	nappe	x
plan d'eau		plan d'eau	
ruissellement diffus	X	pompage/drainage	

Interêt pour la biodiversité

Type de protection : PNRM



Sources : Scan 25, BD_TOPO, RPG 2016, DEAL, ODE, Cartographie : EM MAJ le 23/06/2017

Identifiants parcelle (RPG, 2016) : 765

Commentaires :

Occupation des sols autour de la ZEC :

prairies	x	extraction de matériaux	
vergers		espace vert urbain	
maraîchage		équipement sportif de loisir	
bois		réseau de plans d'eau	
tissus urbain		zone d'activité (industrielle ou commerciale)	X
jardin		réseau routier (ou ferroviaire)	
culture	X	décharge sauvage	
		autre :	

Activités principales et usages :

Dans la ZEC :		Autour de la ZEC :	
Agriculture/élevage/culture	x	Agriculture/élevage/culture	x
pêche		routes et voies ferrées/industrie	
chasse		chasse	
tourisme/loisir		tourisme/loisir	
pas d'activité		urbanisation	x
sport		élevage/pâturage	x
Autres :		pêche	
		pas d'activité	
		autre :	

Submersion

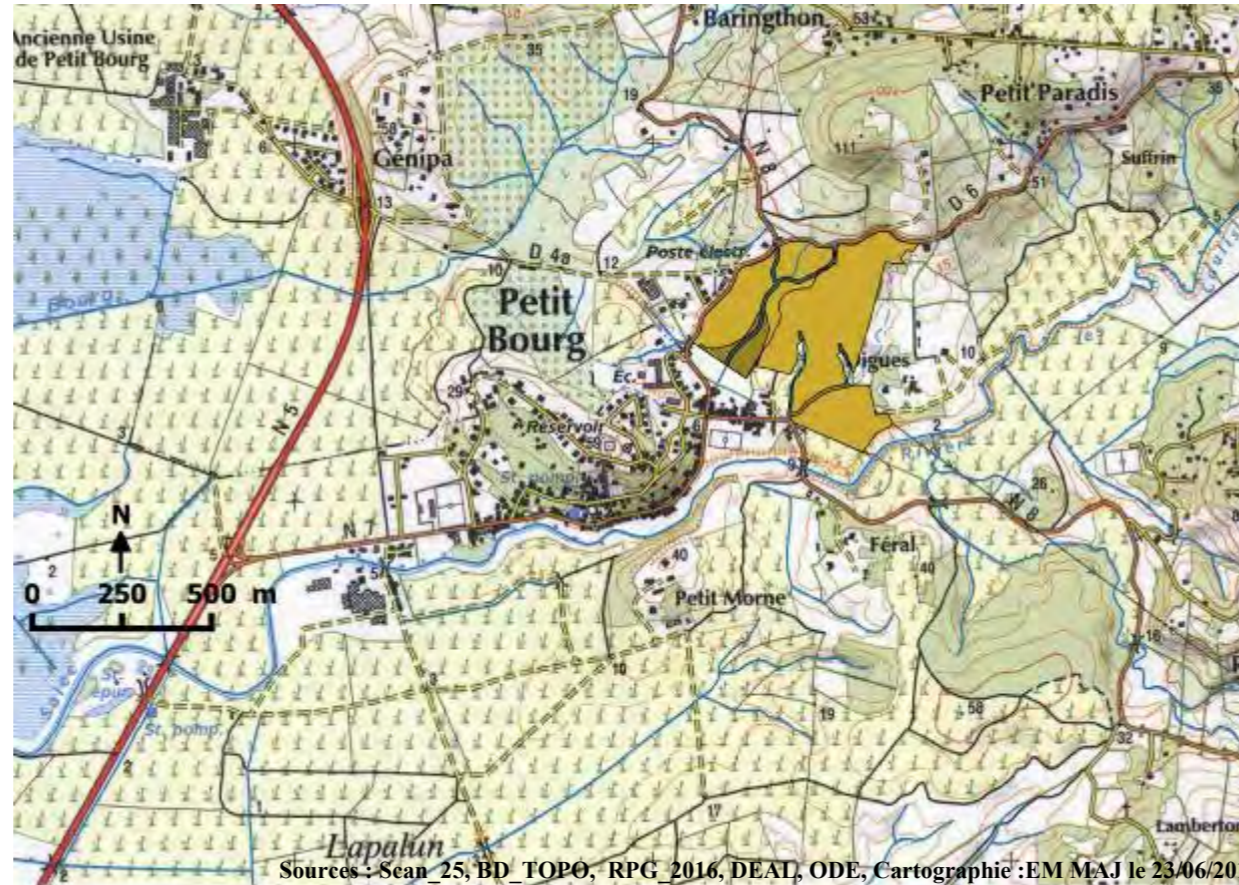
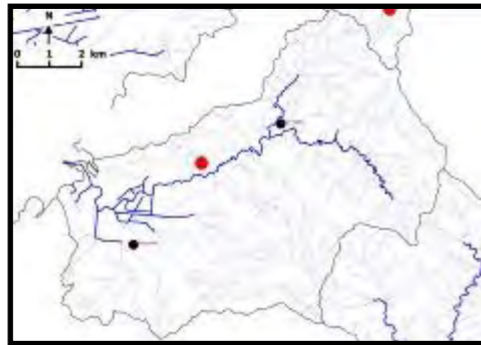
Totalement submergée	
Partiellement submergée	x

Alimentation de la ZEC :**Sortie d'eau :**

cours d'eau	X	évaporation	X
source		fossé	X
nappe	x	cours d'eau	X
précipitation	X	nappe	x
plan d'eau		plan d'eau	
ruissellement diffus	X	pompage/drainage	

Interêt pour la biodiversité

Type de protection :



Identifiants parcelle (RPG, 2016) : 162, 6138

Commentaires :

Occupation des sols autour de la ZEC :

prairies	x	extraction de matériaux	
vergers		espace vert urbain	
maraîchage		équipement sportif de loisir	X
bois	X	réseau de plans d'eau	
tissus urbain	X	zone d'activité (industrielle ou commerciale)	X
jardin	X	réseau routier (ou ferroviaire)	X
culture	X	décharge sauvage	
		autre :	

Activités principales et usages :

Dans la ZEC :		Autour de la ZEC :	
Agriculture/élevage/culture	x	Agriculture/élevage/culture	x
pêche		routes et voies ferrées/industrie	X
chasse		chasse	
tourisme/loisir		tourisme/loisir	
pas d'activité		urbanisation	x
sport		élevage/pâturage	x
Autres :		pêche	
		pas d'activité	
		autre :	

Submersion

Totalement submergée
Partiellement submergée

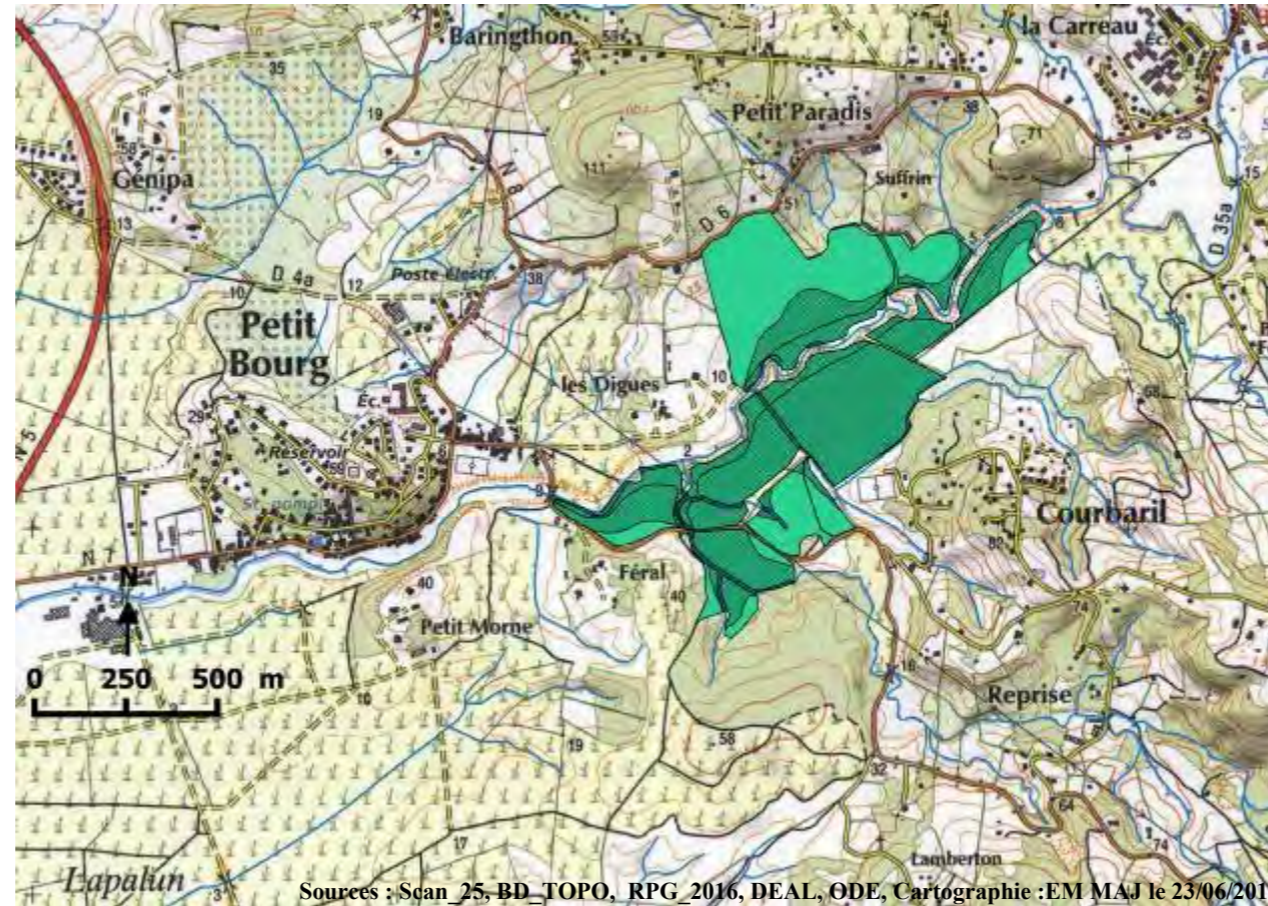
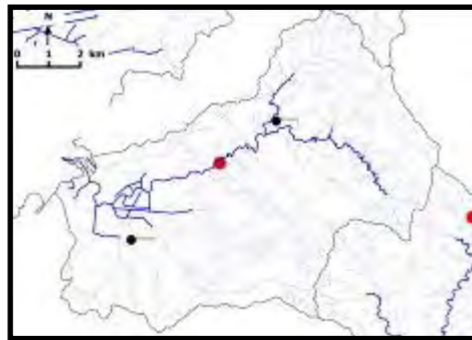
x

Alimentation de la ZEC :**Sortie d'eau :**

cours d'eau	X	évaporation	X
source		fossé	X
nappe	x	cours d'eau	X
précipitation	X	nappe	x
plan d'eau		plan d'eau	
ruissellement diffus	X	pompage/drainage	

Interêt pour la biodiversité

Type de protection : PNRM



Sources : Scan 25, BD TOPO, RPG 2016, DEAL, ODE, Cartographie : EM MAJ le 23/06/2017

Identifiants parcelle (RPG, 2016) : 1070, 2190, 2191, 2282, 2953, 5575

Commentaires :

Occupation des sols autour de la ZEC :

prairies	x	extraction de matériaux	
vergers		espace vert urbain	
maraîchage		équipement sportif de loisir	X
bois	X	réseau de plans d'eau	
tissus urbain	X	zone d'activité (industrielle ou commerciale)	X
jardin	X	réseau routier (ou ferroviaire)	X
culture	X	décharge sauvage	
		autre :	

Activités principales et usages :

Dans la ZEC :		Autour de la ZEC :	
Agriculture/élevage/culture	x	Agriculture/élevage/culture	x
pêche		routes et voies ferrées/industrie	X
chasse		chasse	
tourisme/loisir		tourisme/loisir	
pas d'activité		urbanisation	x
sport		élevage/pâturage	x
Autres :		pêche	
		pas d'activité	
		autre :	

Submersion

Totalement submergée
Partiellement submergée

x

Alimentation de la ZEC :

Sortie d'eau :

cours d'eau	X	évaporation	X
source		fossé	X
nappe	x	cours d'eau	X
précipitation	X	nappe	x
plan d'eau		plan d'eau	
ruissellement diffus	X	pompage/drainage	

Interêt pour la biodiversité

Type de protection : PNRM



Sources : Scan 25, BD TOPO, RPG 2016, DEAL, ODE, Cartographie : EM MAJ le 23/06/2017

Identifiants parcelle (RPG, 2016) : 2078

Commentaires :

Occupation des sols autour de la ZEC :

prairies	x	extraction de matériaux	
vergers		espace vert urbain	
maraîchage		équipement sportif de loisir	x
bois	X	réseau de plans d'eau	
tissus urbain	X	zone d'activité (industrielle ou commerciale)	
jardin	X	réseau routier (ou ferroviaire)	X
culture	X	décharge sauvage	
		autre :	

Activités principales et usages :

Dans la ZEC :		Autour de la ZEC :	
Agriculture/élevage/culture	x	Agriculture/élevage/culture	x
pêche		routes et voies ferrées/industrie	X
chasse		chasse	
tourisme/loisir		tourisme/loisir	
pas d'activité		urbanisation	x
sport		élevage/pâturage	x
Autres :		pêche	
		pas d'activité	
		autre :	

Submersion

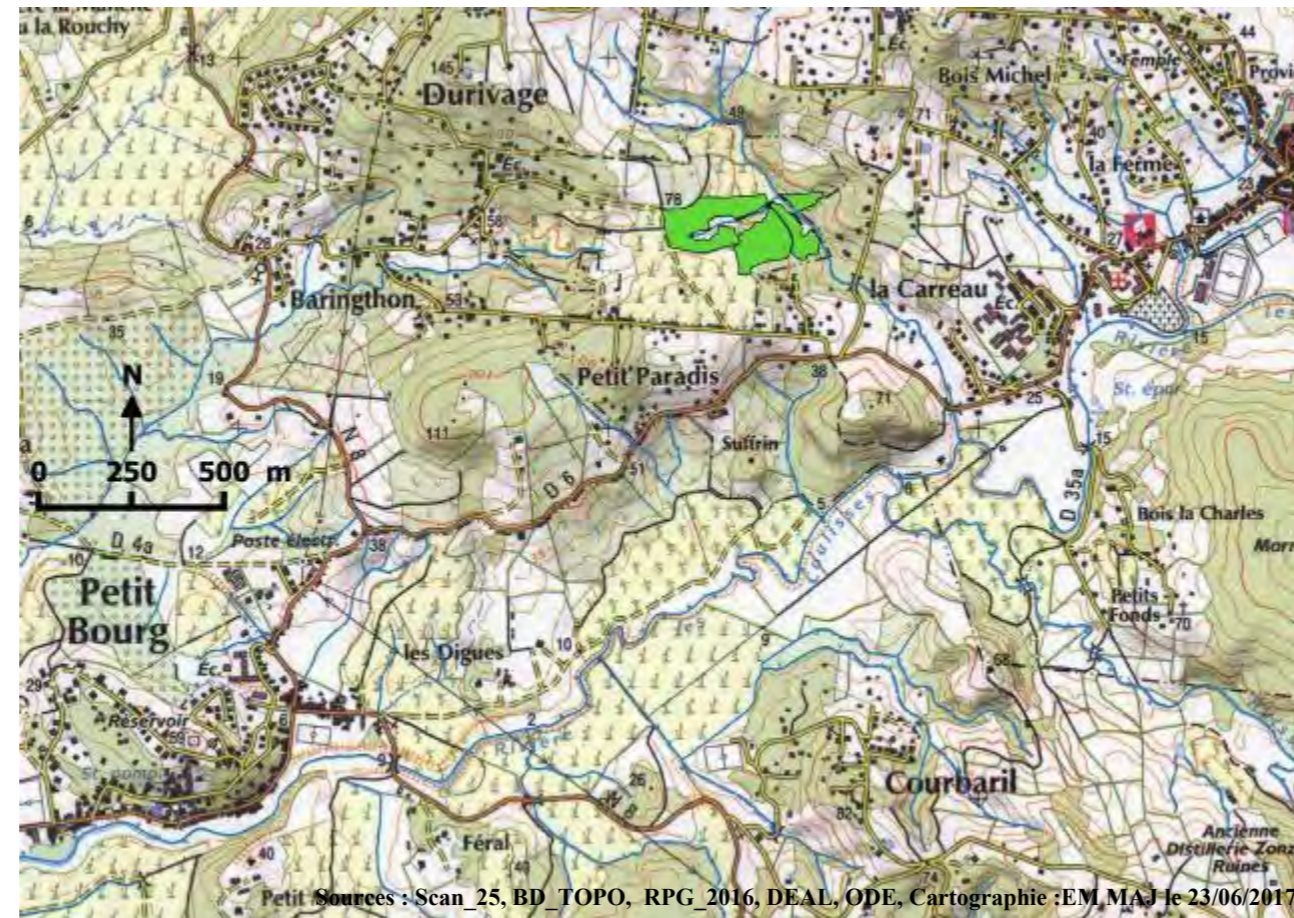
Totalement submergée	
Partiellement submergée	x

Alimentation de la ZEC :**Sortie d'eau :**

cours d'eau	X	évaporation	X
source		fossé	X
nappe	x	cours d'eau	X
précipitation	X	nappe	x
plan d'eau		plan d'eau	
ruissellement diffus	X	pompage/drainage	

Interêt pour la biodiversité

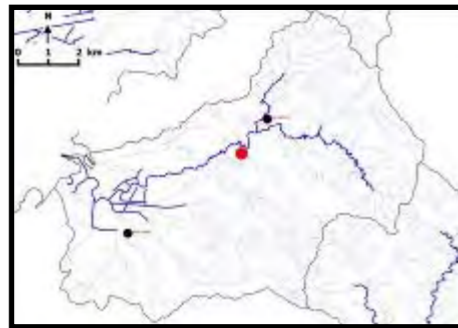
Type de protection :



Identifiants parcelle (RPG, 2016) : 2014, 2017, 2067, 2069

Commentaires :

Occupation des sols autour de la ZEC :			Submersion		
prairies	x	extraction de matériaux	-		
vergers		espace vert urbain	-		
maraîchage		équipement sportif de loisir	-		
bois	X	réseau de plans d'eau	-		
tissus urbain	X	zone d'activité (industrielle ou commerciale)	-		
jardin	X	réseau routier (ou ferroviaire)	-		
culture	X	décharge sauvage	-		
		autre :	-		
Activités principales et usages :			Alimentation de la ZEC :		
Dans la ZEC :			Sortie d'eau :		
Autour de la ZEC :					
Agriculture/élevage/culture	x	Agriculture/élevage/culture	cours d'eau	évaporation	X
pêche		routes et voies ferrées/industrie	source	fossé	X
chasse		chasse	nappe	cours d'eau	X
tourisme/loisir		tourisme/loisir	précipitation	nappe	x
pas d'activité		urbanisation	plan d'eau	plan d'eau	
sport		élevage/pâturage	ruissellement diffus	pompage/drainage	
Autres :		pêche			
		pas d'activité			
		autre :			
			Interêt pour la biodiversité		
			Type de protection :		



Sources : Scan 25, BD TOPO, RPG 2016, DEAL, ODE, Cartographie : EM, MAJ le 23/06/2017

Identifiants parcelle (RPG, 2016) : 3130

Commentaires :

Occupation des sols autour de la ZEC :

prairies	x	extraction de matériaux	
vergers		espace vert urbain	
maraîchage		équipement sportif de loisir	
bois	X	réseau de plans d'eau	
tissus urbain		zone d'activité (industrielle ou commerciale)	
jardin		réseau routier (ou ferroviaire)	X
culture		décharge sauvage	
		autre :	

Activités principales et usages :

Dans la ZEC :		Autour de la ZEC :	
Agriculture/élevage/culture	x	Agriculture/élevage/culture	x
pêche		routes et voies ferrées/industrie	X
chasse		chasse	
tourisme/loisir		tourisme/loisir	
pas d'activité		urbanisation	
sport		élevage/pâturage	x
Autres :		pêche	
		pas d'activité	
		autre :	

Submersion

Totalemment submergée

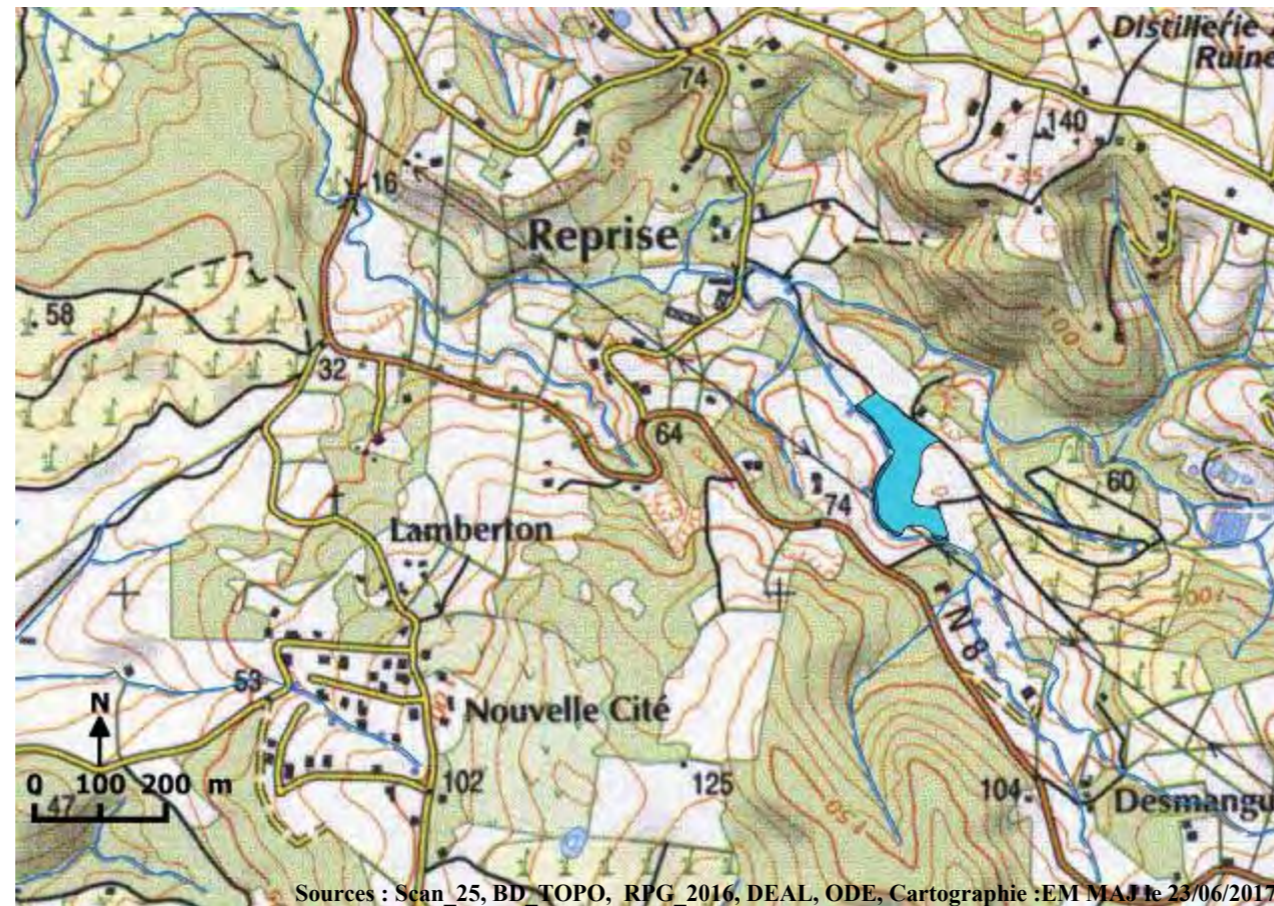
Partiellement submergée x

Alimentation de la ZEC :**Sortie d'eau :**

cours d'eau	X	évaporation	X
source		fossé	X
nappe	x	cours d'eau	X
précipitation	X	nappe	x
plan d'eau		plan d'eau	
ruissellement diffus	X	pompage/drainage	

Interêt pour la biodiversité

Type de protection :



Sources : Scan_25, BD_TOPO, RPG_2016, DEAL, ODE, Cartographie :EM MAF le 23/06/2017

Identifiants parcelle (RPG, 2016) : 5652

Commentaires :

Occupation des sols autour de la ZEC :

prairies	x	extraction de matériaux	
vergers		espace vert urbain	
maraîchage		équipement sportif de loisir	
bois	X	réseau de plans d'eau	
tissus urbain		zone d'activité (industrielle ou commerciale)	
jardin		réseau routier (ou ferroviaire)	X
culture	x	décharge sauvage	
		autre :	

Activités principales et usages :

Dans la ZEC :		Autour de la ZEC :	
Agriculture/élevage/culture	x	Agriculture/élevage/culture	x
pêche		routes et voies ferrées/industrie	X
chasse		chasse	
tourisme/loisir		tourisme/loisir	
pas d'activité		urbanisation	
sport		élevage/pâturage	x
Autres :		pêche	
		pas d'activité	
		autre :	

Submersion

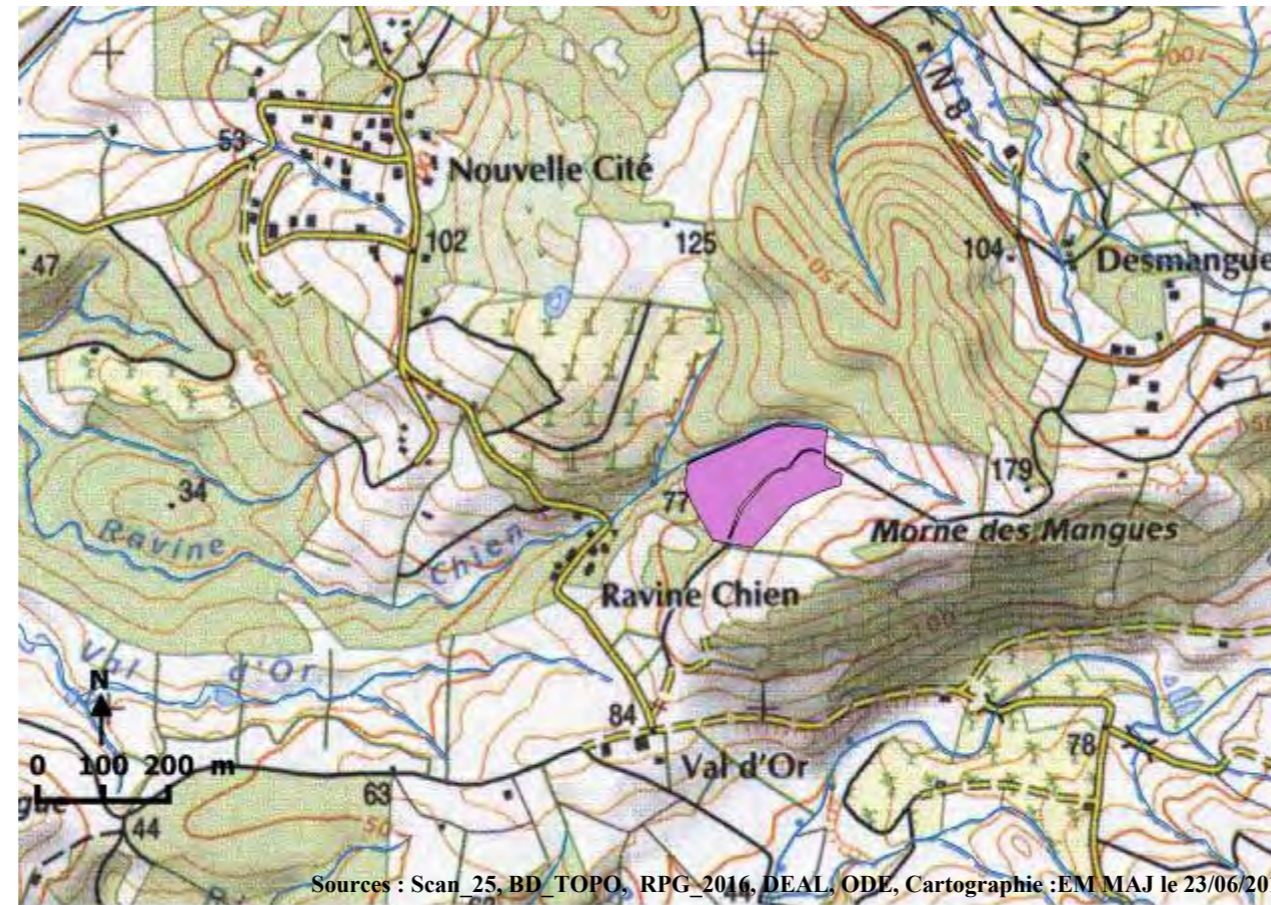
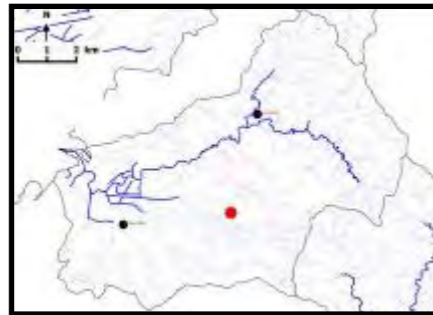
Totalement submergée	
Partiellement submergée	x

Alimentation de la ZEC :**Sortie d'eau :**

cours d'eau	X	évaporation	X
source		fossé	X
nappe	x	cours d'eau	X
précipitation	X	nappe	x
plan d'eau		plan d'eau	
ruissellement diffus	X	pompage/drainage	

Interêt pour la biodiversité

Type de protection : PNRM



Sources : Scan 25, BD TOPO, RPG 2016, DEAL, ODE, Cartographie : EM MAJ le 23/06/2017

Identifiants parcelle (RPG, 2016) : 883

Commentaires :

Occupation des sols autour de la ZEC :

prairies	x	extraction de matériaux	
vergers		espace vert urbain	
maraîchage		équipement sportif de loisir	
bois	X	réseau de plans d'eau	
tissus urbain		zone d'activité (industrielle ou commerciale)	
jardin		réseau routier (ou ferroviaire)	X
culture	x	décharge sauvage	
		autre :	

Activités principales et usages :

Dans la ZEC :		Autour de la ZEC :	
Agriculture/élevage/culture	x	Agriculture/élevage/culture	x
pêche		routes et voies ferrées/industrie	X
chasse		chasse	
tourisme/loisir		tourisme/loisir	
pas d'activité		urbanisation	
sport		élevage/pâturage	x
Autres :		pêche	
		pas d'activité	
		autre :	

Submersion

Totalement submergée
Partiellement submergée

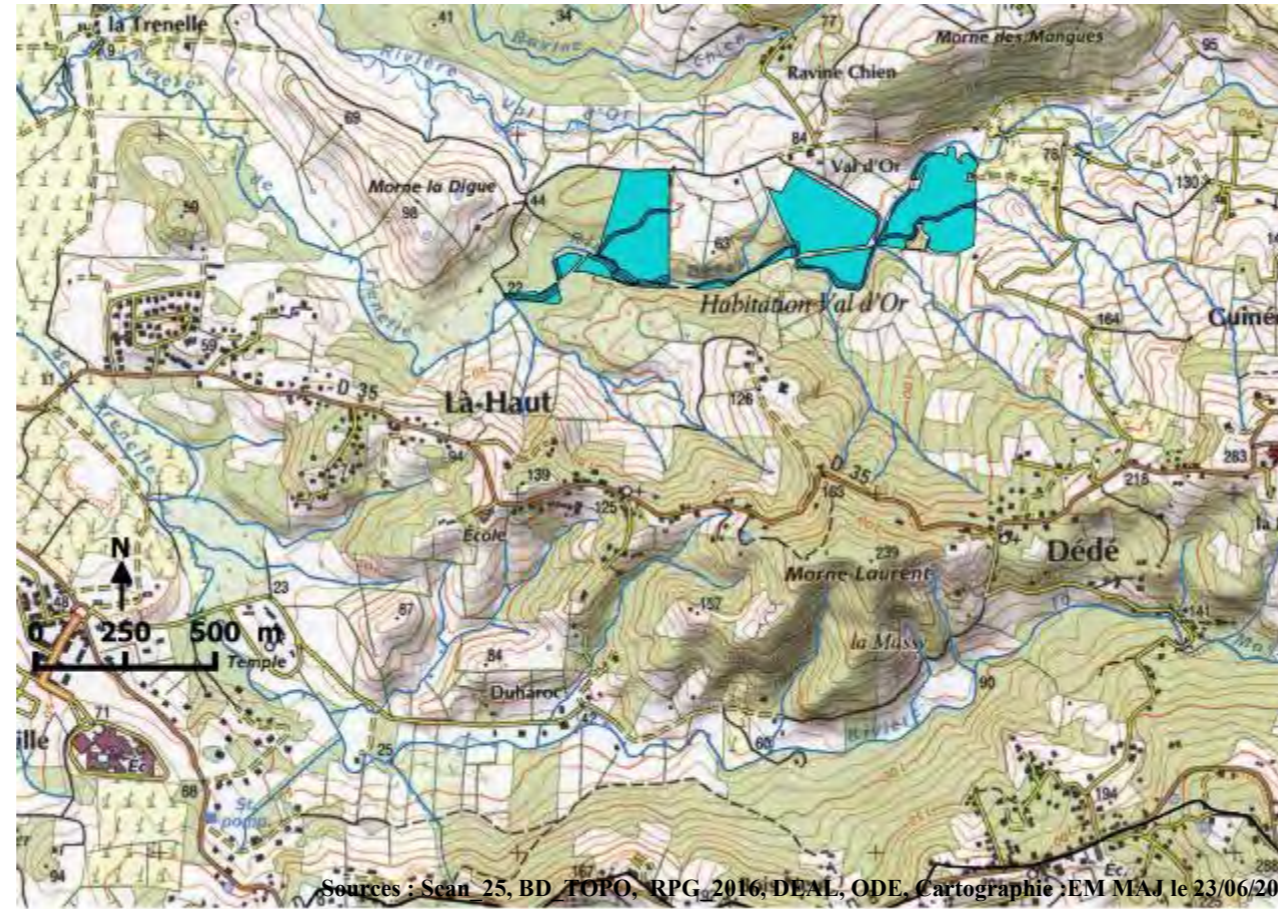
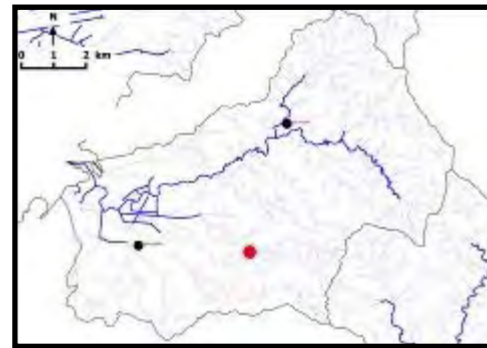
x

Alimentation de la ZEC :**Sortie d'eau :**

cours d'eau	X	évaporation	X
source		fossé	X
nappe	x	cours d'eau	X
précipitation	X	nappe	x
plan d'eau		plan d'eau	
ruissellement diffus	X	pompage/drainage	

Interêt pour la biodiversité

Type de protection :



Sources : Scan 25, BD TOPO, RPG, 2016, DEAL, ODE, Cartographie EM MAJ le 23/06/2017

Identifiants parcelle (RPG, 2016) : 1781, 2896, 3440, 3441, 3444, 3446, 3447, 672**Commentaires :****Occupation des sols autour de la ZEC :**

prairies	x	extraction de matériaux	
vergers		espace vert urbain	
maraîchage		équipement sportif de loisir	
bois	X	réseau de plans d'eau	
tissus urbain	X	zone d'activité (industrielle ou commerciale)	
jardin	X	réseau routier (ou ferroviaire)	X
culture	x	décharge sauvage	
		autre :	

Activités principales et usages :

Dans la ZEC :		Autour de la ZEC :	
Agriculture/élevage/culture	x	Agriculture/élevage/culture	x
pêche		routes et voies ferrées/industrie	X
chasse		chasse	
tourisme/loisir		tourisme/loisir	
pas d'activité		urbanisation	x
sport		élevage/pâturage	x
Autres :		pêche	
		pas d'activité	
		autre :	

Submersion

Totalement submergée
Partiellement submergée

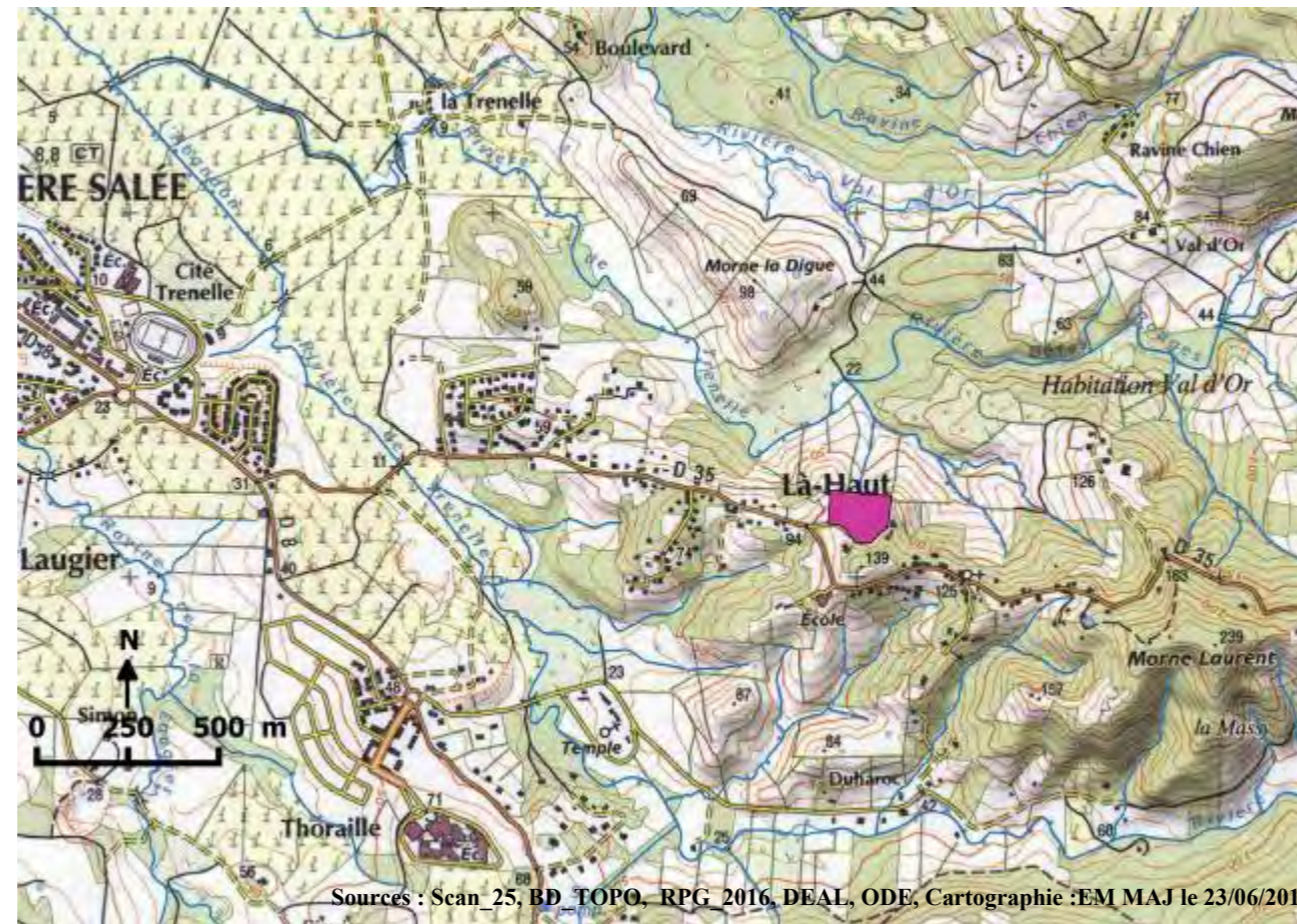
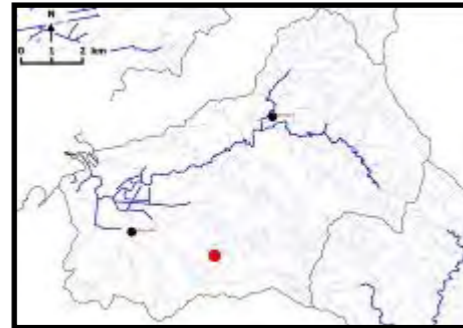
x

Alimentation de la ZEC :**Sortie d'eau :**

cours d'eau	X	évaporation	X
source		fossé	X
nappe	x	cours d'eau	X
précipitation	X	nappe	x
plan d'eau		plan d'eau	
ruissellement diffus	X	pompage/drainage	

Interêt pour la biodiversité

Type de protection :



Identifiants parcelle (RPG, 2016) : 5408

Commentaires :

Occupation des sols autour de la ZEC :

prairies	x	extraction de matériaux	
vergers		espace vert urbain	
maraîchage		équipement sportif de loisir	
bois	X	réseau de plans d'eau	
tissus urbain	X	zone d'activité (industrielle ou commerciale)	
jardin	X	réseau routier (ou ferroviaire)	X
culture	x	décharge sauvage	
		autre :	

Activités principales et usages :

Dans la ZEC :		Autour de la ZEC :	
Agriculture/élevage/culture	x	Agriculture/élevage/culture	x
pêche		routes et voies ferrées/industrie	X
chasse		chasse	
tourisme/loisir		tourisme/loisir	
pas d'activité		urbanisation	x
sport		élevage/pâturage	x
Autres :		pêche	
		pas d'activité	
		autre :	

Submersion

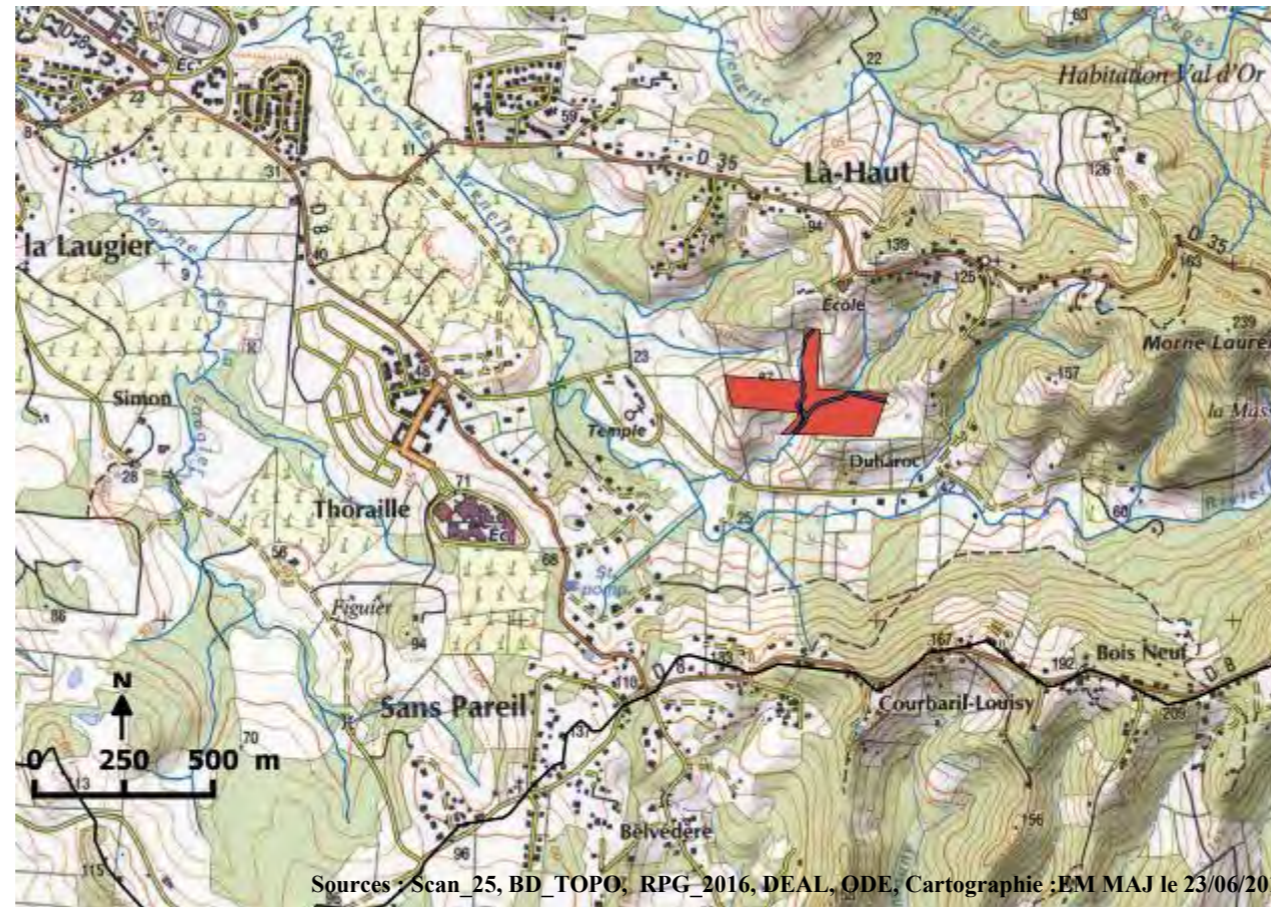
Totalement submergée	
Partiellement submergée	x

Alimentation de la ZEC :**Sortie d'eau :**

cours d'eau	X	évaporation	X
source		fossé	X
nappe	x	cours d'eau	X
précipitation	X	nappe	x
plan d'eau		plan d'eau	
ruissellement diffus	X	pompage/drainage	

Interêt pour la biodiversité

Type de protection : PNRM



Identifiants parcelle (RPG, 2016) : 1754

Commentaires :

Occupation des sols autour de la ZEC :

prairies	x	extraction de matériaux	
vergers		espace vert urbain	
maraîchage		équipement sportif de loisir	
bois	X	réseau de plans d'eau	
tissus urbain		zone d'activité (industrielle ou commerciale)	
jardin		réseau routier (ou ferroviaire)	X
culture		décharge sauvage	
		autre :	

Activités principales et usages :

Dans la ZEC :		Autour de la ZEC :	
Agriculture/élevage/culture	x	Agriculture/élevage/culture	x
pêche		routes et voies ferrées/industrie	X
chasse		chasse	
tourisme/loisir		tourisme/loisir	
pas d'activité		urbanisation	x
sport		élevage/pâturage	x
Autres :		pêche	
		pas d'activité	
		autre :	

Submersion

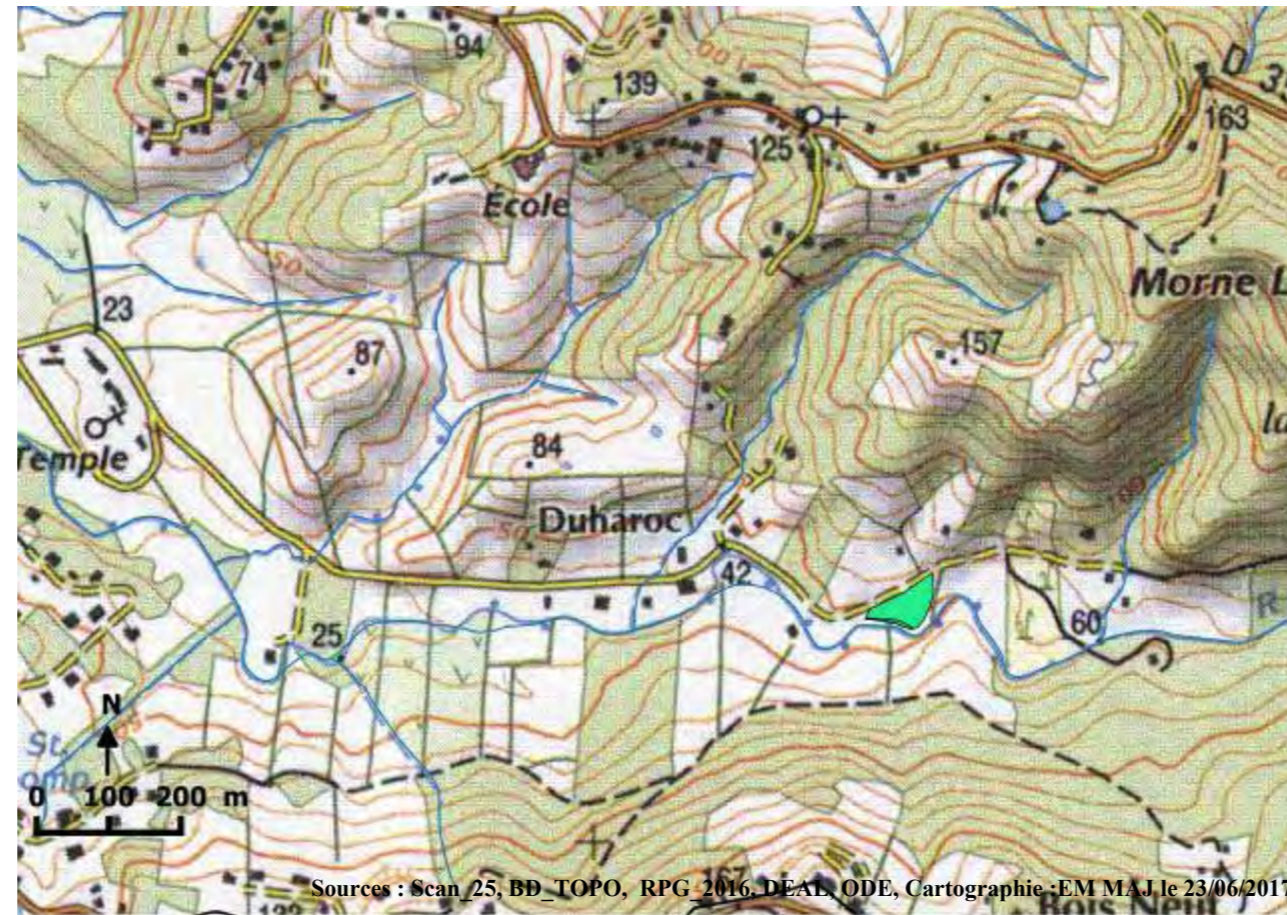
Totalement submergée	
Partiellement submergée	x

Alimentation de la ZEC :**Sortie d'eau :**

cours d'eau	X	évaporation	X
source		fossé	X
nappe	x	cours d'eau	X
précipitation	X	nappe	x
plan d'eau		plan d'eau	
ruissellement diffus	X	pompage/drainage	

Interêt pour la biodiversité

Type de protection : PNRM



Sources : Scan 25, BD_TOPO, RPG 2016, DEAI, ODE, Cartographie : EM MAJ le 23/06/2017

Identifiants parcelle (RPG, 2016) : 2888

Commentaires :

Occupation des sols autour de la ZEC :

prairies	x	extraction de matériaux	
vergers		espace vert urbain	
maraîchage		équipement sportif de loisir	
bois	X	réseau de plans d'eau	
tissus urbain		zone d'activité (industrielle ou commerciale)	
jardin		réseau routier (ou ferroviaire)	X
culture		décharge sauvage	
		autre :	

Activités principales et usages :

Dans la ZEC :		Autour de la ZEC :	
Agriculture/élevage/culture	x	Agriculture/élevage/culture	x
pêche		routes et voies ferrées/industrie	X
chasse		chasse	
tourisme/loisir		tourisme/loisir	
pas d'activité		urbanisation	x
sport		élevage/pâturage	x
Autres :		pêche	
		pas d'activité	
		autre :	

Submersion

Totalement submergée
Partiellement submergée

x

Alimentation de la ZEC :

cours d'eau X
source
nappe x
précipitation X
plan d'eau
ruissellement diffus X

Sortie d'eau :

évaporation X
fossé X
cours d'eau X
nappe x
plan d'eau
pompage/drainage

Interêt pour la biodiversité

Type de protection : PNRM



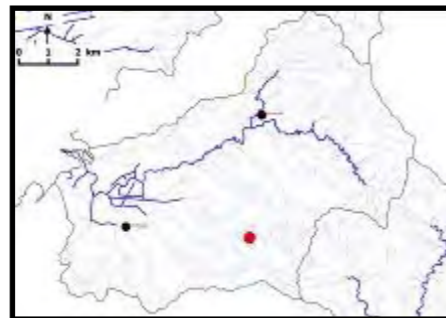
Sources : Scan 25, BD TOPO, RPG 2016, DEAL, ODE, Cartographie : EM MAJ le 23/06/2017

Identifiants parcelle (RPG, 2016) : 5294

Commentaires :

Occupation des sols autour de la ZEC :			
prairies	x	extraction de matériaux	
vergers		espace vert urbain	
maraîchage		équipement sportif de loisir	
bois	X	réseau de plans d'eau	
tissus urbain		zone d'activité (industrielle ou commerciale)	
jardin		réseau routier (ou ferroviaire)	X
culture		décharge sauvage	
		autre :	
Activités principales et usages :			
Dans la ZEC :		Autour de la ZEC :	
Agriculture/élevage/culture	x	Agriculture/élevage/culture	x
pêche		routes et voies ferrées/industrie	X
chasse		chasse	
tourisme/loisir		tourisme/loisir	
pas d'activité		urbanisation	x
sport		élevage/pâturage	x
Autres :		pêche	
		pas d'activité	
		autre :	

Submersion			
-			
Totalement submergée			
Partiellement submergée	x		
Alimentation de la ZEC :		Sortie d'eau :	
cours d'eau	X	évaporation	X
source		fossé	X
nappe	x	cours d'eau	X
précipitation	X	nappe	x
plan d'eau		plan d'eau	
ruissellement diffus	X	pompage/drainage	
Interêt pour la biodiversité			
Type de protection : PNRM			



Identifiants parcelle (RPG, 2016) : 768

Commentaires :

Occupation des sols autour de la ZEC :

prairies	x	extraction de matériaux	
vergers		espace vert urbain	
maraîchage		équipement sportif de loisir	
bois	X	réseau de plans d'eau	
tissus urbain		zone d'activité (industrielle ou commerciale)	
jardin		réseau routier (ou ferroviaire)	X
culture	x	décharge sauvage	
		autre :	

Activités principales et usages :

Dans la ZEC :		Autour de la ZEC :	
Agriculture/élevage/culture	x	Agriculture/élevage/culture	x
pêche		routes et voies ferrées/industrie	X
chasse		chasse	
tourisme/loisir		tourisme/loisir	
pas d'activité		urbanisation	
sport		élevage/pâturage	x
Autres :		pêche	
		pas d'activité	
		autre :	

Submersion

Totalement submergée	
Partiellement submergée	x

Alimentation de la ZEC :

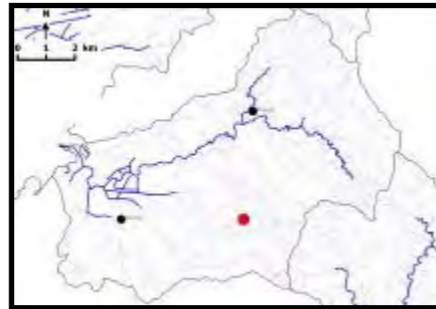
Alimentation de la ZEC :		Sortie d'eau :	
cours d'eau	X	évaporation	X
source		fossé	X
nappe	x	cours d'eau	X
précipitation	X	nappe	x
plan d'eau		plan d'eau	
ruissellement diffus	X	pompage/drainage	

Interêt pour la biodiversité

Type de protection : PNRM



ZEC/ZSI n°30 Secteur 280 Bassin versant : Rivière Salée



Sources : Scan 25, BD TOPO, RPG 2016, DEAL, ODE, Cartographie :EM MAJ le 23/06/2017

Identifiants parcelle (RPG, 2016) : 5049, 5051

Commentaires :

Occupation des sols autour de la ZEC :

prairies	x	extraction de matériaux	
vergers		espace vert urbain	
maraîchage		équipement sportif de loisir	
bois	X	réseau de plans d'eau	x
tissus urbain		zone d'activité (industrielle ou commerciale)	
jardin		réseau routier (ou ferroviaire)	X
culture	x	décharge sauvage	
		autre :	

Activités principales et usages :

Dans la ZEC :		Autour de la ZEC :	
Agriculture/élevage/culture	x	Agriculture/élevage/culture	x
pêche		routes et voies ferrées/industrie	X
chasse		chasse	
tourisme/loisir		tourisme/loisir	
pas d'activité		urbanisation	
sport		élevage/pâturage	x
Autres :		pêche	
		pas d'activité	
		autre :	

Submersion

Totalement submergée	
Partiellement submergée	x

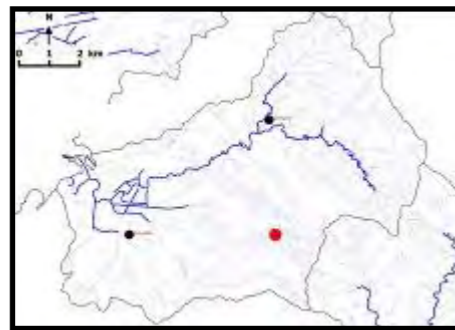
Alimentation de la ZEC :

Sortie d'eau :

cours d'eau	X	évaporation	X
source		fossé	X
nappe	x	cours d'eau	X
précipitation	X	nappe	x
plan d'eau		plan d'eau	
ruissellement diffus	X	pompage/drainage	

Interêt pour la biodiversité

Type de protection : PNRM



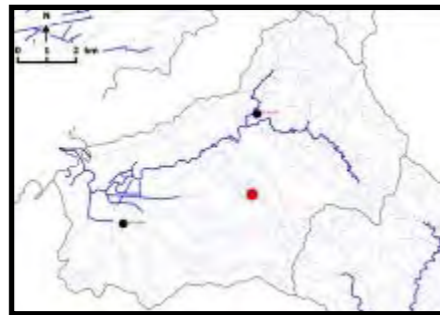
Sources : Scan_25, BD TOPO, RPG 2016, DEAL, ODE, Cartographie : EM MAJ le 23/06/2017

Identifiants parcelle (RPG, 2016) : 5047

Commentaires :

Occupation des sols autour de la ZEC :			
prairies	x	extraction de matériaux	
vergers		espace vert urbain	
maraîchage		équipement sportif de loisir	
bois	X	réseau de plans d'eau	x
tissus urbain	X	zone d'activité (industrielle ou commerciale)	
jardin	X	réseau routier (ou ferroviaire)	X
culture	x	décharge sauvage	
		autre :	
Activités principales et usages :			
Dans la ZEC :		Autour de la ZEC :	
Agriculture/élevage/culture	x	Agriculture/élevage/culture	x
pêche		routes et voies ferrées/industrie	X
chasse		chasse	
tourisme/loisir		tourisme/loisir	
pas d'activité		urbanisation	x
sport		élevage/pâturage	x
Autres :		pêche	
		pas d'activité	
		autre :	

Submersion			
Totalement submergée			
Partiellement submergée	x		
Alimentation de la ZEC :		Sortie d'eau :	
cours d'eau	X	évaporation	X
source		fossé	X
nappe	x	cours d'eau	X
précipitation	X	nappe	x
plan d'eau		plan d'eau	
ruissellement diffus	X	pompage/drainage	
Interêt pour la biodiversité			
Type de protection : PNRM			



Sources : Scan_25, BD_TOPO, RPG_2016, DEAL, ODE, Cartographie : EM MAJ le 23/06/2017

Identifiants parcelle (RPG, 2016) : 3443

Commentaires :

Occupation des sols autour de la ZEC :

prairies		extraction de matériaux
vergers		espace vert urbain
maraîchage		équipement sportif de loisir
bois	x	réseau de plans d'eau
tissus urbain		zone d'activité (industrielle ou commerciale)
jardin		réseau routier (ou ferroviaire)
culture		décharge sauvage
		autre :

Activités principales et usages :

Dans la ZEC :		Autour de la ZEC :
Agriculture/élevage/culture	x	Agriculture/élevage/culture
pêche		routes et voies ferrées/industrie
chasse		chasse
tourisme/loisir		tourisme/loisir
pas d'activité		urbanisation
sport		élevage/pâturage
Autres :		pêche
		pas d'activité
		autre :

Submersion

Totalement submergée	
Partiellement submergée	x

Alimentation de la ZEC :

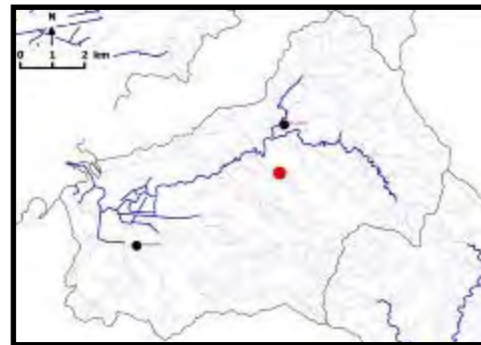
cours d'eau	X
source	
nappe	x
précipitation	X
plan d'eau	
ruissellement diffus	X

Sortie d'eau :

évaporation	X
fossé	X
cours d'eau	X
nappe	x
plan d'eau	
pompage/drainage	

Interêt pour la biodiversité

Type de protection : PNRM



Sources : Scan 25, RD TOPO, RPG, 2016, DEAL, ODE, Cartographie : EM MAJ le 23/06/2017

Identifiants parcelle (RPG, 2016) : 2315, 2316

Commentaires :

Occupation des sols autour de la ZEC :

prairies	X	extraction de matériaux
vergers		espace vert urbain
maraîchage		équipement sportif de loisir
bois	x	réseau de plans d'eau
tissus urbain		zone d'activité (industrielle ou commerciale)
jardin		réseau routier (ou ferroviaire)
culture		décharge sauvage
		autre :

Activités principales et usages :

Dans la ZEC :		Autour de la ZEC :	
Agriculture/élevage/culture	x	Agriculture/élevage/culture	x
pêche		routes et voies ferrées/industrie	
chasse		chasse	
tourisme/loisir		tourisme/loisir	
pas d'activité		urbanisation	
sport		élevage/pâturage	
Autres :		pêche	
		pas d'activité	
		autre :	

Submersion

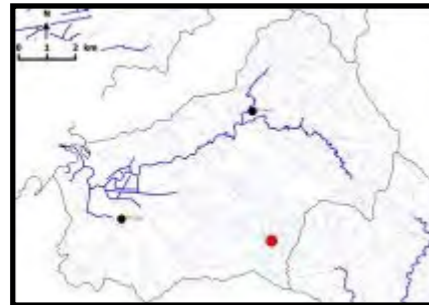
Totalement submergée	
Partiellement submergée	x

Alimentation de la ZEC :**Sortie d'eau :**

cours d'eau	X	évaporation	X
source		fossé	X
nappe	x	cours d'eau	X
précipitation	X	nappe	x
plan d'eau		plan d'eau	
ruissellement diffus	X	pompage/drainage	

Interêt pour la biodiversité

Type de protection : ZNIEFF, PNRM



Sources ; Scan 25, BD TOPO, RPG_2016, DEAL, ODE, Cartographie :EM MAJ le 23/06/2017

Identifiants parcelle (RPG, 2016) : 2624

Commentaires :

Occupation des sols autour de la ZEC :

prairies	X	extraction de matériaux	
vergers		espace vert urbain	
maraîchage		équipement sportif de loisir	
bois	x	réseau de plans d'eau	
tissus urbain		zone d'activité (industrielle ou commerciale)	
jardin		réseau routier (ou ferroviaire)	X
culture		décharge sauvage	
		autre :	

Activités principales et usages :

Dans la ZEC :		Autour de la ZEC :	
Agriculture/élevage/culture	x	Agriculture/élevage/culture	x
pêche		routes et voies ferrées/industrie	
chasse		chasse	
tourisme/loisir		tourisme/loisir	
pas d'activité		urbanisation	X
sport		élevage/pâturage	
Autres :		pêche	
		pas d'activité	
		autre :	

Submersion

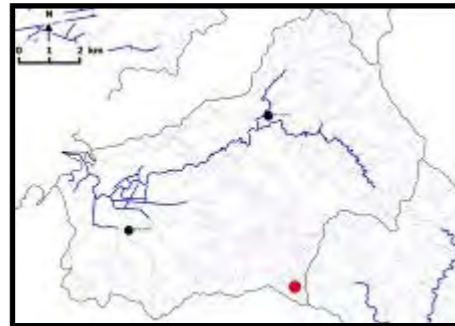
Totalement submergée	
Partiellement submergée	x

Alimentation de la ZEC :**Sortie d'eau :**

cours d'eau	X	évaporation	X
source		fossé	X
nappe	x	cours d'eau	X
précipitation	X	nappe	x
plan d'eau		plan d'eau	
ruissellement diffus	X	pompage/drainage	

Interêt pour la biodiversité

Type de protection : PNRM



Sources : Scan 25, BD TOPO, RPG 2016, DEAL, ODE, Cartographie : EM MAJ de 23/06/2017

Identifiants parcelle (RPG, 2016) : 4746

Commentaires :

Occupation des sols autour de la ZEC :

prairies	X	extraction de matériaux	
vergers		espace vert urbain	
maraîchage		équipement sportif de loisir	
bois	x	réseau de plans d'eau	
tissus urbain		zone d'activité (industrielle ou commerciale)	
jardin		réseau routier (ou ferroviaire)	X
culture		décharge sauvage	
		autre :	

Activités principales et usages :

Dans la ZEC :		Autour de la ZEC :	
Agriculture/élevage/culture	x	Agriculture/élevage/culture	x
pêche		routes et voies ferrées/industrie	
chasse		chasse	
tourisme/loisir		tourisme/loisir	
pas d'activité		urbanisation	X
sport		élevage/pâturage	
Autres :		pêche	
		pas d'activité	
		autre :	

Submersion

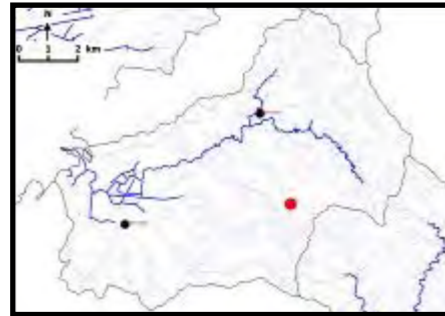
Totalement submergée	
Partiellement submergée	x

Alimentation de la ZEC :

Alimentation de la ZEC :		Sortie d'eau :	
cours d'eau	X	évaporation	X
source		fossé	X
nappe	x	cours d'eau	X
précipitation	X	nappe	x
plan d'eau		plan d'eau	
ruissellement diffus	X	pompage/drainage	

Interêt pour la biodiversité

Type de protection : PNRM



Identifiants parcelle (RPG, 2016) : 2001

Commentaires :

Occupation des sols autour de la ZEC :

prairies		extraction de matériaux
vergers		espace vert urbain
maraîchage		équipement sportif de loisir
bois	x	réseau de plans d'eau
tissus urbain		zone d'activité (industrielle ou commerciale)
jardin		réseau routier (ou ferroviaire)
culture		décharge sauvage
		autre :

Activités principales et usages :

Dans la ZEC :		Autour de la ZEC :
Agriculture/élevage/culture	x	Agriculture/élevage/culture
pêche		routes et voies ferrées/industrie
chasse		chasse
tourisme/loisir		tourisme/loisir
pas d'activité		urbanisation
sport		élevage/pâturage
Autres :		pêche
		pas d'activité
		autre :

Submersion

Totalement submergée
Partiellement submergée

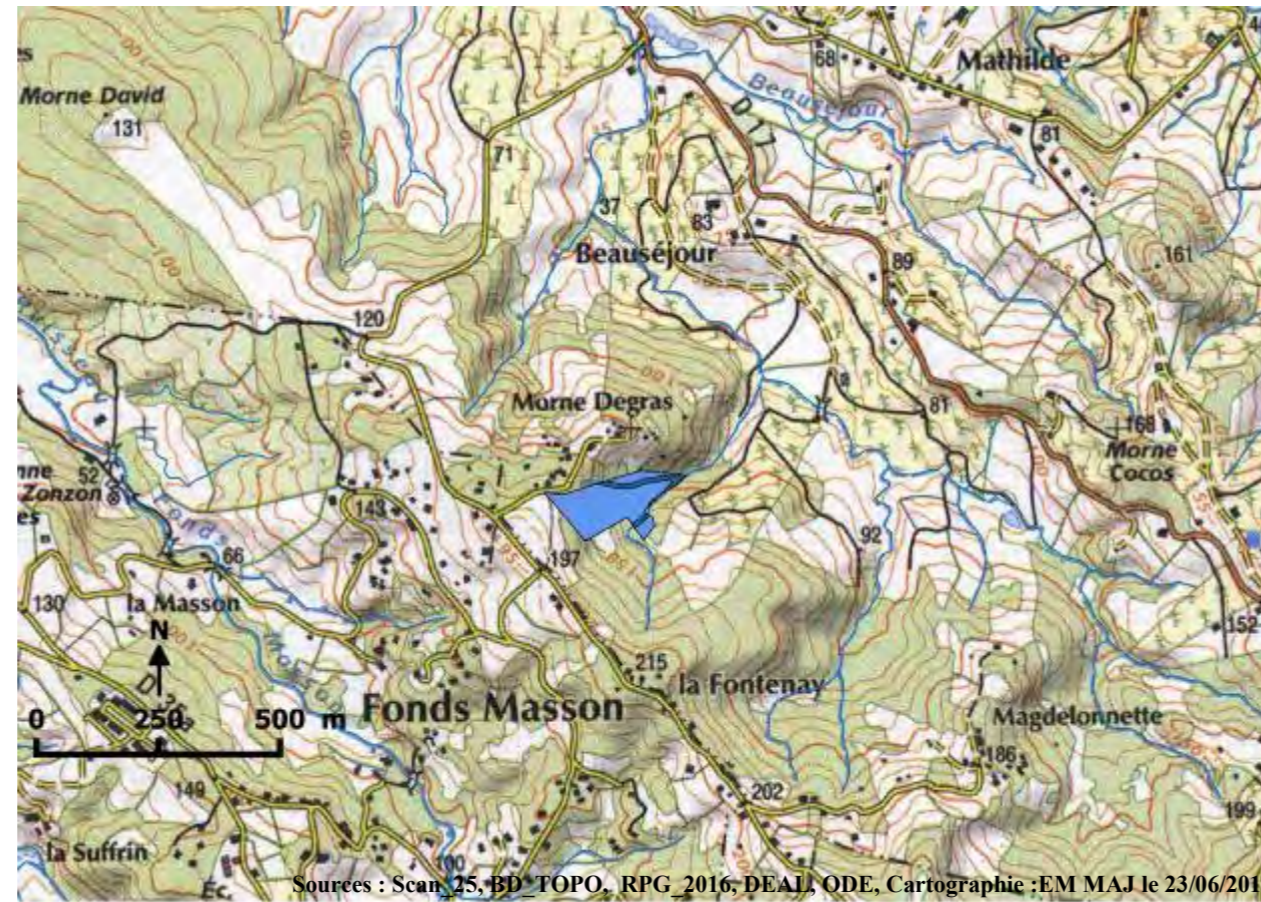
x

Alimentation de la ZEC :**Sortie d'eau :**

cours d'eau	X	évaporation	X
source		fossé	X
nappe	x	cours d'eau	X
précipitation	X	nappe	x
plan d'eau		plan d'eau	
ruissellement diffus	X	pompage/drainage	

Interêt pour la biodiversité

Type de protection : PNRM



Identifiants parcelle (RPG, 2016) : 3993

Commentaires :

Occupation des sols autour de la ZEC :

prairies	X	extraction de matériaux	
vergers	X	espace vert urbain	
maraîchage		équipement sportif de loisir	
bois	x	réseau de plans d'eau	
tissus urbain		zone d'activité (industrielle ou commerciale)	
jardin		réseau routier (ou ferroviaire)	X
culture	X	décharge sauvage	
		autre :	

Activités principales et usages :

Dans la ZEC :		Autour de la ZEC :	
Agriculture/élevage/culture	x	Agriculture/élevage/culture	X
pêche		routes et voies ferrées/industrie	X
chasse		chasse	
tourisme/loisir		tourisme/loisir	
pas d'activité		urbanisation	X
sport		élevage/pâturage	X
Autres :		pêche	
		pas d'activité	
		autre :	

Submersion

Totalement submergée
Partiellement submergée

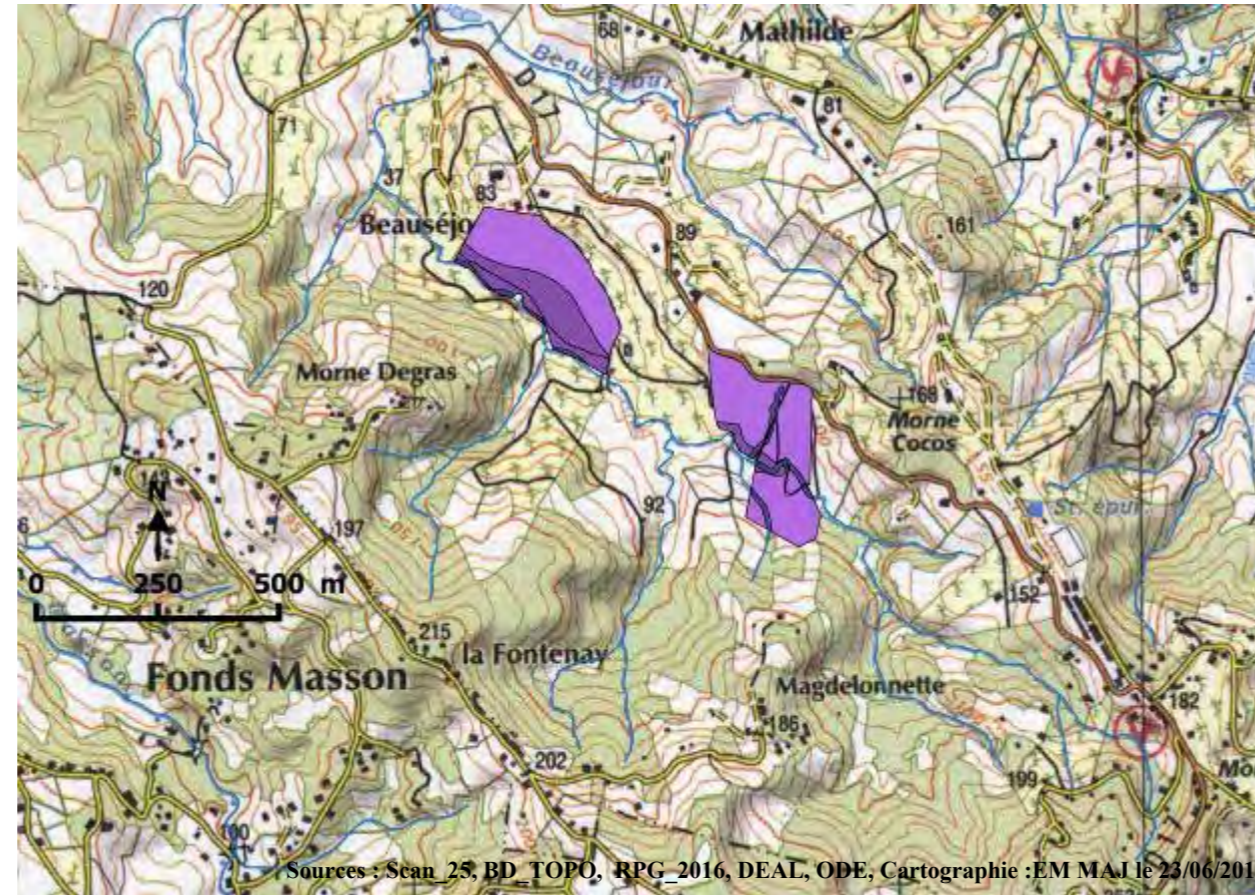
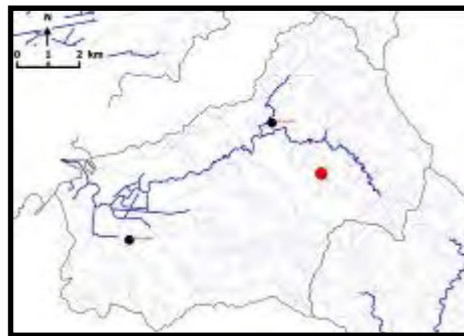
x

Alimentation de la ZEC :**Sortie d'eau :**

cours d'eau	X	évaporation	X
source		fossé	X
nappe	x	cours d'eau	X
précipitation	X	nappe	x
plan d'eau		plan d'eau	
ruissellement diffus	X	pompage/drainage	

Interêt pour la biodiversité

Type de protection : PNRM



Identifiants parcelle (RPG, 2016) : 1489, 5396, 5798, 5802

Commentaires :

Occupation des sols autour de la ZEC :

prairies	X	extraction de matériaux	
vergers	X	espace vert urbain	
maraîchage		équipement sportif de loisir	
bois	x	réseau de plans d'eau	
tissus urbain	X	zone d'activité (industrielle ou commerciale)	
jardin	X	réseau routier (ou ferroviaire)	X
culture	X	décharge sauvage	
		autre :	

Activités principales et usages :

Dans la ZEC :		Autour de la ZEC :	
Agriculture/élevage/culture	x	Agriculture/élevage/culture	X
pêche		routes et voies ferrées/industrie	X
chasse		chasse	
tourisme/loisir		tourisme/loisir	
pas d'activité		urbanisation	X
sport		élevage/pâturage	X
Autres :		pêche	
		pas d'activité	
		autre :	

Submersion

Totalement submergée
Partiellement submergée

x

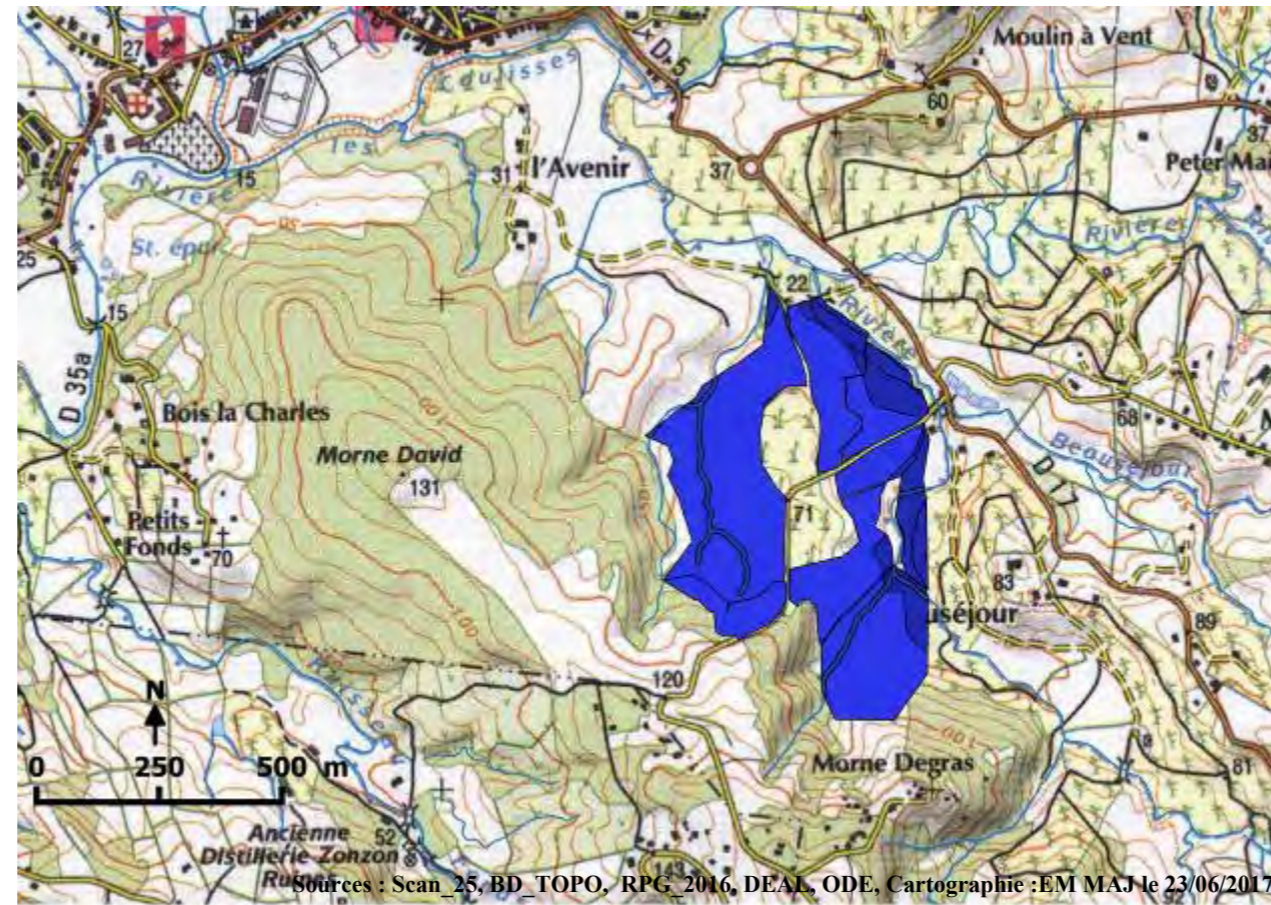
Alimentation de la ZEC :

Sortie d'eau :

cours d'eau	X	évaporation	X
source		fossé	X
nappe	x	cours d'eau	X
précipitation	X	nappe	x
plan d'eau		plan d'eau	
ruissellement diffus	X	pompage/drainage	

Interêt pour la biodiversité

Type de protection : PNRM



Identifiants parcelle (RPG, 2016) : 1066, 2270, 2272, 2274, 2283, 2284, 2285

Commentaires :

Occupation des sols autour de la ZEC :

prairies	X	extraction de matériaux	
vergers		espace vert urbain	
maraîchage		équipement sportif de loisir	
bois	x	réseau de plans d'eau	
tissus urbain		zone d'activité (industrielle ou commerciale)	
jardin		réseau routier (ou ferroviaire)	X
culture	X	décharge sauvage	
		autre :	

Activités principales et usages :

Dans la ZEC :		Autour de la ZEC :	
Agriculture/élevage/culture	x	Agriculture/élevage/culture	X
pêche		routes et voies ferrées/industrie	X
chasse		chasse	
tourisme/loisir		tourisme/loisir	
pas d'activité		urbanisation	X
sport		élevage/pâturage	X
Autres :		pêche	
		pas d'activité	
		autre :	

Submersion

Totalement submergée	
Partiellement submergée	x

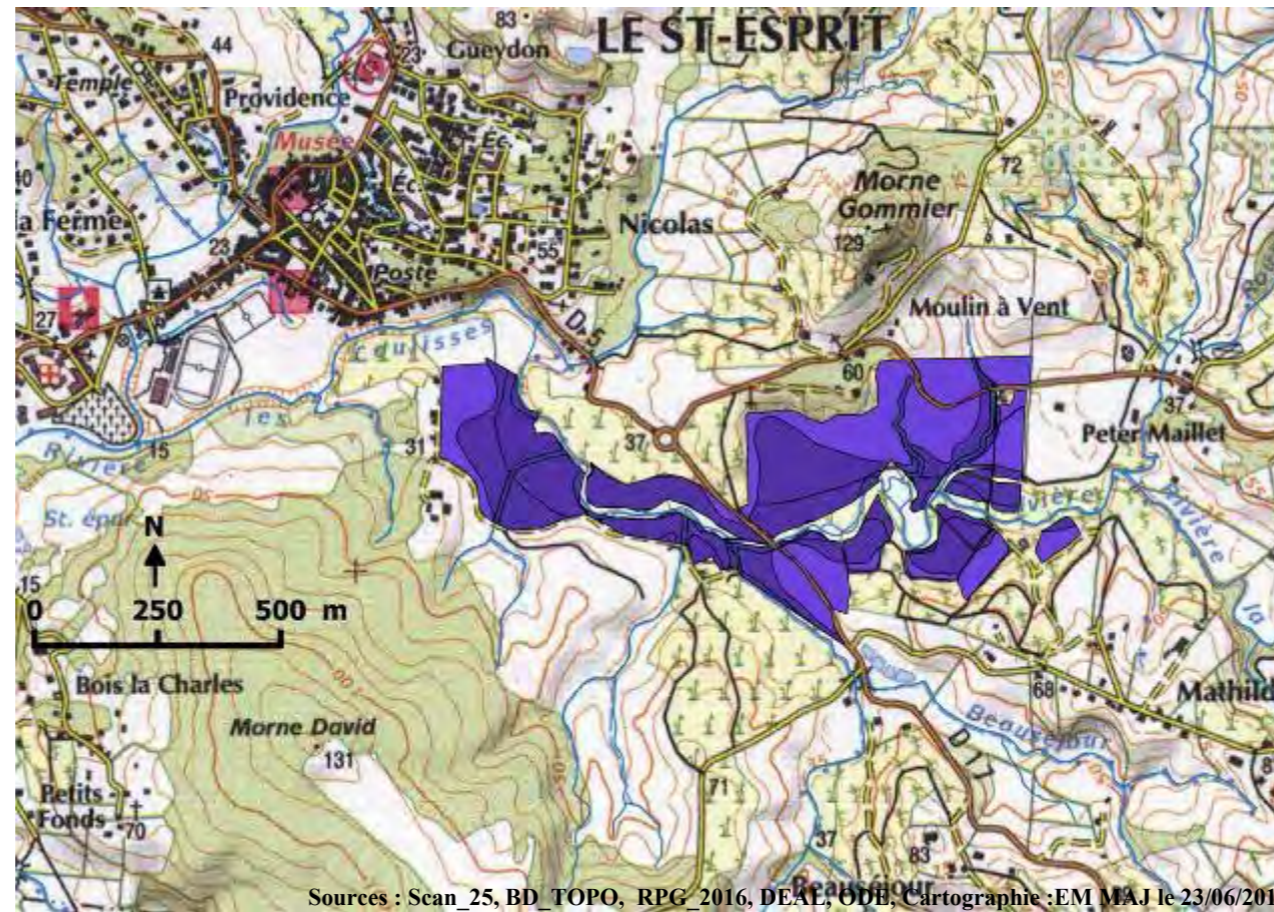
Alimentation de la ZEC :

Sortie d'eau :

cours d'eau	X	évaporation	X
source		fossé	X
nappe	x	cours d'eau	X
précipitation	X	nappe	x
plan d'eau		plan d'eau	
ruissellement diffus	X	pompage/drainage	

Interêt pour la biodiversité

Type de protection : ZNIEFF PNRM



Sources : Scan_25, BD TOPO, RPG 2016, DEAT, ODE, Cartographie :EM MAJ le 23/06/2017

Identifiants parcelle (RPG, 2016) : 1063, 1065, 1069, 2192, 2269, 2273, 5573, 5576, 5577, 5583, 5584, 5585, 5587, 5590, 5591

Commentaires :

Occupation des sols autour de la ZEC :

prairies	X	extraction de matériaux	
vergers		espace vert urbain	X
maraîchage		équipement sportif de loisir	
bois	x	réseau de plans d'eau	X
tissus urbain	X	zone d'activité (industrielle ou commerciale)	X
jardin	X	réseau routier (ou ferroviaire)	X
culture	X	décharge sauvage	
		autre :	

Activités principales et usages :

Dans la ZEC :		Autour de la ZEC :	
Agriculture/élevage/culture	x	Agriculture/élevage/culture	X
pêche		routes et voies ferrées/industrie	X
chasse		chasse	
tourisme/loisir		tourisme/loisir	
pas d'activité		urbanisation	X
sport		élevage/pâturage	X
Autres :		pêche	
		pas d'activité	
		autre :	

Submersion

Totalement submergée	
Partiellement submergée	x

Alimentation de la ZEC :

Sortie d'eau :

cours d'eau	X	évaporation	X
source		fossé	X
nappe	x	cours d'eau	X
précipitation	X	nappe	x
plan d'eau		plan d'eau	
ruissellement diffus	X	pompage/drainage	

Interêt pour la biodiversité

Type de protection : PNRM



Identifiants parcelle (RPG, 2016) : 3936, 3937

Commentaires :

Occupation des sols autour de la ZEC :

prairies	X	extraction de matériaux	
vergers		espace vert urbain	
maraîchage		équipement sportif de loisir	
bois		réseau de plans d'eau	
tissus urbain		zone d'activité (industrielle ou commerciale)	
jardin		réseau routier (ou ferroviaire)	X
culture	X	décharge sauvage	
		autre :	

Activités principales et usages :

Dans la ZEC :		Autour de la ZEC :	
Agriculture/élevage/culture	x	Agriculture/élevage/culture	X
pêche		routes et voies ferrées/industrie	X
chasse		chasse	
tourisme/loisir		tourisme/loisir	
pas d'activité		urbanisation	
sport		élevage/pâturage	X
Autres :		pêche	
		pas d'activité	
		autre :	

Submersion

Totalement submergée
Partiellement submergée

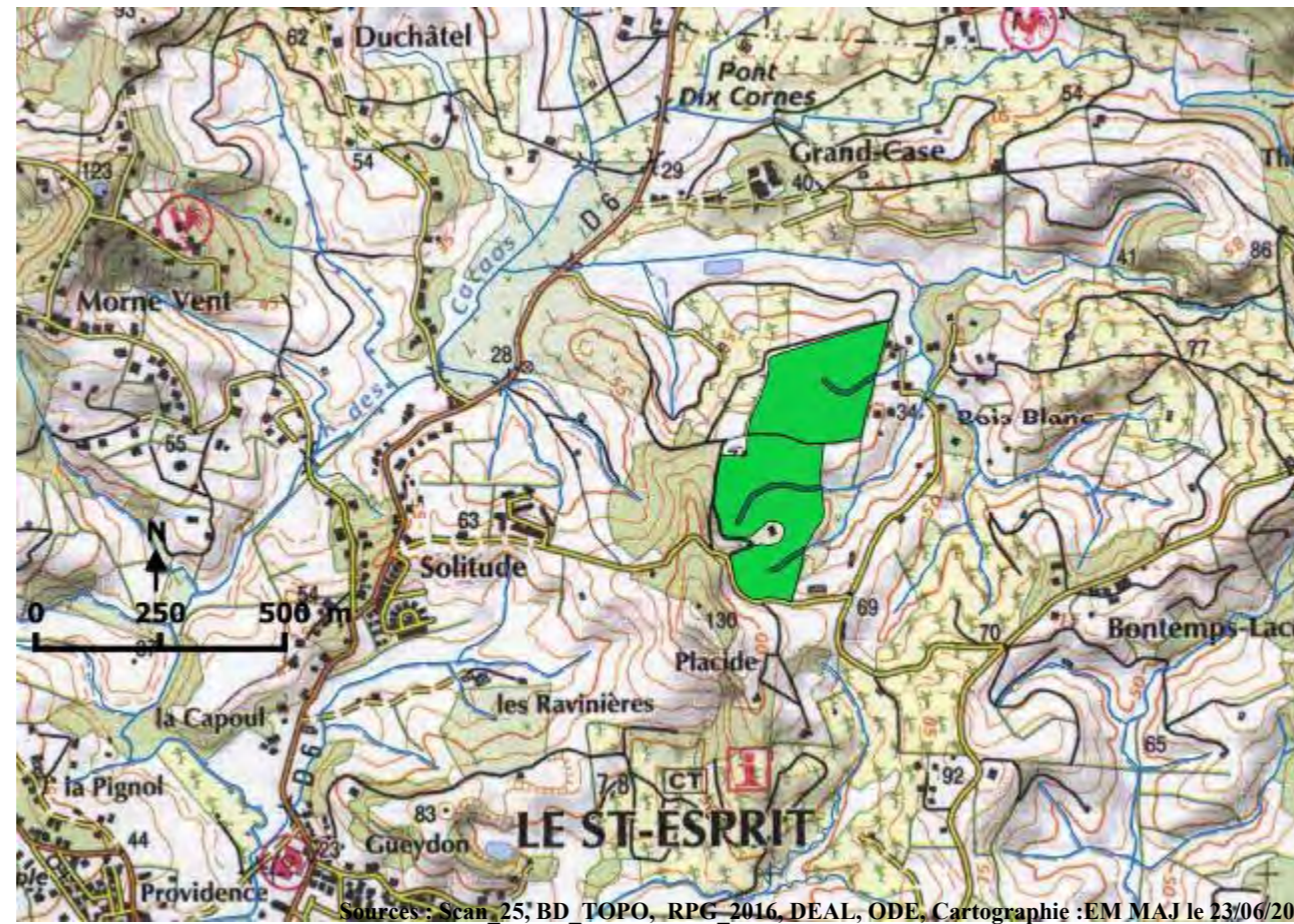
x

Alimentation de la ZEC :**Sortie d'eau :**

cours d'eau	X	évaporation	X
source		fossé	X
nappe	x	cours d'eau	X
précipitation	X	nappe	x
plan d'eau		plan d'eau	
ruissellement diffus	X	pompage/drainage	

Interêt pour la biodiversité

Type de protection : PNRM



Identifiants parcelle (RPG, 2016) : 3810, 3811

Commentaires :

Occupation des sols autour de la ZEC :

prairies	X	extraction de matériaux	
vergers		espace vert urbain	
maraîchage		équipement sportif de loisir	
bois	X	réseau de plans d'eau	
tissus urbain	X	zone d'activité (industrielle ou commerciale)	x
jardin	X	réseau routier (ou ferroviaire)	X
culture	X	décharge sauvage	
		autre :	

Activités principales et usages :

Dans la ZEC :		Autour de la ZEC :	
Agriculture/élevage/culture	x	Agriculture/élevage/culture	X
pêche		routes et voies ferrées/industrie	X
chasse		chasse	
tourisme/loisir		tourisme/loisir	
pas d'activité		urbanisation	x
sport		élevage/pâturage	X
Autres :		pêche	
		pas d'activité	
		autre :	

Submersion

Totalement submergée
Partiellement submergée

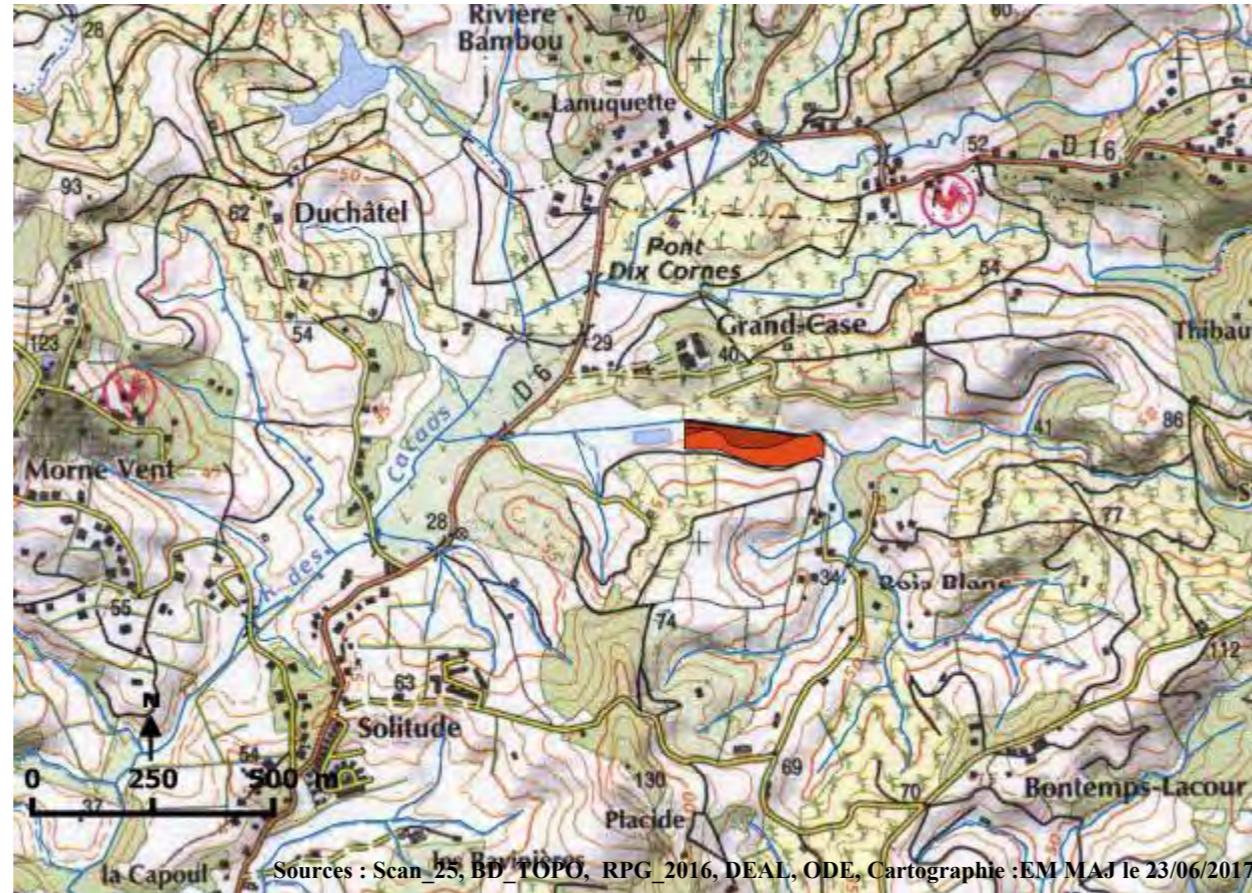
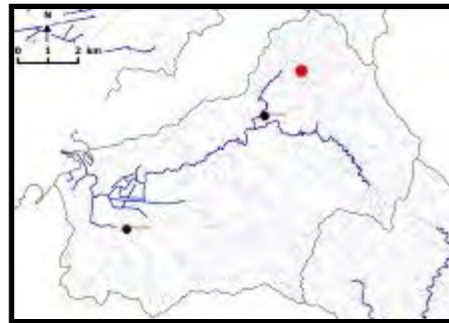
x

Alimentation de la ZEC :**Sortie d'eau :**

cours d'eau	X	évaporation	X
source		fossé	X
nappe	x	cours d'eau	X
précipitation	X	nappe	x
plan d'eau		plan d'eau	
ruissellement diffus	X	pompage/drainage	

Interêt pour la biodiversité

Type de protection : PNRM



Identifiants parcelle (RPG, 2016) : 3835

Commentaires :

Occupation des sols autour de la ZEC :

prairies	X	extraction de matériaux	
vergers		espace vert urbain	
maraîchage		équipement sportif de loisir	
bois		réseau de plans d'eau	
tissus urbain	X	zone d'activité (industrielle ou commerciale)	x
jardin	X	réseau routier (ou ferroviaire)	X
culture	X	décharge sauvage	
		autre :	

Activités principales et usages :

Dans la ZEC :		Autour de la ZEC :	
Agriculture/élevage/culture	x	Agriculture/élevage/culture	X
pêche		routes et voies ferrées/industrie	X
chasse		chasse	
tourisme/loisir		tourisme/loisir	
pas d'activité		urbanisation	x
sport		élevage/pâturage	X
Autres :		pêche	
		pas d'activité	
		autre :	

Submersion

Totalement submergée
Partiellement submergée

x

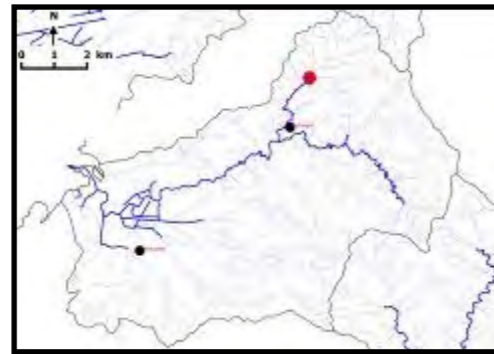
Alimentation de la ZEC :

Sortie d'eau :

cours d'eau	X	évaporation	X
source		fossé	X
nappe	x	cours d'eau	X
précipitation	X	nappe	x
plan d'eau		plan d'eau	
ruissellement diffus	X	pompage/drainage	

Interêt pour la biodiversité

Type de protection :PNRM



Identifiants parcelle (RPG, 2016) : 6228, 6260

Commentaires :

Occupation des sols autour de la ZEC :

prairies	X	extraction de matériaux	
vergers		espace vert urbain	
maraîchage		équipement sportif de loisir	
bois		réseau de plans d'eau	
tissus urbain	X	zone d'activité (industrielle ou commerciale)	x
jardin	X	réseau routier (ou ferroviaire)	X
culture	X	décharge sauvage	
		autre :	

Activités principales et usages :

Dans la ZEC :		Autour de la ZEC :	
Agriculture/élevage/culture	x	Agriculture/élevage/culture	X
pêche		routes et voies ferrées/industrie	X
chasse		chasse	
tourisme/loisir		tourisme/loisir	
pas d'activité		urbanisation	x
sport		élevage/pâturage	X
Autres :		pêche	
		pas d'activité	
		autre :	

Submersion

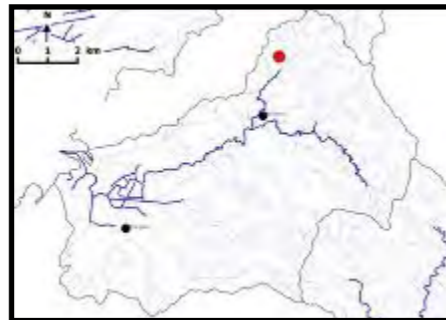
Totalement submergée	
Partiellement submergée	x

Alimentation de la ZEC :

Alimentation de la ZEC :		Sortie d'eau :	
cours d'eau	X	évaporation	X
source		fossé	X
nappe	x	cours d'eau	X
précipitation	X	nappe	x
plan d'eau		plan d'eau	
ruissellement diffus	X	pompage/drainage	

Interêt pour la biodiversité

Type de protection :



Sources : Scan 25, BD_TOPO, RPG 2016, BEAL, ODE, Cartographie : EM MAJ le 23/06/2017

Identifiants parcelle (RPG, 2016) : 2954, 2994

Commentaires :

Occupation des sols autour de la ZEC :

prairies	X	extraction de matériaux	
vergers		espace vert urbain	
maraîchage		équipement sportif de loisir	
bois		réseau de plans d'eau	x
tissus urbain		zone d'activité (industrielle ou commerciale)	
jardin		réseau routier (ou ferroviaire)	X
culture	X	décharge sauvage	
		autre :	

Activités principales et usages :

Dans la ZEC :		Autour de la ZEC :	
Agriculture/élevage/culture	x	Agriculture/élevage/culture	X
pêche		routes et voies ferrées/industrie	X
chasse		chasse	
tourisme/loisir		tourisme/loisir	
pas d'activité		urbanisation	x
sport		élevage/pâturage	X
Autres :		pêche	
		pas d'activité	
		autre :	

Submersion

Totalement submergée
Partiellement submergée

x

Alimentation de la ZEC :

cours d'eau
source
nappe
précipitation
plan d'eau
ruissellement diffus

X

x

X

X

Sortie d'eau :

évaporation
fossé
cours d'eau
nappe
plan d'eau
pompage/drainage

X

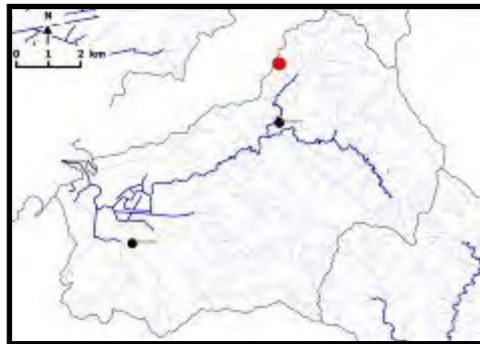
X

X

x

Interêt pour la biodiversité

Type de protection :



Sources : Scan 25, BD TOPO, RPG_2016, DEAL, ODE, Cartographie : EM MAJ le 23/06/2017

Identifiants parcelle (RPG, 2016) : 2741, 2744, 2745, 2746, 2812, 2746, 2812, 6795

Commentaires :

Occupation des sols autour de la ZEC :

prairies	X	extraction de matériaux	
vergers		espace vert urbain	
maraîchage		équipement sportif de loisir	
bois		réseau de plans d'eau	x
tissus urbain		zone d'activité (industrielle ou commerciale)	
jardin		réseau routier (ou ferroviaire)	X
culture	X	décharge sauvage	
		autre :	

Activités principales et usages :

Dans la ZEC :		Autour de la ZEC :	
Agriculture/élevage/culture	x	Agriculture/élevage/culture	X
pêche		routes et voies ferrées/industrie	X
chasse		chasse	
tourisme/loisir		tourisme/loisir	
pas d'activité		urbanisation	x
sport		élevage/pâturage	X
Autres :		pêche	
		pas d'activité	
		autre :	

Submersion

Totalement submergée	
Partiellement submergée	x

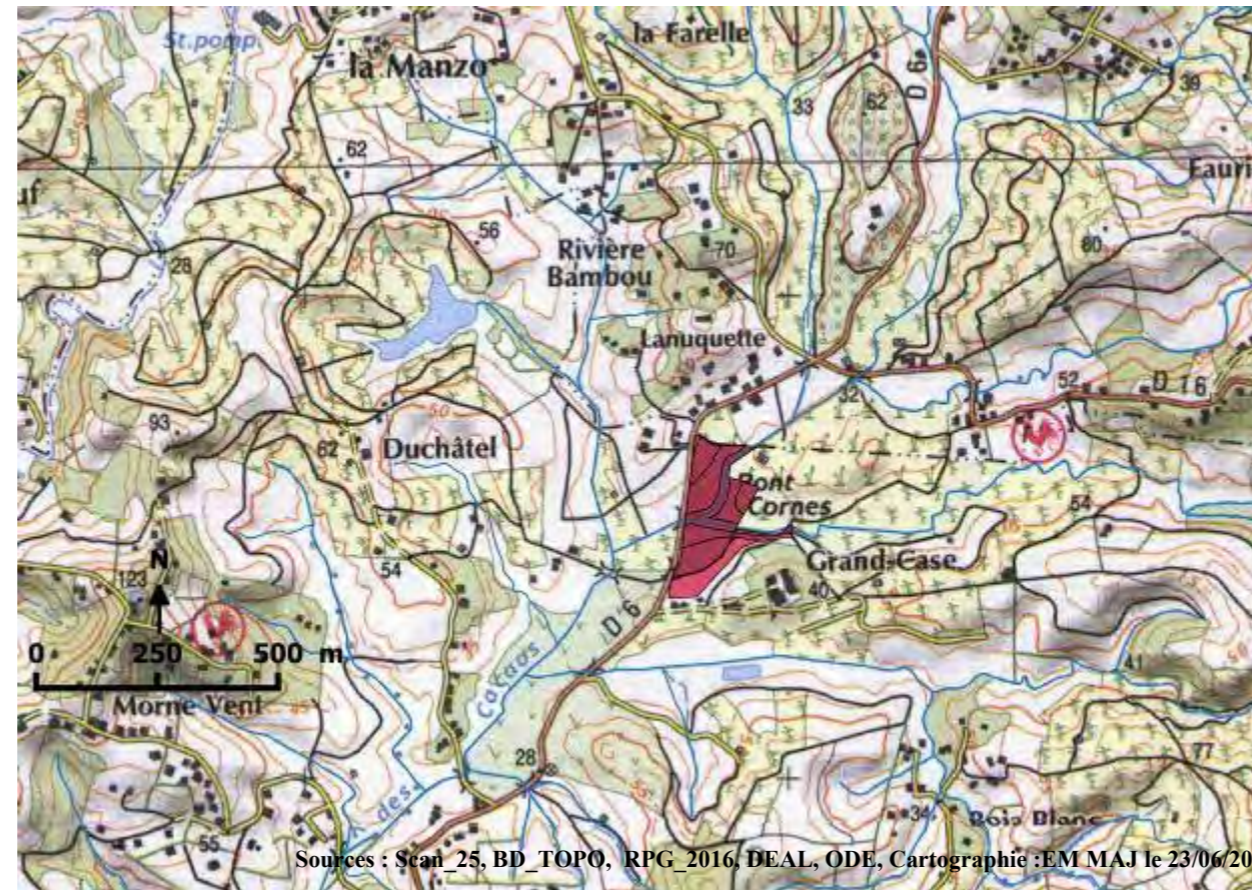
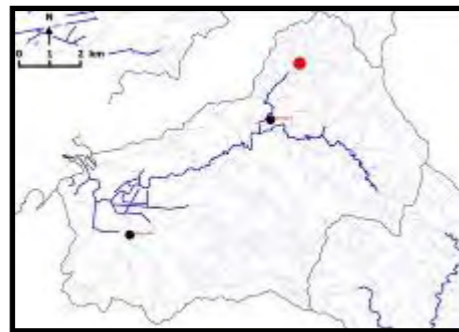
Alimentation de la ZEC :

Sortie d'eau :

cours d'eau	X	évaporation	X
source		fossé	X
nappe	x	cours d'eau	X
précipitation	X	nappe	x
plan d'eau		plan d'eau	
ruissellement diffus	X	pompage/drainage	

Interêt pour la biodiversité

Type de protection :



Identifiants parcelle (RPG, 2016) : 3972, 6231

Commentaires :

Occupation des sols autour de la ZEC :

prairies	X	extraction de matériaux	
vergers		espace vert urbain	
maraîchage		équipement sportif de loisir	
bois		réseau de plans d'eau	x
tissus urbain		zone d'activité (industrielle ou commerciale)	x
jardin		réseau routier (ou ferroviaire)	X
culture	X	décharge sauvage	
		autre :	

Activités principales et usages :

Dans la ZEC :		Autour de la ZEC :	
Agriculture/élevage/culture	x	Agriculture/élevage/culture	X
pêche		routes et voies ferrées/industrie	X
chasse		chasse	
tourisme/loisir		tourisme/loisir	
pas d'activité		urbanisation	x
sport		élevage/pâturage	X
Autres :		pêche	
		pas d'activité	
		autre :	

Submersion

Totalement submergée
Partiellement submergée

x

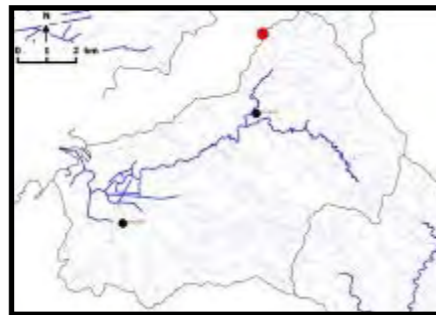
Alimentation de la ZEC :

Sortie d'eau :

cours d'eau	X	évaporation	X
source		fossé	X
nappe	x	cours d'eau	X
précipitation	X	nappe	x
plan d'eau		plan d'eau	
ruissellement diffus	X	pompage/drainage	

Interêt pour la biodiversité

Type de protection : PNRM



Sources : Scan 25, BD TOPO, RPG, 2016, DEAL, ODE, Cartographie : EM MAJ le 23/06/2017

Identifiants parcelle (RPG, 2016) : 6262

Commentaires :

Occupation des sols autour de la ZEC :

prairies	X	extraction de matériaux	
vergers		espace vert urbain	
maraîchage		équipement sportif de loisir	
bois		réseau de plans d'eau	
tissus urbain	x	zone d'activité (industrielle ou commerciale)	
jardin	X	réseau routier (ou ferroviaire)	X
culture	X	décharge sauvage	
		autre :	

Activités principales et usages :

Dans la ZEC :		Autour de la ZEC :	
Agriculture/élevage/culture	x	Agriculture/élevage/culture	X
pêche		routes et voies ferrées/industrie	X
chasse		chasse	
tourisme/loisir		tourisme/loisir	
pas d'activité		urbanisation	x
sport		élevage/pâturage	X
Autres :		pêche	
		pas d'activité	
		autre :	

Submersion

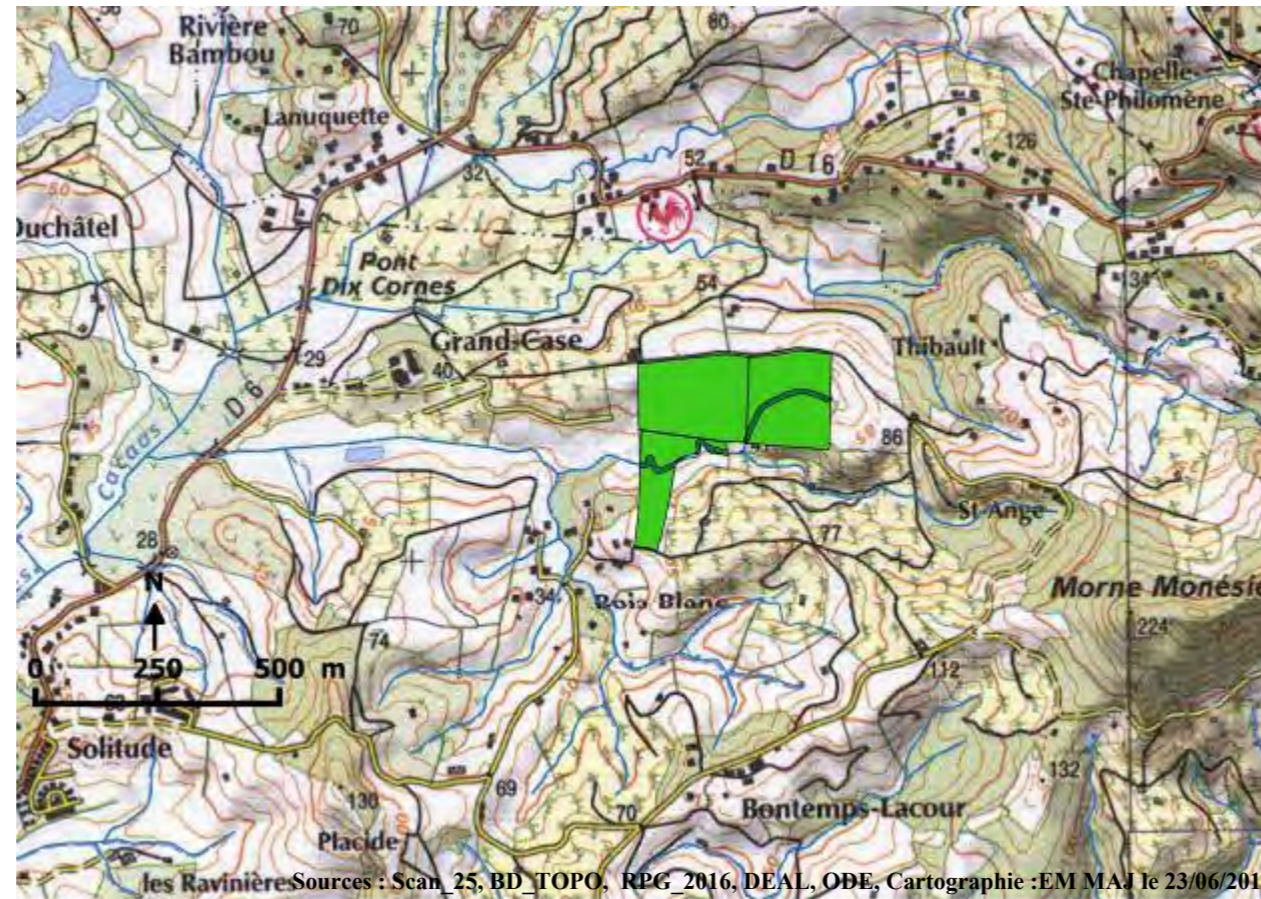
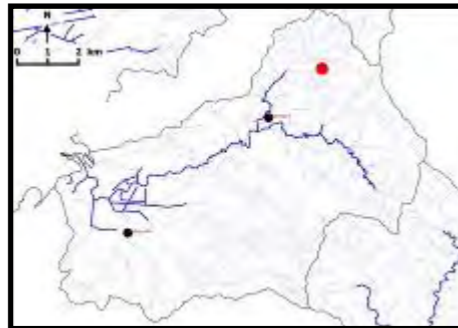
Totalement submergée	
Partiellement submergée	x

Alimentation de la ZEC :**Sortie d'eau :**

cours d'eau	X	évaporation	X
source		fossé	X
nappe	x	cours d'eau	X
précipitation	X	nappe	x
plan d'eau		plan d'eau	
ruissellement diffus	X	pompage/drainage	

Interêt pour la biodiversité

Type de protection :



Identifiants parcelle (RPG, 2016) : 2723, 3022, 3025

Commentaires :

Occupation des sols autour de la ZEC :

prairies	X	extraction de matériaux	
vergers	x	espace vert urbain	
maraîchage		équipement sportif de loisir	
bois		réseau de plans d'eau	
tissus urbain		zone d'activité (industrielle ou commerciale)	
jardin		réseau routier (ou ferroviaire)	X
culture	X	décharge sauvage	
		autre :	

Activités principales et usages :

Dans la ZEC :		Autour de la ZEC :	
Agriculture/élevage/culture	x	Agriculture/élevage/culture	X
pêche		routes et voies ferrées/industrie	X
chasse		chasse	
tourisme/loisir		tourisme/loisir	
pas d'activité		urbanisation	x
sport		élevage/pâturage	X
Autres :		pêche	
		pas d'activité	
		autre :	

Submersion

Totalement submergée
Partiellement submergée

x

Alimentation de la ZEC :**Sortie d'eau :**

cours d'eau	X	évaporation	X
source		fossé	X
nappe	x	cours d'eau	X
précipitation	X	nappe	x
plan d'eau		plan d'eau	
ruissellement diffus	X	pompage/drainage	

Interêt pour la biodiversité

Type de protection : PNRM



Sources : Scan 25, BD TOPO, RPG 2016, DEAL, ODE, Cartographie : EM MAJ le 23/06/2017

Identifiants parcelle (RPG, 2016) : 2965, 4651

Commentaires :

Occupation des sols autour de la ZEC :

prairies	X	extraction de matériaux	
vergers		espace vert urbain	
maraîchage		équipement sportif de loisir	
bois		réseau de plans d'eau	
tissus urbain		zone d'activité (industrielle ou commerciale)	x
jardin		réseau routier (ou ferroviaire)	X
culture	X	décharge sauvage	
		autre :	

Activités principales et usages :

Dans la ZEC :		Autour de la ZEC :	
Agriculture/élevage/culture	x	Agriculture/élevage/culture	X
pêche		routes et voies ferrées/industrie	X
chasse		chasse	
tourisme/loisir		tourisme/loisir	
pas d'activité		urbanisation	x
sport		élevage/pâturage	X
Autres :		pêche	
		pas d'activité	
		autre :	

Submersion

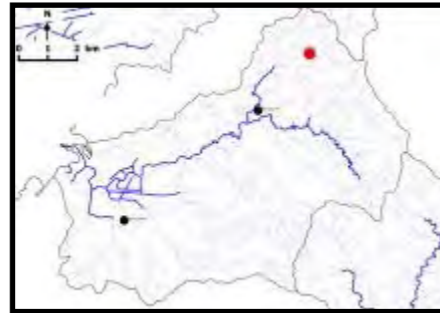
Totalement submergée	
Partiellement submergée	x

Alimentation de la ZEC :

Alimentation de la ZEC :		Sortie d'eau :	
cours d'eau	X	évaporation	X
source		fossé	X
nappe	x	cours d'eau	X
précipitation	X	nappe	x
plan d'eau		plan d'eau	
ruissellement diffus	X	pompage/drainage	

Interêt pour la biodiversité

Type de protection :



Sources : Scan 25, BD_TOPO, RPG, 2016, DEAL, ODE, Cartographie : EM MA le 23/06/2017

Identifiants parcelle (RPG, 2016) : 3020

Commentaires :

Occupation des sols autour de la ZEC :

prairies	X	extraction de matériaux	
vergers		espace vert urbain	
maraîchage		équipement sportif de loisir	
bois		réseau de plans d'eau	
tissus urbain	X	zone d'activité (industrielle ou commerciale)	x
jardin	X	réseau routier (ou ferroviaire)	X
culture	X	décharge sauvage	
		autre :	

Activités principales et usages :

Dans la ZEC :		Autour de la ZEC :	
Agriculture/élevage/culture	x	Agriculture/élevage/culture	X
pêche		routes et voies ferrées/industrie	X
chasse		chasse	
tourisme/loisir		tourisme/loisir	
pas d'activité		urbanisation	x
sport		élevage/pâturage	X
Autres :		pêche	
		pas d'activité	
		autre :	

Submersion

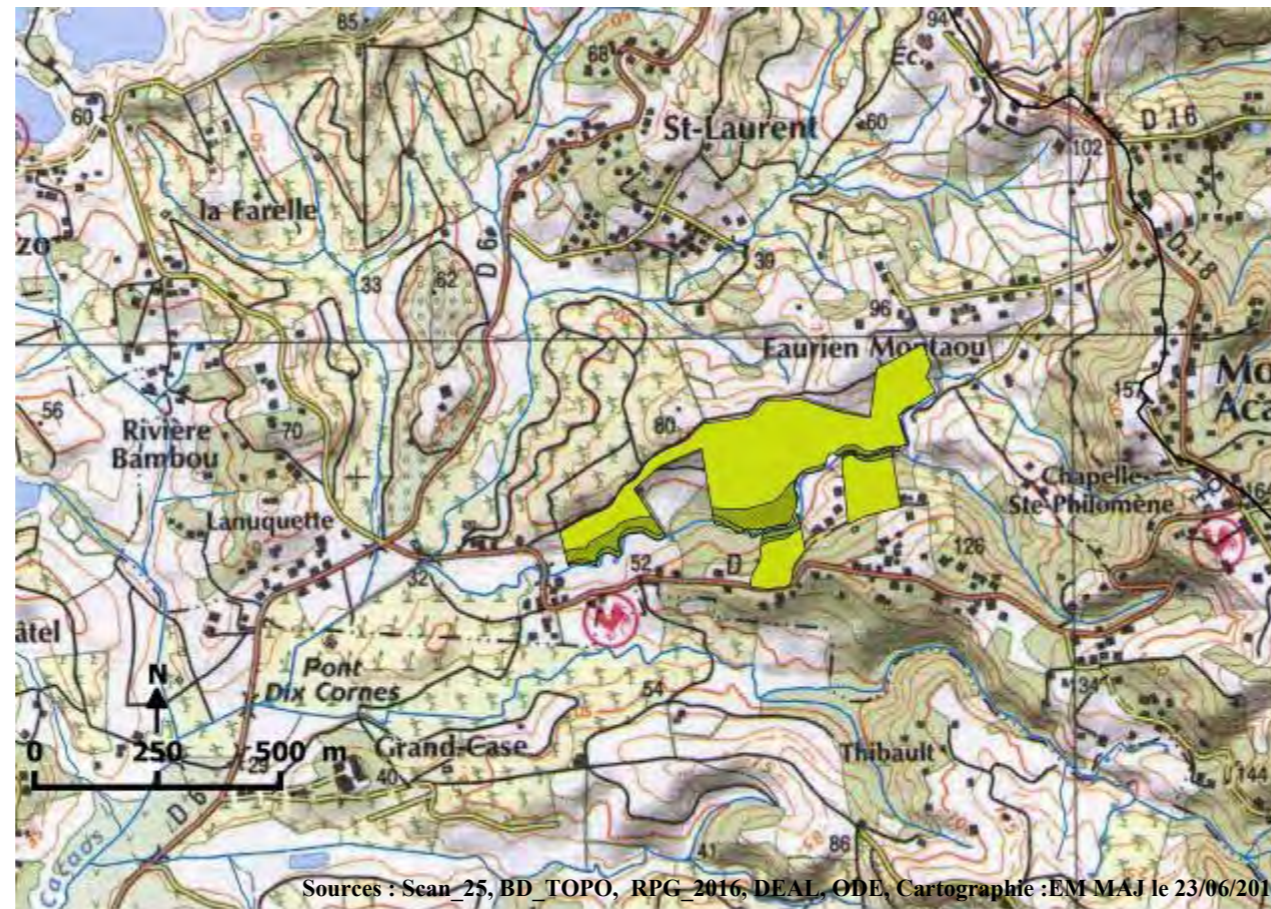
Totalement submergée	
Partiellement submergée	x

Alimentation de la ZEC :

Alimentation de la ZEC :		Sortie d'eau :	
cours d'eau	X	évaporation	X
source		fossé	X
nappe	x	cours d'eau	X
précipitation	X	nappe	x
plan d'eau		plan d'eau	
ruissellement diffus	X	pompage/drainage	

Interêt pour la biodiversité

Type de protection : PNRM



Sources : Scan 25, BD TOPO, RPG 2016, DEAL, ODE, Cartographie : EM MAJ le 23/06/2017

Identifiants parcelle (RPG, 2016) : 1924, 1925, 1983

Commentaires :

Occupation des sols autour de la ZEC :

prairies	X	extraction de matériaux	
vergers		espace vert urbain	
maraîchage		équipement sportif de loisir	
bois		réseau de plans d'eau	
tissus urbain	X	zone d'activité (industrielle ou commerciale)	x
jardin	X	réseau routier (ou ferroviaire)	X
culture	X	décharge sauvage	
		autre :	

Activités principales et usages :

Dans la ZEC :		Autour de la ZEC :	
Agriculture/élevage/culture	x	Agriculture/élevage/culture	X
pêche		routes et voies ferrées/industrie	X
chasse		chasse	
tourisme/loisir		tourisme/loisir	
pas d'activité		urbanisation	x
sport		élevage/pâturage	X
Autres :		pêche	
		pas d'activité	
		autre :	

Submersion

Totalement submergée	
Partiellement submergée	x

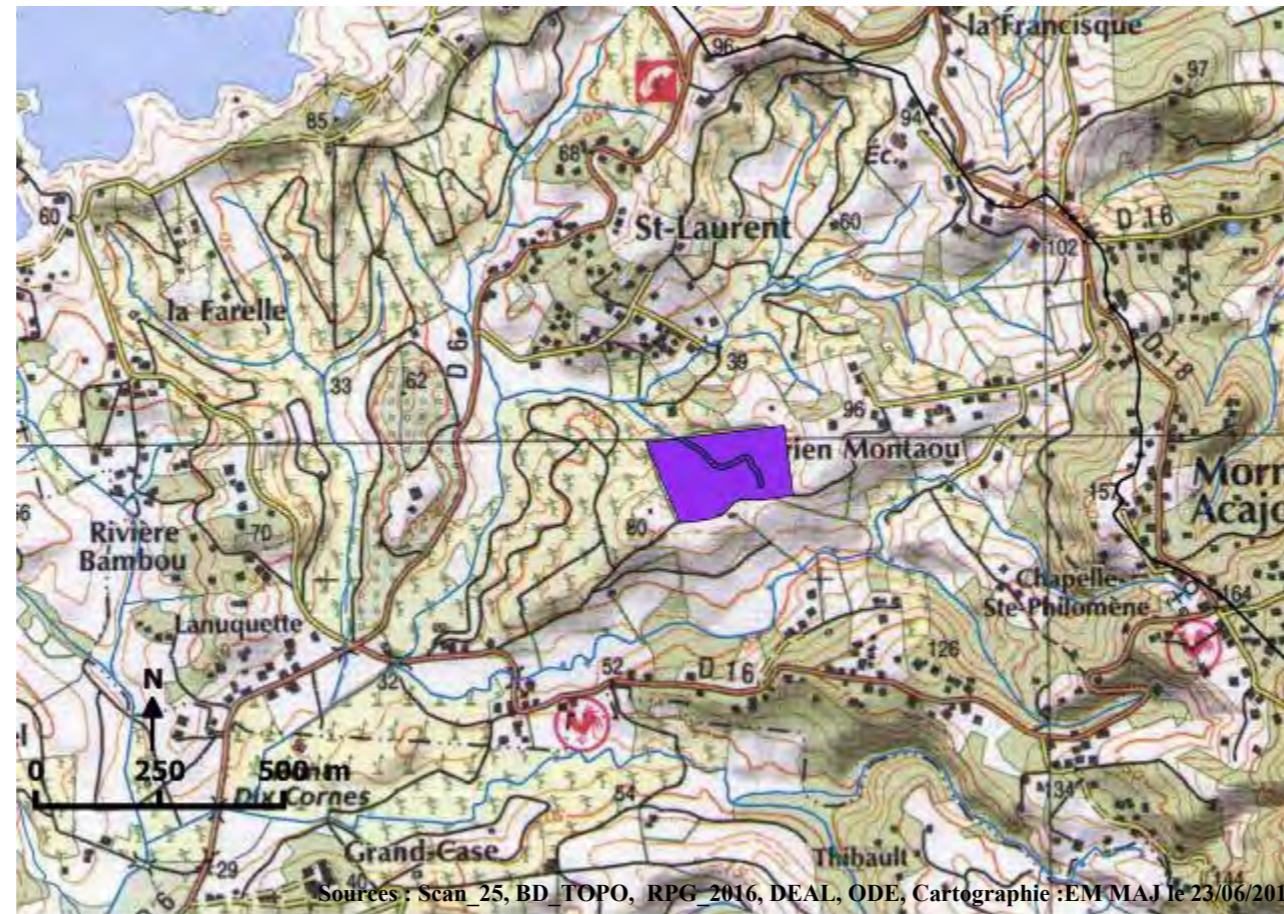
Alimentation de la ZEC :

Sortie d'eau :

cours d'eau	X	évaporation	X
source		fossé	X
nappe	x	cours d'eau	X
précipitation	X	nappe	x
plan d'eau		plan d'eau	
ruissellement diffus	X	pompage/drainage	

Interêt pour la biodiversité

Type de protection : PNRM



Sources : Scan 25, BD TOPO, RPG 2016, DEAL, ODE, Cartographie : EM MAJ le 23/06/2017

Identifiants parcelle (RPG, 2016) : 1986

Commentaires :

Occupation des sols autour de la ZEC :

prairies	X	extraction de matériaux	
vergers		espace vert urbain	
maraîchage		équipement sportif de loisir	
bois	x	réseau de plans d'eau	
tissus urbain		zone d'activité (industrielle ou commerciale)	
jardin		réseau routier (ou ferroviaire)	X
culture	X	décharge sauvage	
		autre :	

Activités principales et usages :

Dans la ZEC :		Autour de la ZEC :	
Agriculture/élevage/culture	x	Agriculture/élevage/culture	X
pêche		routes et voies ferrées/industrie	X
chasse		chasse	
tourisme/loisir		tourisme/loisir	
pas d'activité		urbanisation	x
sport		élevage/pâturage	X
Autres :		pêche	
		pas d'activité	
		autre :	

Submersion

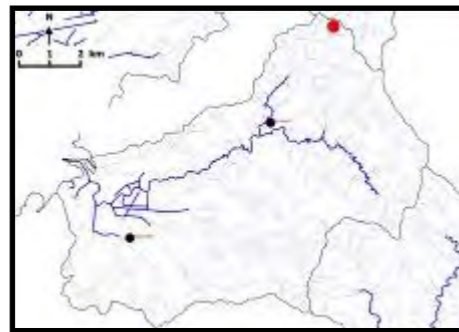
Totalement submergée	
Partiellement submergée	x

Alimentation de la ZEC :

Alimentation de la ZEC :		Sortie d'eau :	
cours d'eau	X	évaporation	X
source		fossé	X
nappe	x	cours d'eau	X
précipitation	X	nappe	x
plan d'eau		plan d'eau	
ruissellement diffus	X	pompage/drainage	

Interêt pour la biodiversité

Type de protection : PNRM



Identifiants parcelle (RPG, 2016) : 1924, 1925, 2983

Commentaires :

Occupation des sols autour de la ZEC :

prairies	X	extraction de matériaux	
vergers		espace vert urbain	
maraîchage		équipement sportif de loisir	
bois		réseau de plans d'eau	
tissus urbain		zone d'activité (industrielle ou commerciale)	
jardin		réseau routier (ou ferroviaire)	X
culture	X	décharge sauvage	
		autre :	

Activités principales et usages :

Dans la ZEC :		Autour de la ZEC :	
Agriculture/élevage/culture	x	Agriculture/élevage/culture	X
pêche		routes et voies ferrées/industrie	X
chasse		chasse	
tourisme/loisir		tourisme/loisir	
pas d'activité		urbanisation	x
sport		élevage/pâturage	X
Autres :		pêche	
		pas d'activité	
		autre :	

Submersion

Totalement submergée	
Partiellement submergée	x

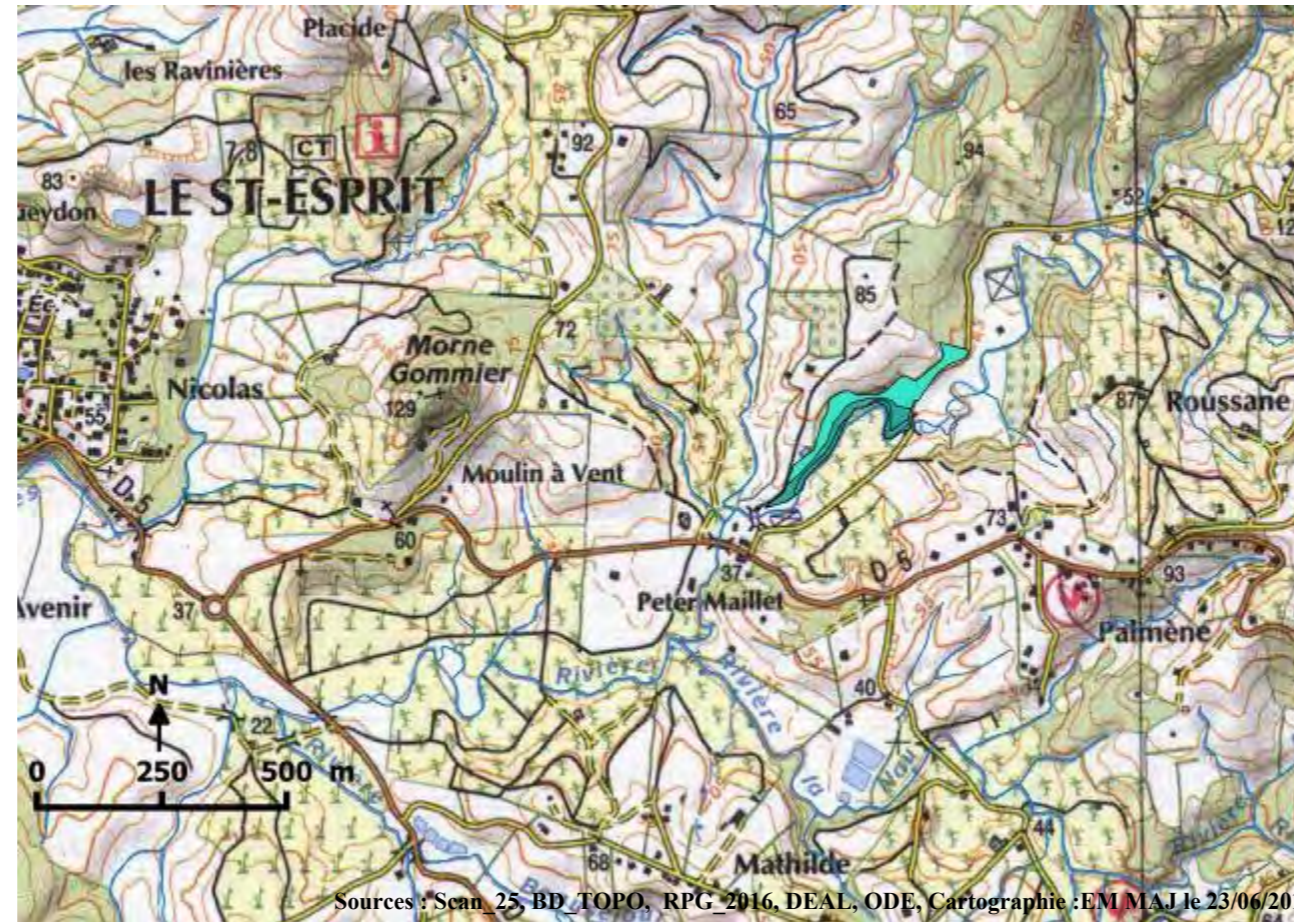
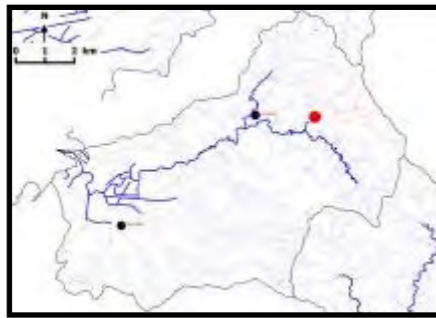
Alimentation de la ZEC :

Sortie d'eau :

cours d'eau	X	évaporation	X
source		fossé	X
nappe	x	cours d'eau	X
précipitation	X	nappe	x
plan d'eau		plan d'eau	
ruissellement diffus	X	pompage/drainage	

Interêt pour la biodiversité

Type de protection : PNRM



Sources : Scan_25 BD TOPO, RPG_2016, DEAL, ODE, Cartographie : EM MAJ le 23/06/2017

Identifiants parcelle (RPG, 2016) : 1986

Commentaires :

Occupation des sols autour de la ZEC :

prairies	X	extraction de matériaux	
vergers		espace vert urbain	
maraîchage		équipement sportif de loisir	
bois		réseau de plans d'eau	
tissus urbain		zone d'activité (industrielle ou commerciale)	
jardin		réseau routier (ou ferroviaire)	X
culture	X	décharge sauvage	
		autre :	

Activités principales et usages :

Dans la ZEC :		Autour de la ZEC :	
Agriculture/élevage/culture	x	Agriculture/élevage/culture	X
pêche		routes et voies ferrées/industrie	X
chasse		chasse	
tourisme/loisir		tourisme/loisir	
pas d'activité		urbanisation	x
sport		élevage/pâturage	X
Autres :		pêche	
		pas d'activité	
		autre :	

Submersion

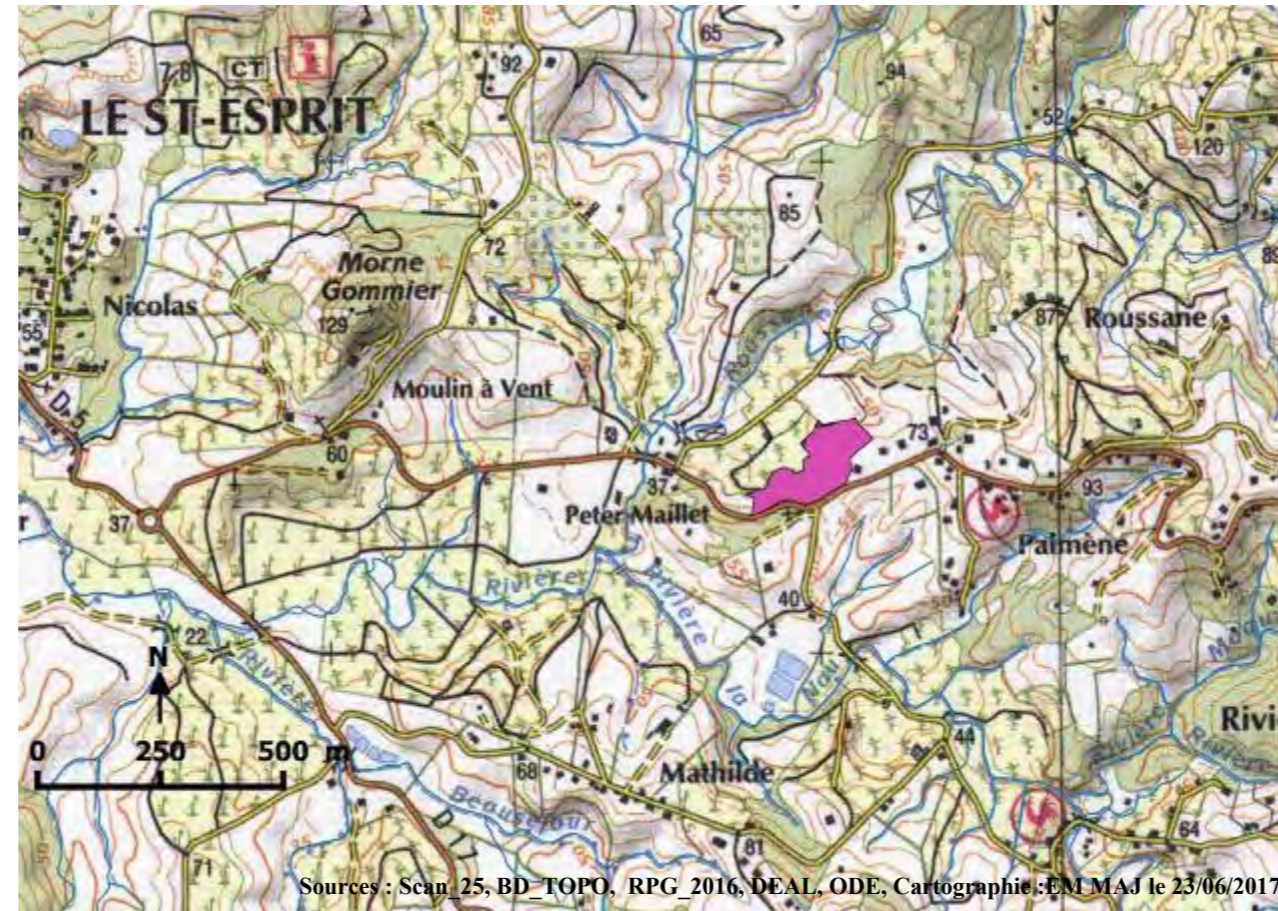
Totalement submergée	
Partiellement submergée	x

Alimentation de la ZEC :

Alimentation de la ZEC :		Sortie d'eau :	
cours d'eau	X	évaporation	X
source		fossé	X
nappe	x	cours d'eau	X
précipitation	X	nappe	x
plan d'eau		plan d'eau	
ruissellement diffus	X	pompage/drainage	

Interêt pour la biodiversité

Type de protection : PNRM



Sources : Scan_25, BD_TOPO, RPG_2016, DEAL, ODE, Cartographie:EM MAJ le 23/06/2017

Identifiants parcelle (RPG, 2016) : 2400

Commentaires :

Occupation des sols autour de la ZEC :

prairies	X	extraction de matériaux	
vergers		espace vert urbain	
maraîchage		équipement sportif de loisir	
bois		réseau de plans d'eau	
tissus urbain	X	zone d'activité (industrielle ou commerciale)	x
jardin	x	réseau routier (ou ferroviaire)	X
culture	X	décharge sauvage	
		autre :	

Activités principales et usages :

Dans la ZEC :		Autour de la ZEC :	
Agriculture/élevage/culture	x	Agriculture/élevage/culture	X
pêche		routes et voies ferrées/industrie	X
chasse		chasse	
tourisme/loisir		tourisme/loisir	
pas d'activité		urbanisation	x
sport		élevage/pâturage	X
Autres :		pêche	
		pas d'activité	
		autre :	

Submersion

Totalement submergée
Partiellement submergée

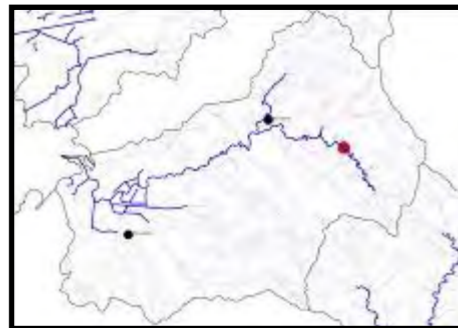
x

Alimentation de la ZEC :**Sortie d'eau :**

cours d'eau	X	évaporation	X
source		fossé	X
nappe	x	cours d'eau	X
précipitation	X	nappe	x
plan d'eau		plan d'eau	
ruissellement diffus	X	pompage/drainage	

Interêt pour la biodiversité

Type de protection : PNRM



Sources : Scan_25, BD TOPO, RPG_2016, DEAL, ODE, Cartographie : EM MAJ le 23/06/2017

Identifiants parcelle (RPG, 2016) : 2218, 4955

Commentaires :

Occupation des sols autour de la ZEC :

prairies	X	extraction de matériaux	
vergers		espace vert urbain	
maraîchage		équipement sportif de loisir	
bois		réseau de plans d'eau	x
tissus urbain	X	zone d'activité (industrielle ou commerciale)	x
jardin	x	réseau routier (ou ferroviaire)	X
culture	X	décharge sauvage	
		autre :	

Activités principales et usages :

Dans la ZEC :		Autour de la ZEC :	
Agriculture/élevage/culture	x	Agriculture/élevage/culture	X
pêche		routes et voies ferrées/industrie	X
chasse		chasse	
tourisme/loisir		tourisme/loisir	
pas d'activité		urbanisation	x
sport		élevage/pâturage	X
Autres :		pêche	
		pas d'activité	
		autre :	

Submersion

Totalement submergée
Partiellement submergée

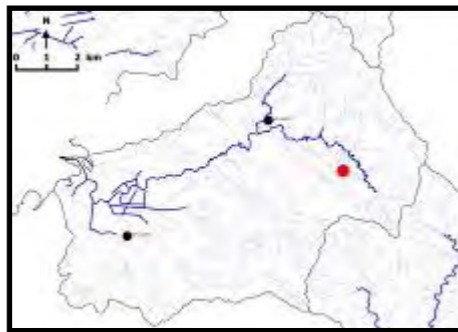
x

Alimentation de la ZEC :**Sortie d'eau :**

cours d'eau	X	évaporation	X
source		fossé	X
nappe	x	cours d'eau	X
précipitation	X	nappe	x
plan d'eau		plan d'eau	
ruissellement diffus	X	pompage/drainage	

Interêt pour la biodiversité

Type de protection : PNRM



Identifiants parcelle (RPG, 2016) : 5551

Commentaires :

Occupation des sols autour de la ZEC :			
prairies	X	extraction de matériaux	
vergers		espace vert urbain	
maraîchage		équipement sportif de loisir	
bois		réseau de plans d'eau	
tissus urbain		zone d'activité (industrielle ou commerciale)	
jardin		réseau routier (ou ferroviaire)	X
culture	X	décharge sauvage	
		autre :	
Activités principales et usages :			
Dans la ZEC :		Autour de la ZEC :	
Agriculture/élevage/culture	x	Agriculture/élevage/culture	X
pêche		routes et voies ferrées/industrie	X
chasse		chasse	
tourisme/loisir		tourisme/loisir	
pas d'activité		urbanisation	x
sport		élevage/pâturage	X
Autres :		pêche	
		pas d'activité	
		autre :	

Submersion			
-			
Totalemment submergée			
Partiellement submergée		x	
Alimentation de la ZEC :		Sortie d'eau :	
cours d'eau	X	évaporation	X
source		fossé	X
nappe	x	cours d'eau	X
précipitation	X	nappe	x
plan d'eau		plan d'eau	
ruissellement diffus	X	pompage/drainage	
Interêt pour la biodiversité			
Type de protection : PNRM			



Sources : Scan 25, BD TOPO, RPG 2016, DEAL, ODE, Cartographie :EM MAJ le 23/06/2017

Identifiants parcelle (RPG, 2016) : 315

Commentaires :

Occupation des sols autour de la ZEC :

prairies	X	extraction de matériaux	
vergers		espace vert urbain	
maraîchage		équipement sportif de loisir	
bois	x	réseau de plans d'eau	
tissus urbain		zone d'activité (industrielle ou commerciale)	
jardin		réseau routier (ou ferroviaire)	X
culture		décharge sauvage	
		autre :	

Activités principales et usages :

Dans la ZEC :		Autour de la ZEC :	
Agriculture/élevage/culture	x	Agriculture/élevage/culture	X
pêche		routes et voies ferrées/industrie	X
chasse		chasse	
tourisme/loisir		tourisme/loisir	
pas d'activité		urbanisation	x
sport		élevage/pâturage	X
Autres :		pêche	
		pas d'activité	
		autre :	

Submersion

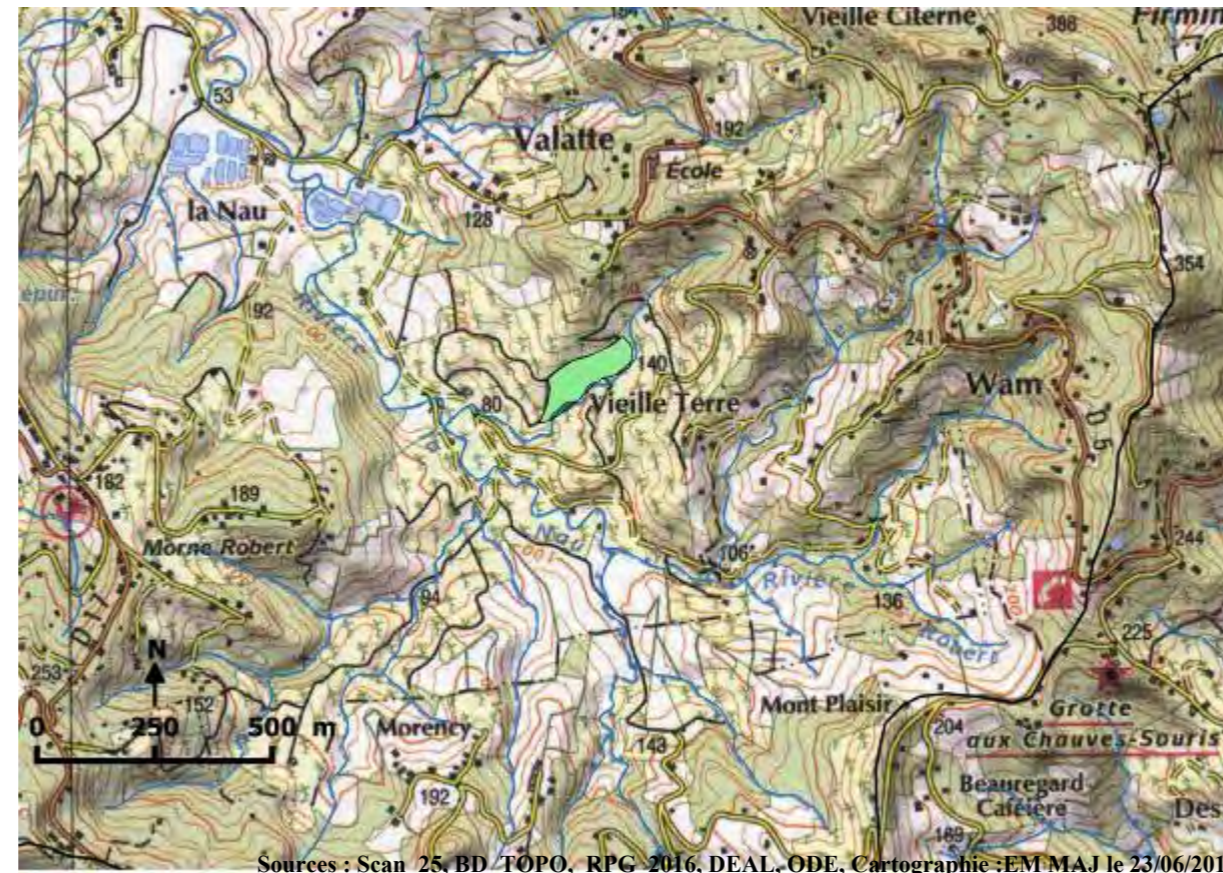
Totalement submergée	
Partiellement submergée	x

Alimentation de la ZEC :**Sortie d'eau :**

cours d'eau	X	évaporation	X
source		fossé	X
nappe	x	cours d'eau	X
précipitation	X	nappe	x
plan d'eau		plan d'eau	
ruissellement diffus	X	pompage/drainage	

Interêt pour la biodiversité

Type de protection : PNRM



Sources : Scan_25, BD_TOPO, RPG_2016, DEAL, ODE, Cartographie : EM MAJ le 23/06/2017

Identifiants parcelle (RPG, 2016) : 2226

Commentaires :

Occupation des sols autour de la ZEC :

prairies	X	extraction de matériaux
vergers		espace vert urbain
maraîchage		équipement sportif de loisir
bois		réseau de plans d'eau
tissus urbain		zone d'activité (industrielle ou commerciale)
jardin		réseau routier (ou ferroviaire)
culture	x	décharge sauvage
		autre :

Activités principales et usages :

Dans la ZEC :		Autour de la ZEC :	
Agriculture/élevage/culture	x	Agriculture/élevage/culture	X
pêche		routes et voies ferrées/industrie	X
chasse		chasse	
tourisme/loisir		tourisme/loisir	
pas d'activité		urbanisation	
sport		élevage/pâturage	X
Autres :		pêche	
		pas d'activité	
		autre :	

Submersion

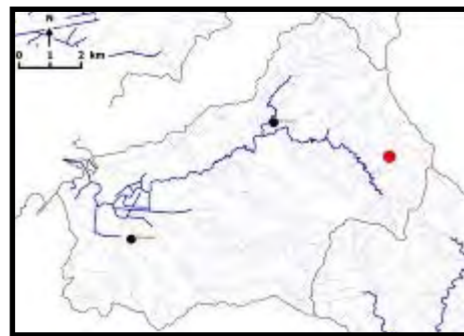
Totalement submergée	
Partiellement submergée	x

Alimentation de la ZEC :**Sortie d'eau :**

cours d'eau	X	évaporation	X
source		fossé	X
nappe	x	cours d'eau	X
précipitation	X	nappe	x
plan d'eau		plan d'eau	
ruissellement diffus	X	pompage/drainage	

Interêt pour la biodiversité

Type de protection : PNRM



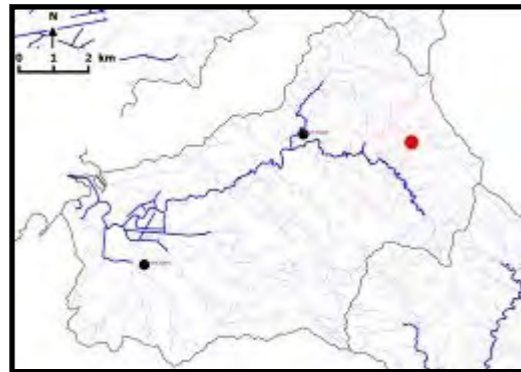
Sources : Scan 25, BD TOPO, RPG 2016, DEAL, ODE, Cartographie : EM MAJ le 23/06/2017

Identifiants parcelle (RPG, 2016) : 4956

Commentaires :

Occupation des sols autour de la ZEC :			
prairies	X	extraction de matériaux	
vergers		espace vert urbain	
maraîchage		équipement sportif de loisir	
bois	x	réseau de plans d'eau	
tissus urbain		zone d'activité (industrielle ou commerciale)	
jardin		réseau routier (ou ferroviaire)	X
culture	x	décharge sauvage	
		autre :	
Activités principales et usages :			
Dans la ZEC :		Autour de la ZEC :	
Agriculture/élevage/culture	x	Agriculture/élevage/culture	X
pêche		routes et voies ferrées/industrie	X
chasse		chasse	
tourisme/loisir		tourisme/loisir	
pas d'activité		urbanisation	x
sport		élevage/pâturage	X
Autres :		pêche	
		pas d'activité	
		autre :	

Submersion			
Totalement submergée			
Partiellement submergée	x		
Alimentation de la ZEC :		Sortie d'eau :	
cours d'eau	X	évaporation	X
source		fossé	X
nappe	x	cours d'eau	X
précipitation	X	nappe	x
plan d'eau		plan d'eau	
ruissellement diffus	X	pompage/drainage	
Interêt pour la biodiversité			
Type de protection : PNRM			



Sources : Scan 25 BD TOPO, RPG 2016, DEAL, ODE, Cartographie : EM MAJ le 23/06/2017

Identifiants parcelle (RPG, 2016) : 3782, 493

Commentaires :

Occupation des sols autour de la ZEC :

prairies	X	extraction de matériaux	
vergers		espace vert urbain	
maraîchage		équipement sportif de loisir	
bois	x	réseau de plans d'eau	
tissus urbain		zone d'activité (industrielle ou commerciale)	x
jardin		réseau routier (ou ferroviaire)	X
culture	x	décharge sauvage	
		autre :	

Activités principales et usages :

Dans la ZEC :		Autour de la ZEC :	
Agriculture/élevage/culture	x	Agriculture/élevage/culture	X
pêche		routes et voies ferrées/industrie	X
chasse		chasse	
tourisme/loisir		tourisme/loisir	
pas d'activité		urbanisation	x
sport		élevage/pâturage	X
Autres :		pêche	
		pas d'activité	
		autre :	

Submersion

Totalement submergée	
Partiellement submergée	x

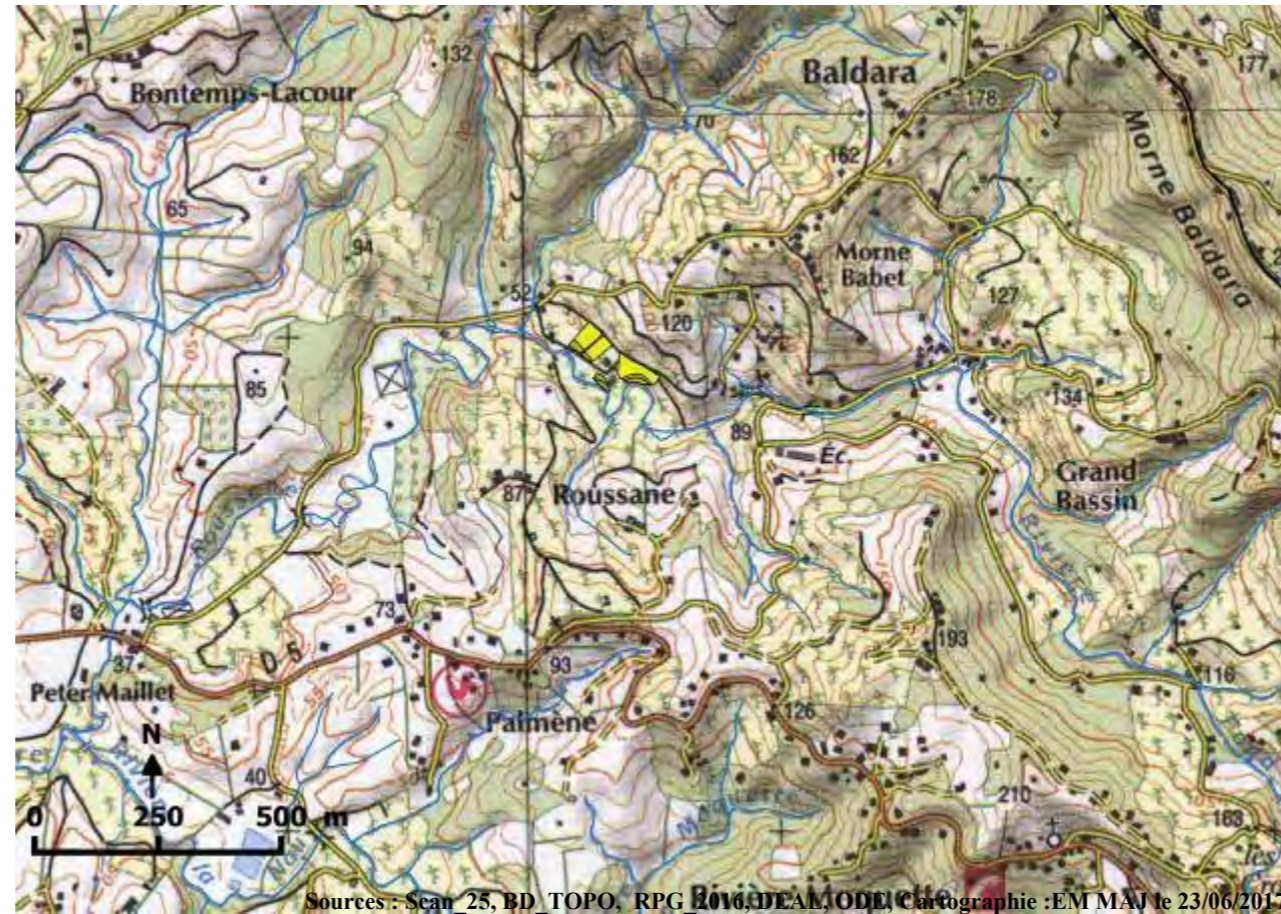
Alimentation de la ZEC :

Sortie d'eau :

cours d'eau	X	évaporation	X
source		fossé	X
nappe	x	cours d'eau	X
précipitation	X	nappe	x
plan d'eau		plan d'eau	
ruissellement diffus	X	pompage/drainage	

Interêt pour la biodiversité

Type de protection : PNRM



Sources : Scan 25, BD TOPO, RPG, IGN, ODE, Cartographie : EM MAJ le 23/06/2017

Identifiants parcelle (RPG, 2016) : 5473, 5477, 5480, 5484

Commentaires :

Occupation des sols autour de la ZEC :

prairies	X	extraction de matériaux	
vergers		espace vert urbain	
maraîchage		équipement sportif de loisir	
bois	x	réseau de plans d'eau	
tissus urbain		zone d'activité (industrielle ou commerciale)	x
jardin		réseau routier (ou ferroviaire)	X
culture	x	décharge sauvage	
		autre :	

Activités principales et usages :

Dans la ZEC :		Autour de la ZEC :	
Agriculture/élevage/culture	x	Agriculture/élevage/culture	X
pêche		routes et voies ferrées/industrie	X
chasse		chasse	
tourisme/loisir		tourisme/loisir	
pas d'activité		urbanisation	x
sport		élevage/pâturage	X
Autres :		pêche	
		pas d'activité	
		autre :	

Submersion

Totalement submergée
Partiellement submergée

x

Alimentation de la ZEC :

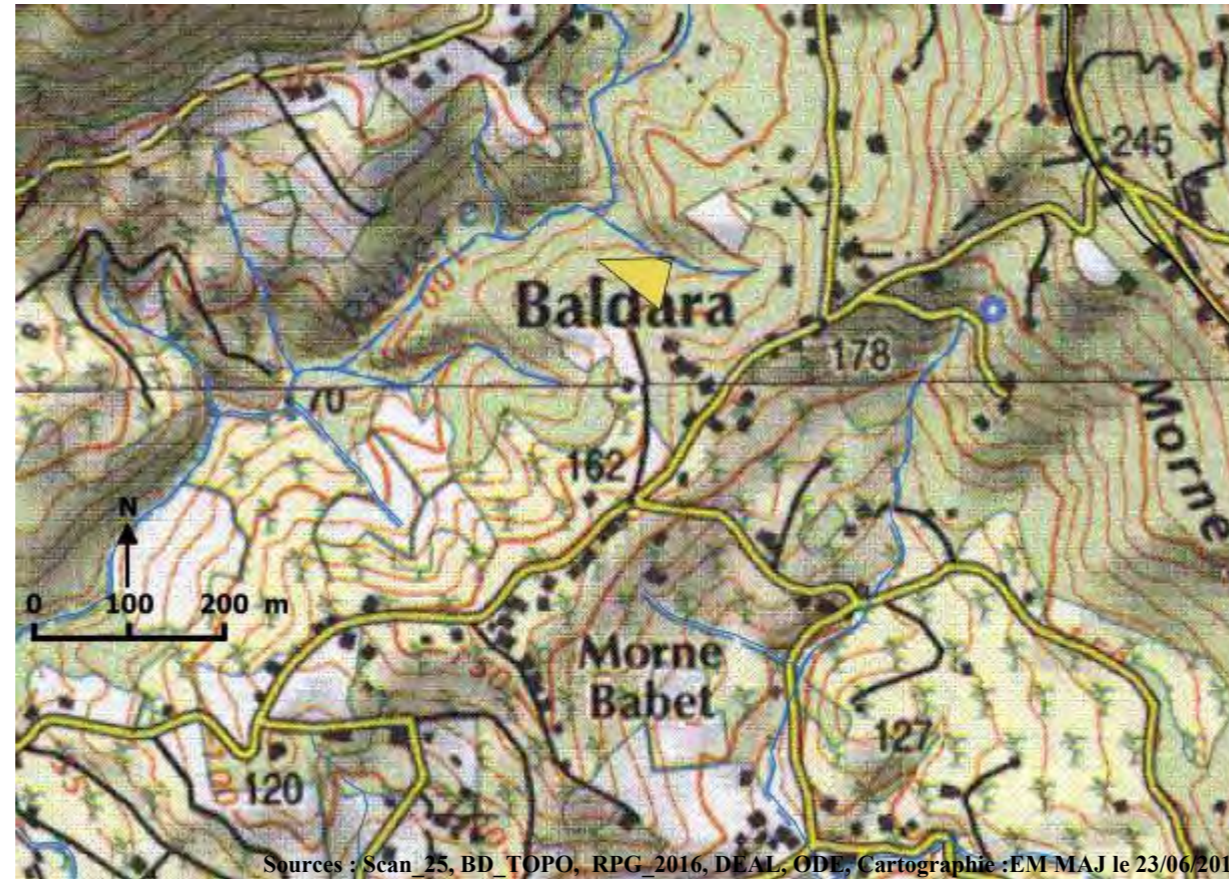
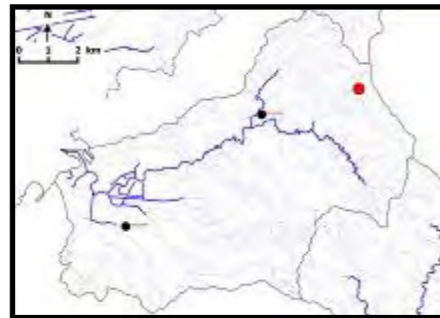
cours d'eau X
source
nappe x
précipitation X
plan d'eau
ruissellement diffus X

Sortie d'eau :

évaporation X
fossé X
cours d'eau X
nappe x
plan d'eau
pompage/drainage

Interêt pour la biodiversité

Type de protection : PNRM



Sources : Scan 25, BD TOPO, RPG 2016, DEAL, ODE, Cartographie : EM MAJ le 23/06/2017

Identifiants parcelle (RPG, 2016) : 3834

Commentaires :

Occupation des sols autour de la ZEC :

prairies	X	extraction de matériaux	
vergers		espace vert urbain	
maraîchage		équipement sportif de loisir	
bois	x	réseau de plans d'eau	
tissus urbain		zone d'activité (industrielle ou commerciale)	
jardin		réseau routier (ou ferroviaire)	X
culture		décharge sauvage	
		autre :	

Activités principales et usages :

Dans la ZEC :		Autour de la ZEC :	
Agriculture/élevage/culture	x	Agriculture/élevage/culture	X
pêche		routes et voies ferrées/industrie	X
chasse		chasse	
tourisme/loisir		tourisme/loisir	
pas d'activité		urbanisation	x
sport		élevage/pâturage	X
Autres :		pêche	
		pas d'activité	
		autre :	

Submersion

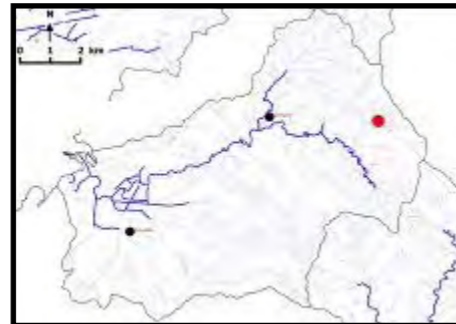
Totalement submergée	
Partiellement submergée	x

Alimentation de la ZEC :**Sortie d'eau :**

cours d'eau	X	évaporation	X
source		fossé	X
nappe	x	cours d'eau	X
précipitation	X	nappe	x
plan d'eau		plan d'eau	
ruissellement diffus	X	pompage/drainage	

Interêt pour la biodiversité

Type de protection : PNRM



Sources : Scan_25, BD_TOPO, RPG_2016, DEAL, ODE, Cartographie : EM MAJ le 23/06/2017

Identifiants parcelle (RPG, 2016) : 4190

Commentaires :

Occupation des sols autour de la ZEC :

prairies	X	extraction de matériaux	
vergers		espace vert urbain	
maraîchage		équipement sportif de loisir	
bois	x	réseau de plans d'eau	
tissus urbain		zone d'activité (industrielle ou commerciale)	
jardin		réseau routier (ou ferroviaire)	X
culture		décharge sauvage	
		autre :	

Activités principales et usages :

Dans la ZEC :		Autour de la ZEC :	
Agriculture/élevage/culture	x	Agriculture/élevage/culture	X
pêche		routes et voies ferrées/industrie	X
chasse		chasse	
tourisme/loisir		tourisme/loisir	
pas d'activité		urbanisation	x
sport		élevage/pâturage	X
Autres :		pêche	
		pas d'activité	
		autre :	

Submersion

Totalement submergée	
Partiellement submergée	x

Alimentation de la ZEC :**Sortie d'eau :**

cours d'eau	X	évaporation	X
source		fossé	X
nappe	x	cours d'eau	X
précipitation	X	nappe	x
plan d'eau		plan d'eau	
ruissellement diffus	X	pompage/drainage	

Interêt pour la biodiversité

Type de protection : PNRM



Identifiants parcelle (RPG, 2016) : 5760

Commentaires :

Occupation des sols autour de la ZEC :

prairies	X	extraction de matériaux	
vergers		espace vert urbain	
maraîchage		équipement sportif de loisir	
bois	x	réseau de plans d'eau	
tissus urbain		zone d'activité (industrielle ou commerciale)	
jardin		réseau routier (ou ferroviaire)	X
culture		décharge sauvage	
		autre :	

Activités principales et usages :

Dans la ZEC :		Autour de la ZEC :	
Agriculture/élevage/culture	x	Agriculture/élevage/culture	X
pêche		routes et voies ferrées/industrie	X
chasse		chasse	
tourisme/loisir		tourisme/loisir	
pas d'activité		urbanisation	x
sport		élevage/pâturage	X
Autres :		pêche	
		pas d'activité	
		autre :	

Submersion

Totalement submergée	
Partiellement submergée	x

Alimentation de la ZEC :

Alimentation de la ZEC :		Sortie d'eau :	
cours d'eau	X	évaporation	X
source		fossé	X
nappe	x	cours d'eau	X
précipitation	X	nappe	x
plan d'eau		plan d'eau	
ruissellement diffus	X	pompage/drainage	

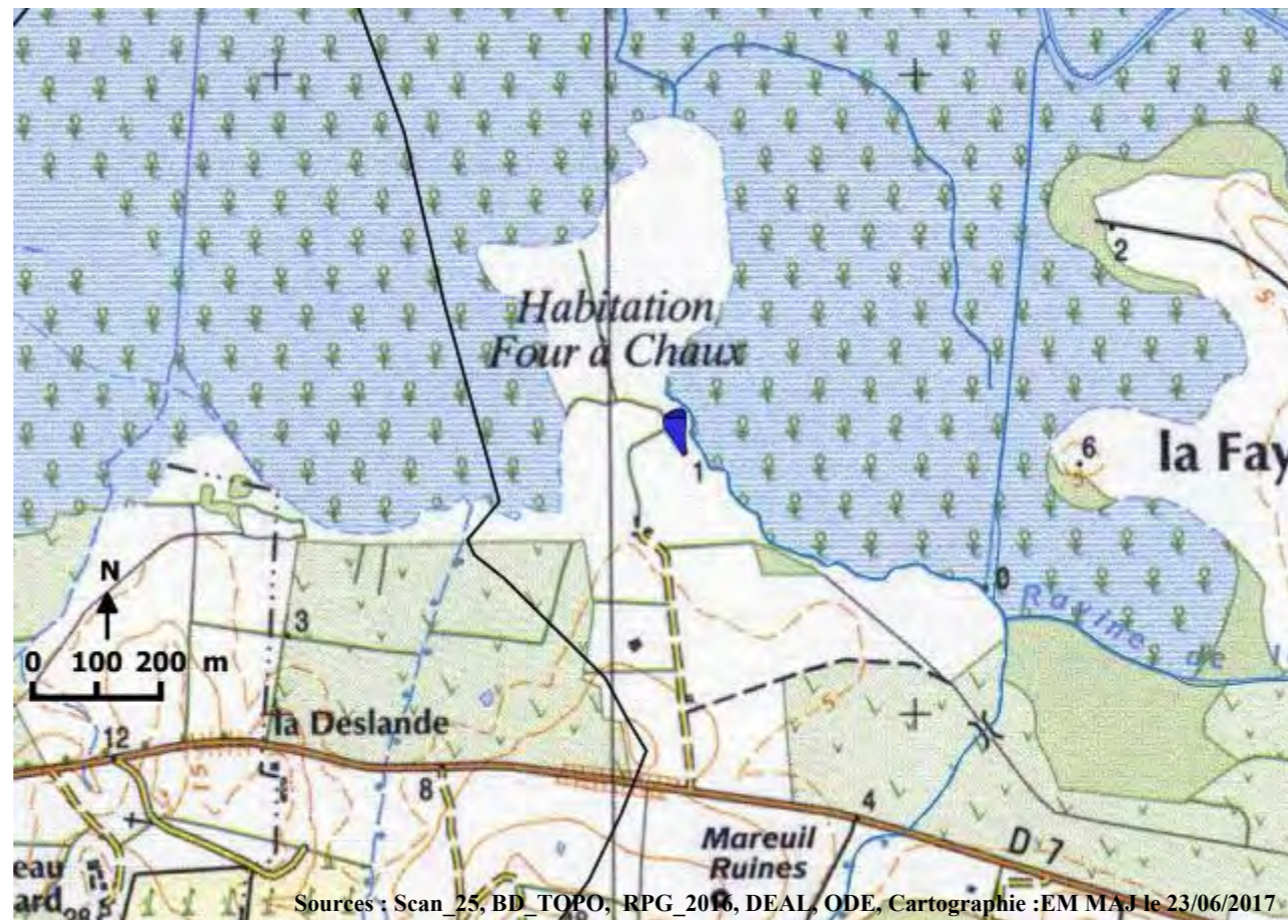
Interêt pour la biodiversité

Type de protection :

Bassin versant de Rivière Salée

ZEC de type « plan d'eau »



**ZEC/ZSI n°1 Secteur 280 Bassin versant : Rivière Salée****Surface : 2ha****Identifiants plan d'eau (BD_CARTHAGE, 2004) : 920****Commentaires :****Occupation des sols autour de la ZEC :**

prairies	X	extraction de matériaux
vergers		espace vert urbain
maraîchage	x	équipement sportif de loisir
bois	x	réseau de plans d'eau
tissus urbain		zone d'activité (industrielle ou commerciale)
jardin		réseau routier (ou ferroviaire)
culture		décharge sauvage
		autre :

Activités principales et usages :

Dans la ZEC :		Autour de la ZEC :	
Agriculture/élevage/culture		Agriculture/élevage/culture	
pêche	x	routes et voies ferrées/industrie	
chasse		chasse	
tourisme/loisir		tourisme/loisir	
pas d'activité		urbanisation	
sport		élevage/pâturage	
Autres :		pêche	
		pas d'activité	
		autre :	

Submersion

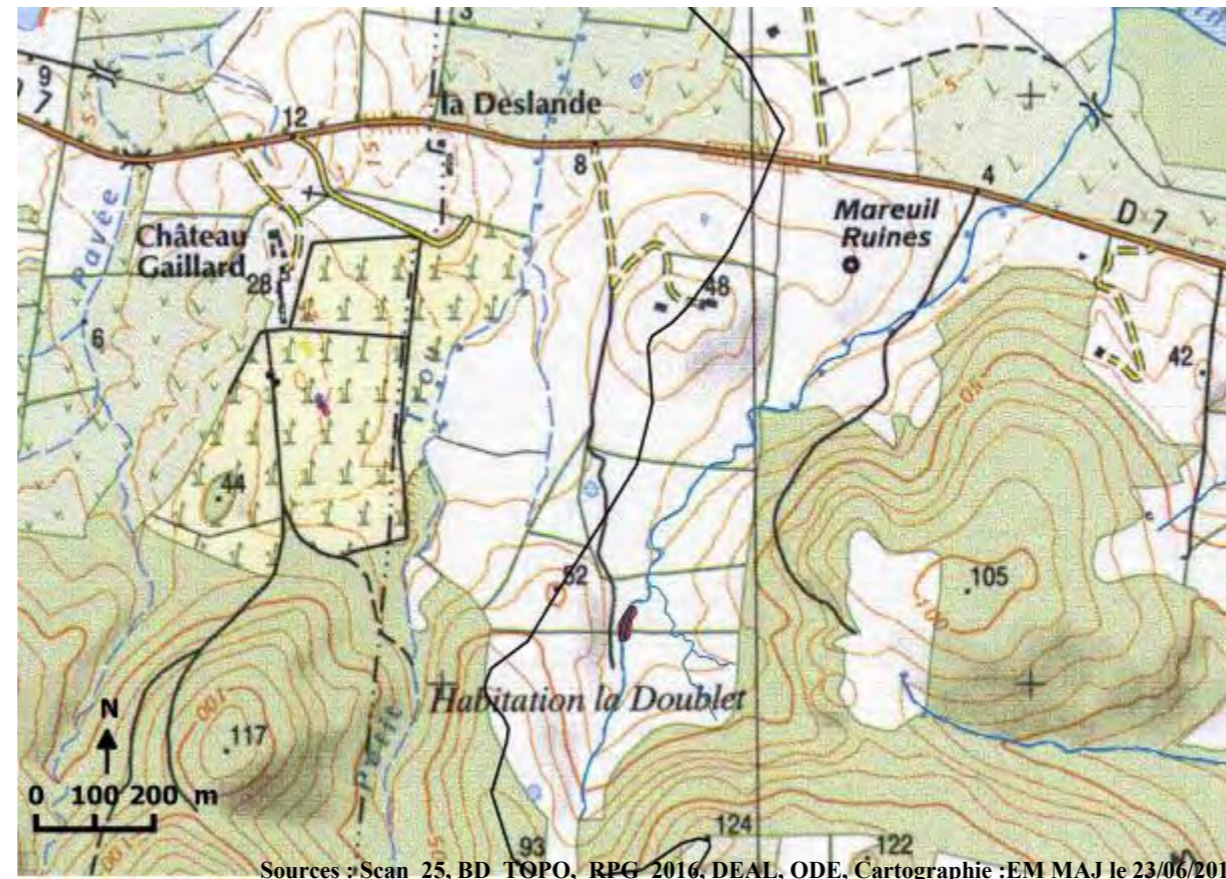
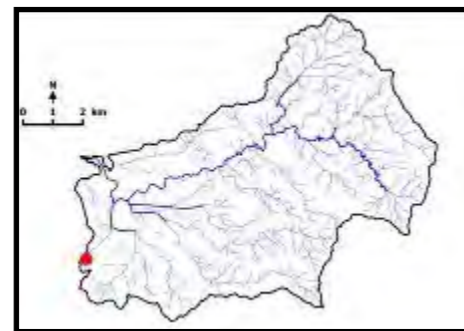
Totalement submergée	
Partiellement submergée	x

Alimentation de la ZEC :**Sortie d'eau :**

cours d'eau	X	évaporation	X
source		fossé	X
nappe	x	cours d'eau	X
précipitation	X	nappe	x
plan d'eau		plan d'eau	
ruissellement diffus	X	pompage/drainage	

Interêt pour la biodiversité

Type de protection : PNRM, ZH



Sources : Scan_25, BD_TOPO, RPG_2016, DEAL, ODE, Cartographie : EM MAJ le 23/06/2017

Identifiants plan d'eau
(BD_CARTHAGE, 2004) : 263

Commentaires :

Occupation des sols autour de la ZEC :

prairies	X	extraction de matériaux
vergers		espace vert urbain
maraîchage	x	équipement sportif de loisir
bois	x	réseau de plans d'eau
tissus urbain		zone d'activité (industrielle ou commerciale)
jardin		réseau routier (ou ferroviaire)
culture		décharge sauvage
		autre :

Activités principales et usages :

Dans la ZEC :

Autour de la ZEC :

Agriculture/élevage/culture		Agriculture/élevage/culture
pêche	x	routes et voies ferrées/industrie
chasse		chasse
tourisme/loisir		tourisme/loisir
pas d'activité		urbanisation
sport		élevage/pâturage
Autres :		pêche
		pas d'activité
		autre :

Submersion

Totalement submergée
Partiellement submergée

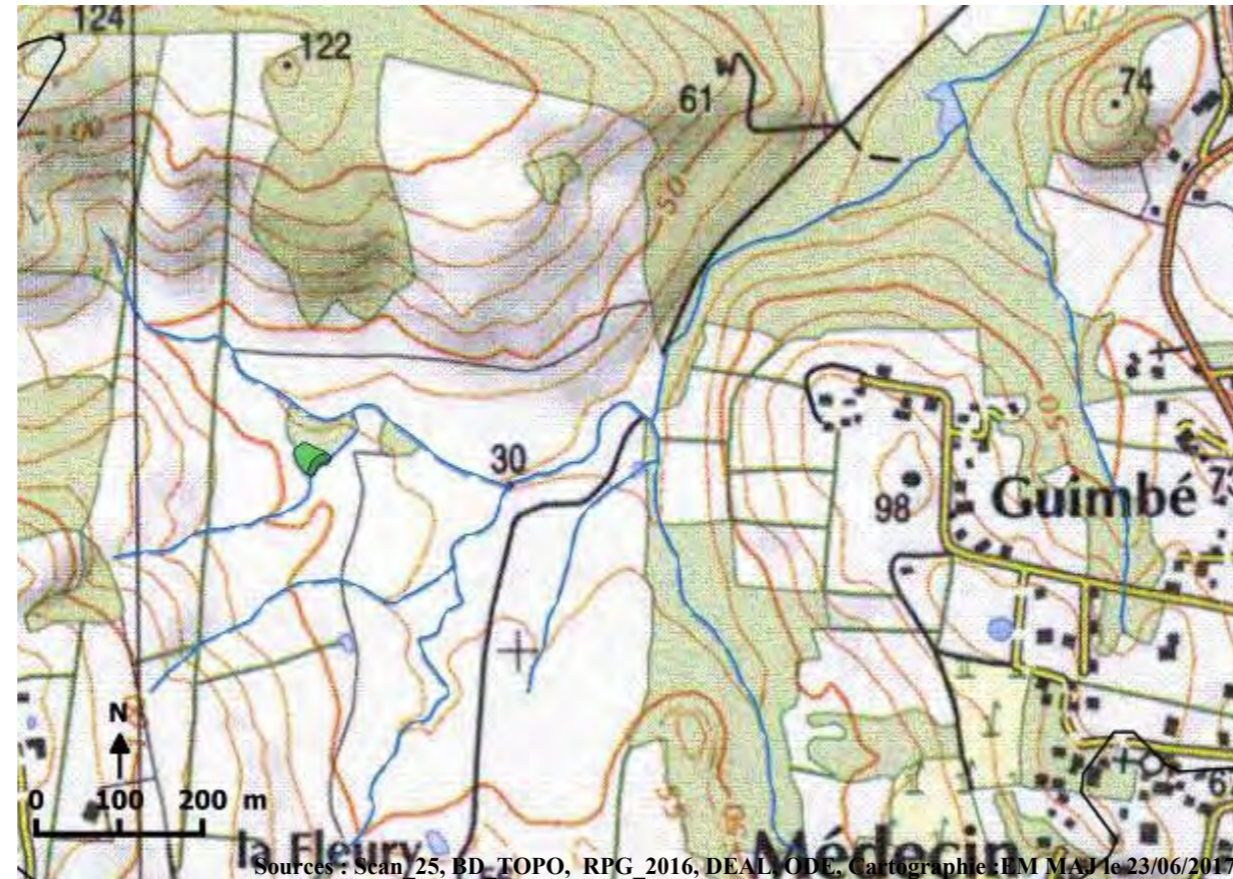
x

Alimentation de la ZEC :**Sortie d'eau :**

cours d'eau	X	évaporation	X
source		fossé	X
nappe	x	cours d'eau	X
précipitation	X	nappe	x
plan d'eau		plan d'eau	
ruissellement diffus	X	pompage/drainage	

Interêt pour la biodiversité

Type de protection : PNRM, ZH



Sources : Scan 25, BD TOPO, RPG 2016, DEAL, ODE, Cartographie : LM MAJ le 23/06/2017

Identifiants plan d'eau
(BD_CARTHAGE, 2004) : 265

Commentaires :

Occupation des sols autour de la ZEC :

prairies	X	extraction de matériaux
vergers		espace vert urbain
maraîchage	x	équipement sportif de loisir
bois	x	réseau de plans d'eau
tissus urbain		zone d'activité (industrielle ou commerciale)
jardin		réseau routier (ou ferroviaire)
culture		décharge sauvage
		autre :

Activités principales et usages :

Dans la ZEC :		Autour de la ZEC :
Agriculture/élevage/culture		Agriculture/élevage/culture
pêche	x	routes et voies ferrées/industrie
chasse		chasse
tourisme/loisir		tourisme/loisir
pas d'activité		urbanisation
sport		élevage/pâturage
Autres :		pêche
		pas d'activité
		autre :

Submersion

Totalement submergée
Partiellement submergée

x

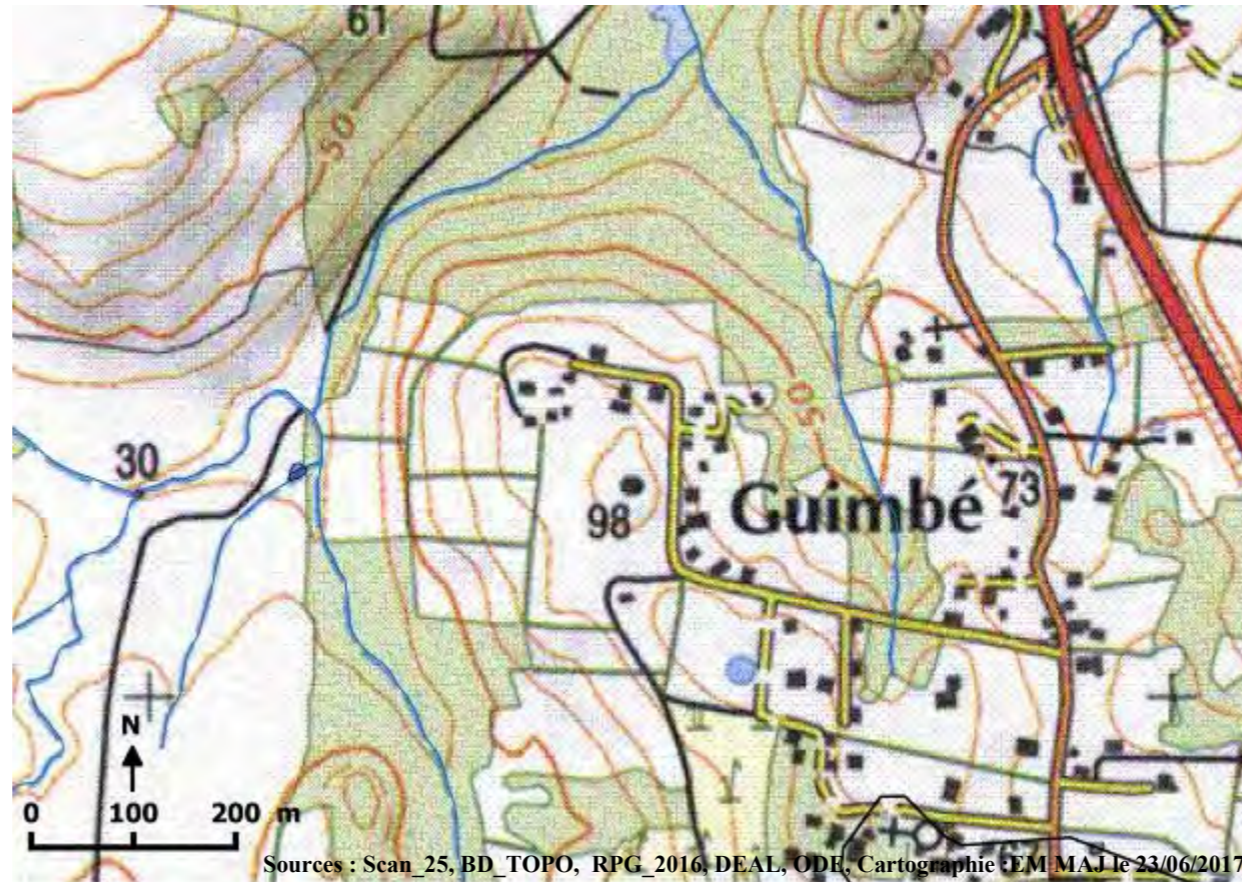
Alimentation de la ZEC :

Sortie d'eau :

cours d'eau	X	évaporation	X
source		fossé	X
nappe	x	cours d'eau	X
précipitation	X	nappe	x
plan d'eau		plan d'eau	
ruissellement diffus	X	pompage/drainage	

Interêt pour la biodiversité

Type de protection : PNRM, ZH



Sources : Scan_25, BD_TOPO, RPG_2016, DEAL, ODE, Cartographie EM MAJ le 23/06/2017

Identifiants plan d'eau
(BD_CARTHAGE, 2004) : 268

Commentaires :

Occupation des sols autour de la ZEC :

prairies	X	extraction de matériaux
vergers		espace vert urbain
maraîchage	x	équipement sportif de loisir
bois	x	réseau de plans d'eau
tissus urbain		zone d'activité (industrielle ou commerciale)
jardin		réseau routier (ou ferroviaire)
culture		décharge sauvage
		autre :

Activités principales et usages :

Dans la ZEC :

Autour de la ZEC :

Agriculture/élevage/culture		Agriculture/élevage/culture
pêche	x	routes et voies ferrées/industrie
chasse		chasse
tourisme/loisir		tourisme/loisir
pas d'activité		urbanisation
sport		élevage/pâturage
Autres :		pêche
		pas d'activité
		autre :

Submersion

Totalement submergée
Partiellement submergée

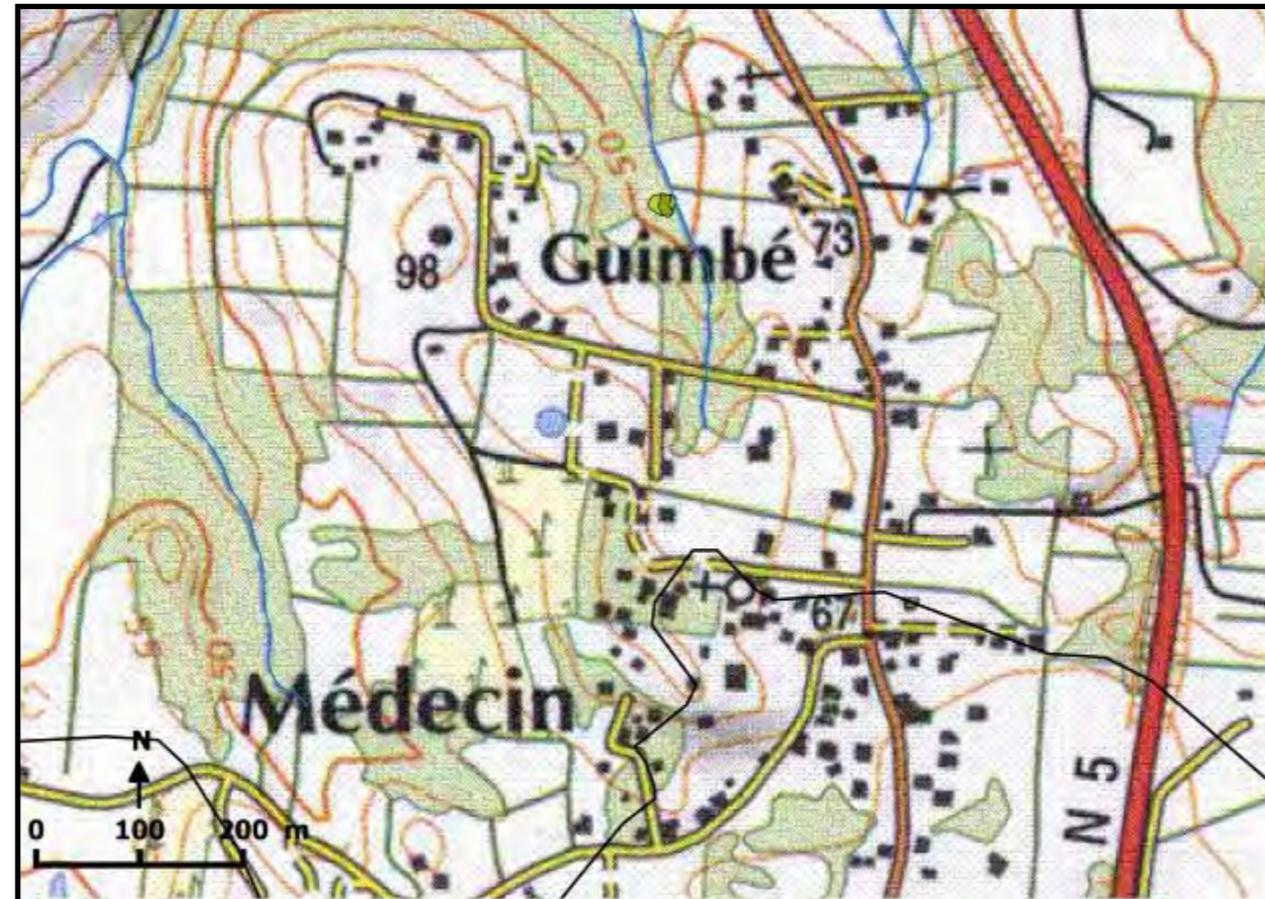
x

Alimentation de la ZEC :**Sortie d'eau :**

cours d'eau	X	évaporation	X
source		fossé	X
nappe	x	cours d'eau	X
précipitation	X	nappe	x
plan d'eau		plan d'eau	
ruissellement diffus	X	pompage/drainage	

Interêt pour la biodiversité

Type de protection : PNRM, ZH



Identifiants plan d'eau
(BD_CARTHAGE, 2004) : 914

Commentaires :

Occupation des sols autour de la ZEC :

prairies	X	extraction de matériaux
vergers		espace vert urbain
maraîchage	x	équipement sportif de loisir
bois	x	réseau de plans d'eau
tissus urbain		zone d'activité (industrielle ou commerciale)
jardin		réseau routier (ou ferroviaire)
culture		décharge sauvage
		autre :

Activités principales et usages :

Dans la ZEC :

Autour de la ZEC :

Agriculture/élevage/culture		Agriculture/élevage/culture
pêche	x	routes et voies ferrées/industrie
chasse		chasse
tourisme/loisir		tourisme/loisir
pas d'activité		urbanisation
sport		élevage/pâturage
Autres :		pêche
		pas d'activité
		autre :

Submersion

Totalement submergée
Partiellement submergée

x

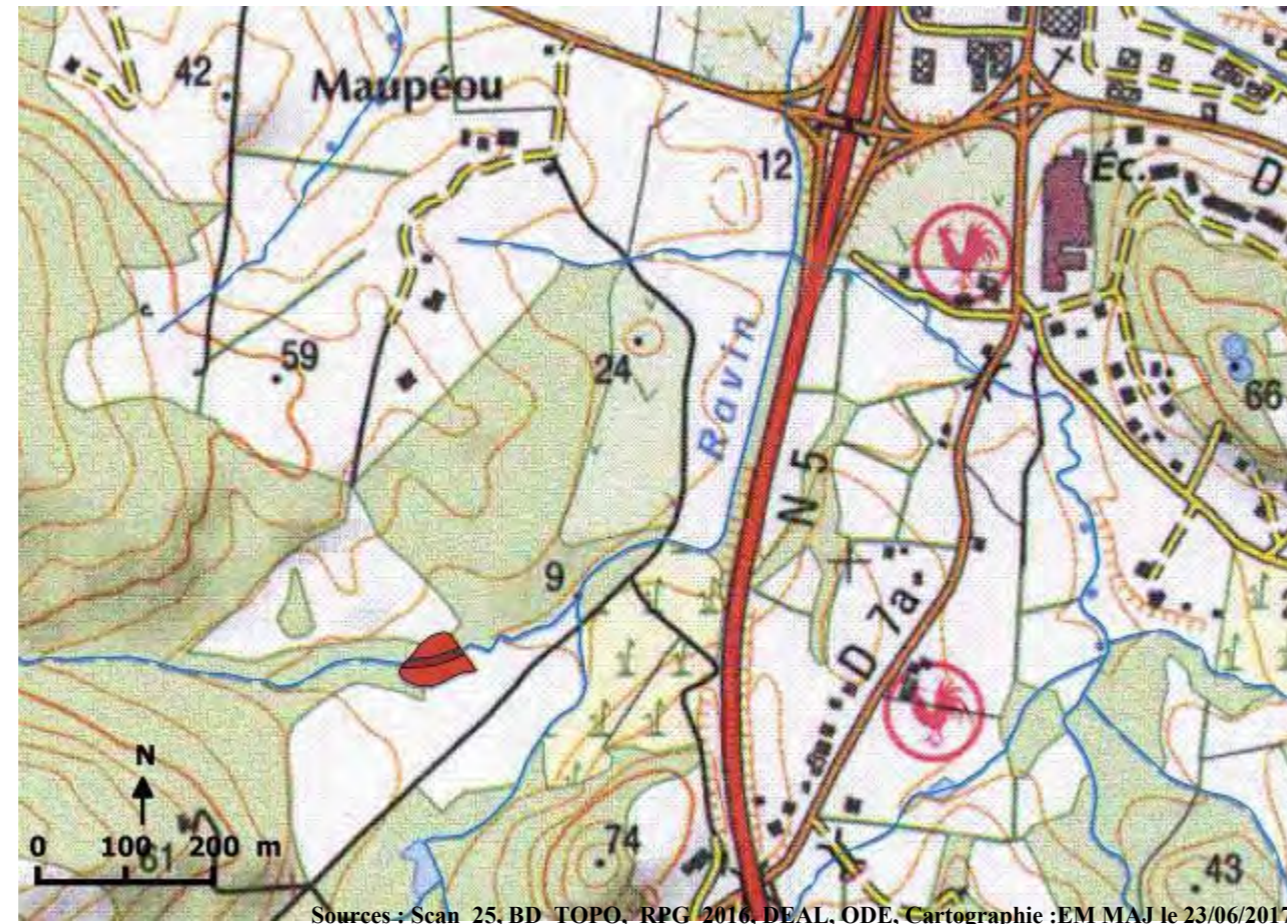
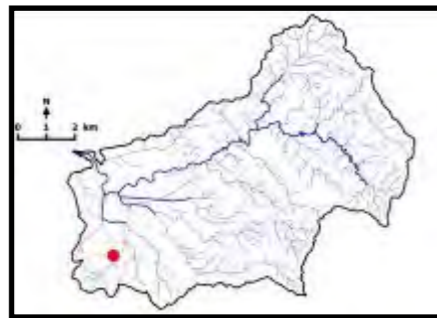
Alimentation de la ZEC :

Sortie d'eau :

cours d'eau	X	évaporation	X
source		fossé	X
nappe	x	cours d'eau	X
précipitation	X	nappe	x
plan d'eau		plan d'eau	
ruissellement diffus	X	pompage/drainage	

Interêt pour la biodiversité

Type de protection : PNRM, ZH



Sources : Scan_25, BD_TOPO, RPG_2016, DEAL, ODE, Cartographie : EM MAJ le 23/06/2017

Identifiants plan d'eau
(BD_CARTHAGE, 2004) : 267

Commentaires :

Occupation des sols autour de la ZEC :

prairies	X	extraction de matériaux
vergers		espace vert urbain
maraîchage	x	équipement sportif de loisir
bois	x	réseau de plans d'eau
tissus urbain		zone d'activité (industrielle ou commerciale)
jardin		réseau routier (ou ferroviaire)
culture		décharge sauvage
		autre :

Activités principales et usages :

Dans la ZEC :		Autour de la ZEC :
Agriculture/élevage/culture		Agriculture/élevage/culture
pêche	x	routes et voies ferrées/industrie
chasse		chasse
tourisme/loisir		tourisme/loisir
pas d'activité		urbanisation
sport		élevage/pâturage
Autres :		pêche
		pas d'activité
		autre :

Submersion

Totalement submergée
Partiellement submergée

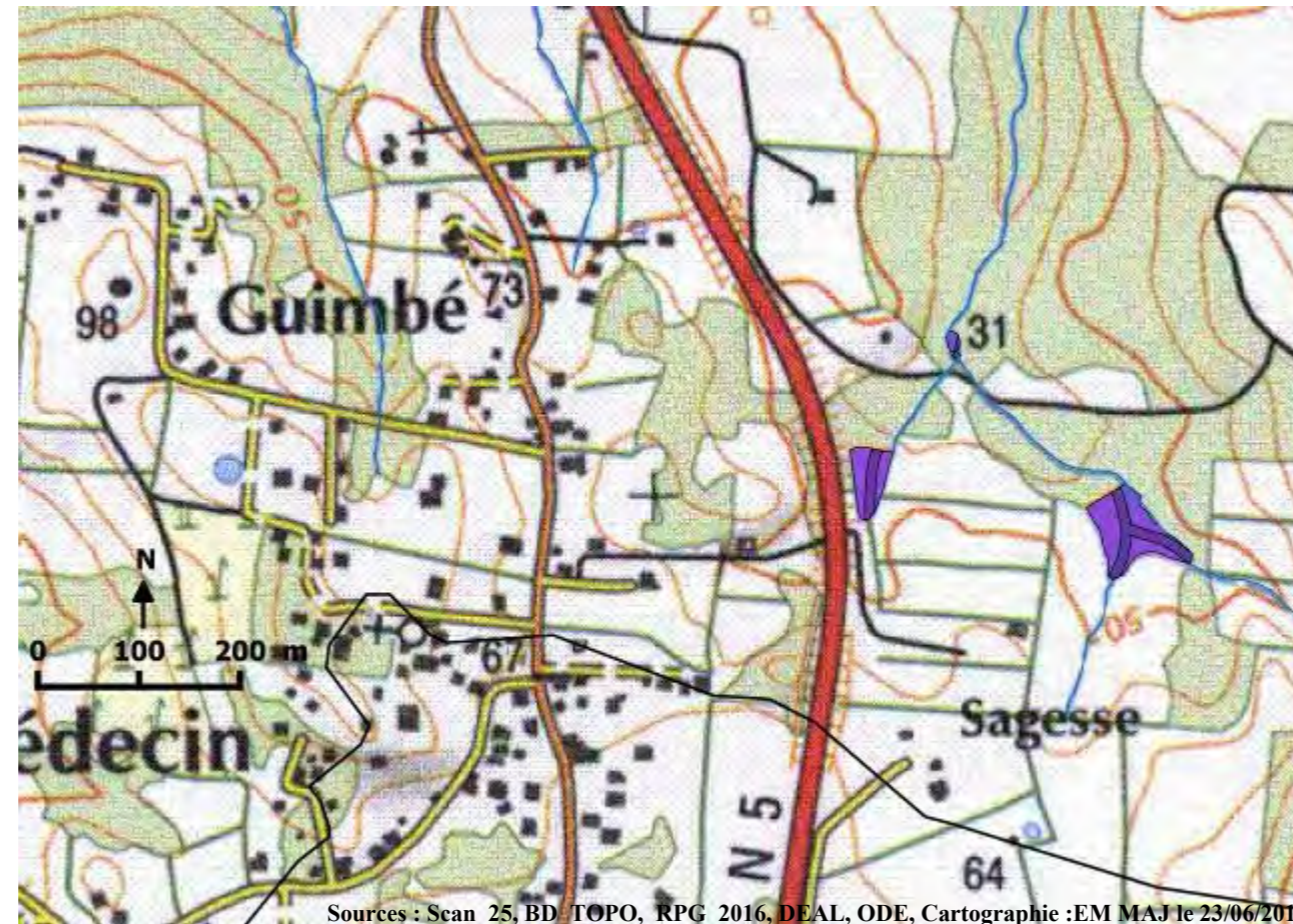
x

Alimentation de la ZEC :**Sortie d'eau :**

cours d'eau	X	évaporation	X
source		fossé	X
nappe	x	cours d'eau	X
précipitation	X	nappe	x
plan d'eau		plan d'eau	
ruissellement diffus	X	pompage/drainage	

Interêt pour la biodiversité

Type de protection : PNRM, ZH



Sources : Scan_25, BD_TOPO, RPG_2016, DEAL, ODE, Cartographie :EM MAJ le 23/06/2017

Identifiants plan d'eau
(BD_CARTHAGE, 2004) : 242,
243, 245

Commentaires :

Occupation des sols autour de la ZEC :

prairies	X	extraction de matériaux
vergers		espace vert urbain
maraîchage	x	équipement sportif de loisir
bois	x	réseau de plans d'eau
tissus urbain		zone d'activité (industrielle ou commerciale)
jardin		réseau routier (ou ferroviaire)
culture		décharge sauvage
		autre :

Activités principales et usages :

Dans la ZEC :

Autour de la ZEC :

Agriculture/élevage/culture		Agriculture/élevage/culture
pêche	x	routes et voies ferrées/industrie
chasse		chasse
tourisme/loisir		tourisme/loisir
pas d'activité		urbanisation
sport		élevage/pâturage
Autres :		pêche
		pas d'activité
		autre :

Submersion

Totalement submergée
Partiellement submergée

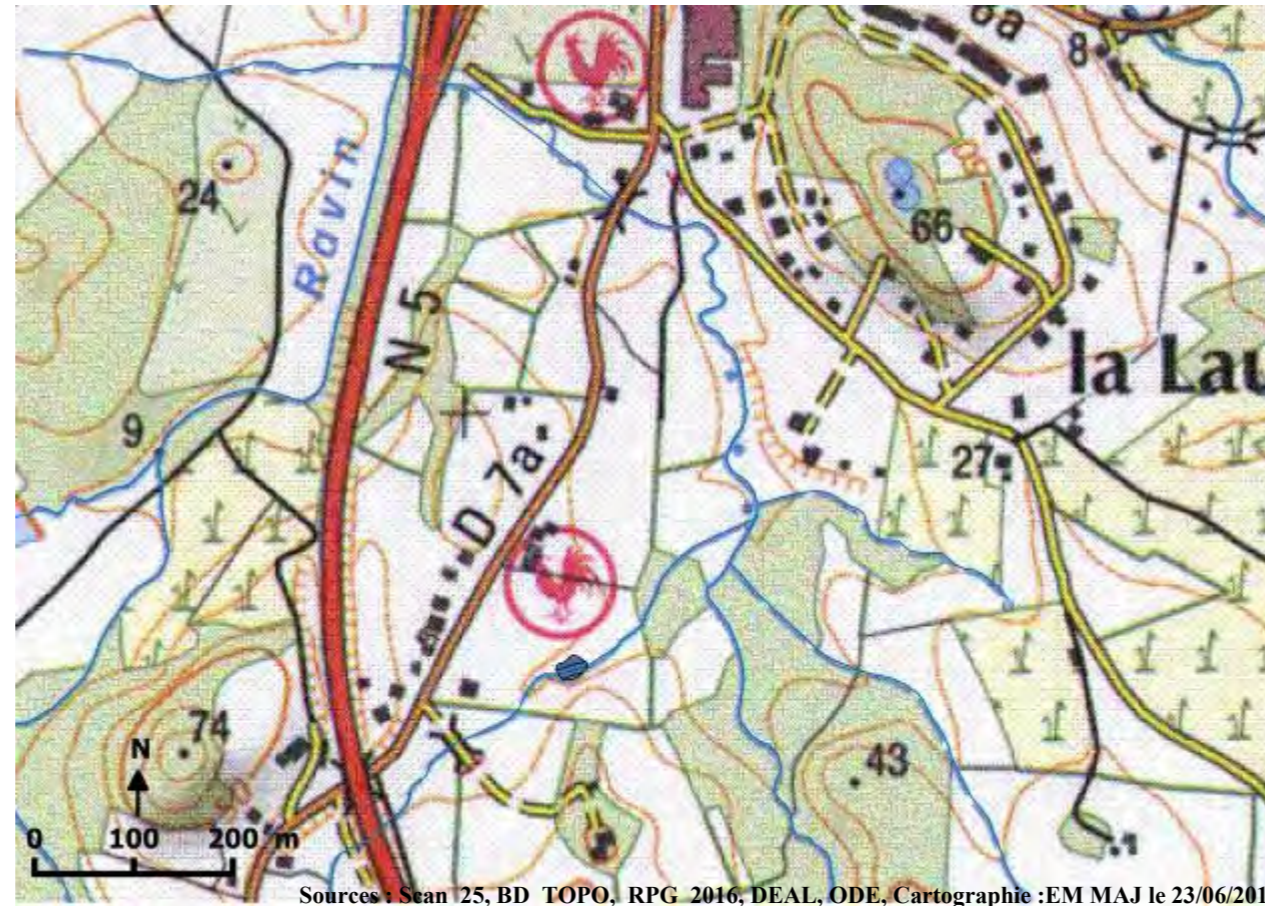
x

Alimentation de la ZEC :**Sortie d'eau :**

cours d'eau	X	évaporation	X
source		fossé	X
nappe	x	cours d'eau	X
précipitation	X	nappe	x
plan d'eau		plan d'eau	
ruissellement diffus	X	pompage/drainage	

Interêt pour la biodiversité

Type de protection : PNRM, ZH



Sources : Sean_25, BD_TOPO, RPG_2016, DEAL, ODE, Cartographie :EM MAJ le 23/06/2017

Identifiants plan d'eau
(BD_CARTHAGE, 2004) : 275

Commentaires :

Occupation des sols autour de la ZEC :

prairies	X	extraction de matériaux
vergers		espace vert urbain
maraîchage	x	équipement sportif de loisir
bois	x	réseau de plans d'eau
tissus urbain		zone d'activité (industrielle ou commerciale)
jardin		réseau routier (ou ferroviaire)
culture		décharge sauvage
		autre :

Activités principales et usages :

Dans la ZEC :		Autour de la ZEC :
Agriculture/élevage/culture		Agriculture/élevage/culture
pêche	x	routes et voies ferrées/industrie
chasse		chasse
tourisme/loisir		tourisme/loisir
pas d'activité		urbanisation
sport		élevage/pâturage
Autres :		pêche
		pas d'activité
		autre :

Submersion

Totalement submergée
Partiellement submergée

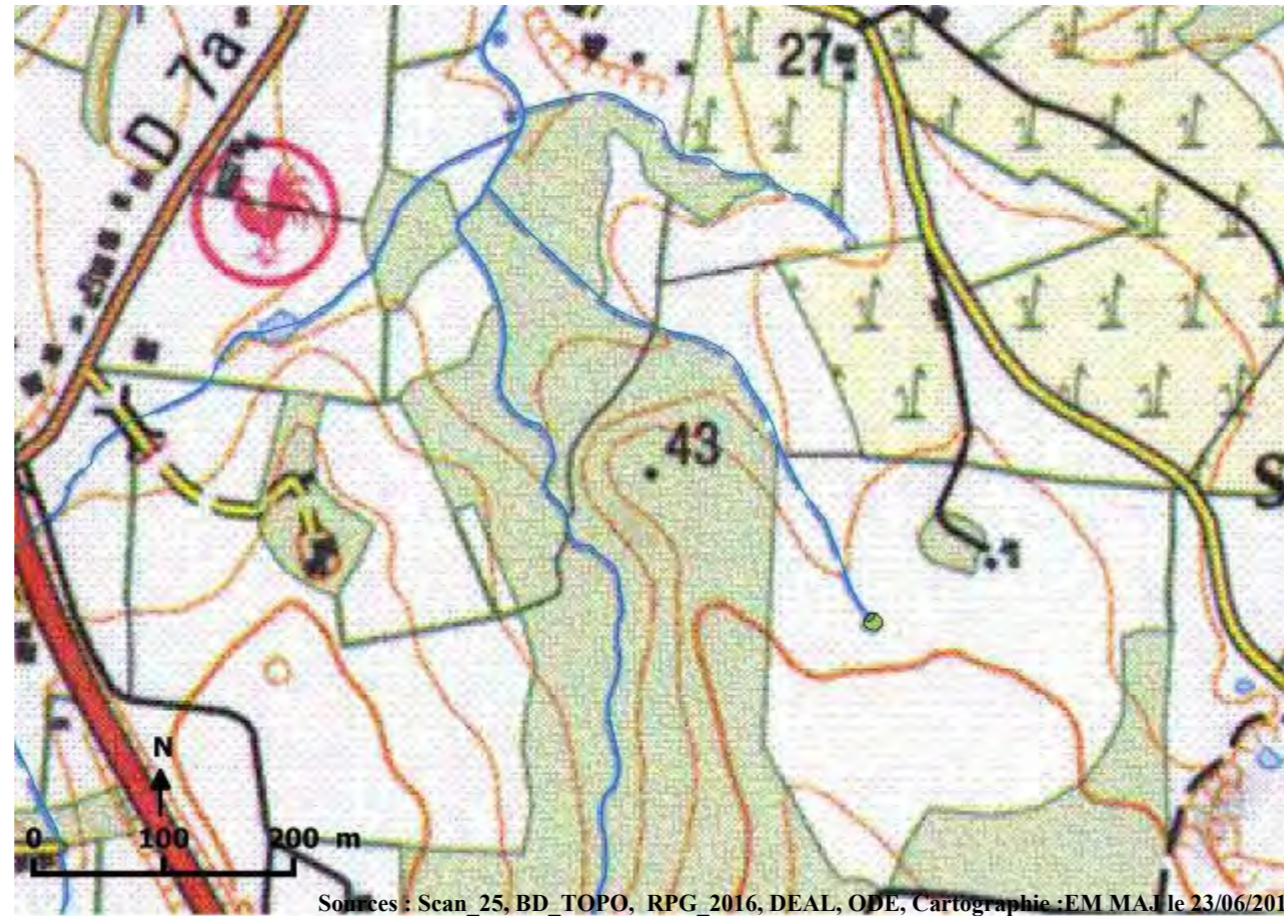
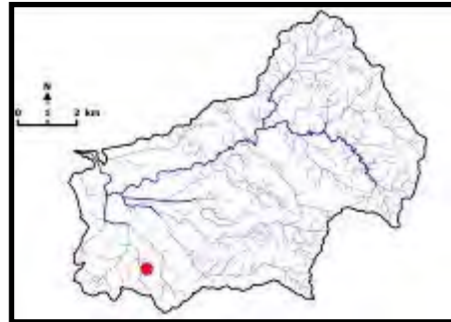
x

Alimentation de la ZEC :**Sortie d'eau :**

cours d'eau	X	évaporation	X
source		fossé	X
nappe	x	cours d'eau	X
précipitation	X	nappe	x
plan d'eau		plan d'eau	
ruissellement diffus	X	pompage/drainage	

Interêt pour la biodiversité

Type de protection : PNRM, ZH



Sources : Scan_25, BD_TOPO, RPG_2016, DEAL, ODE, Cartographie :EM MA le 23/06/2017

Identifiants plan d'eau
(BD_CARTHAGE, 2004) : 273

Commentaires :

Occupation des sols autour de la ZEC :

prairies	X	extraction de matériaux
vergers		espace vert urbain
maraîchage	x	équipement sportif de loisir
bois	x	réseau de plans d'eau
tissus urbain		zone d'activité (industrielle ou commerciale)
jardin		réseau routier (ou ferroviaire)
culture		décharge sauvage
		autre :

Activités principales et usages :

Dans la ZEC :

Autour de la ZEC :

Agriculture/élevage/culture		Agriculture/élevage/culture
pêche	x	routes et voies ferrées/industrie
chasse		chasse
tourisme/loisir		tourisme/loisir
pas d'activité		urbanisation
sport		élevage/pâturage
Autres :		pêche
		pas d'activité
		autre :

Submersion

Totalement submergée
Partiellement submergée

x

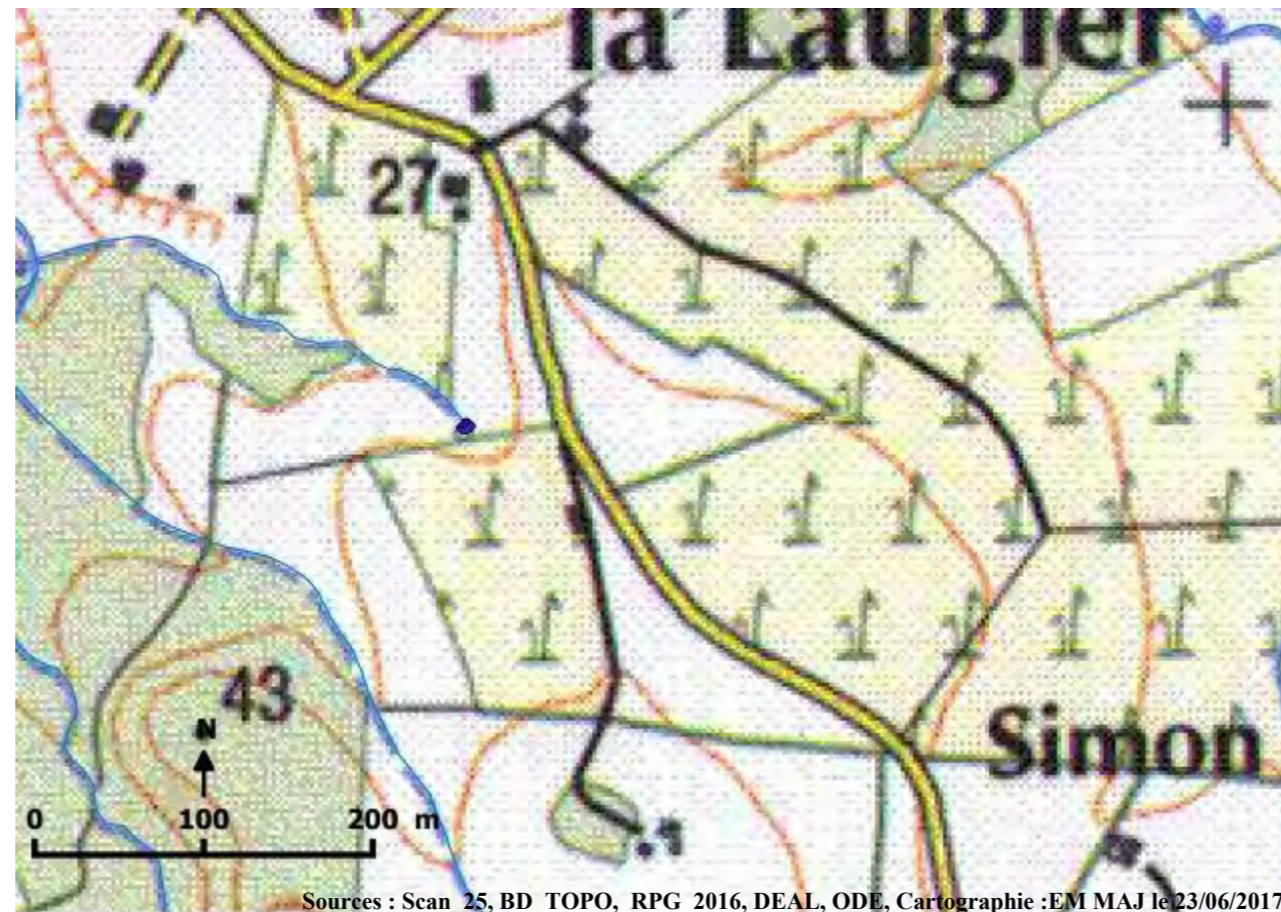
Alimentation de la ZEC :

Sortie d'eau :

cours d'eau	X	évaporation	X
source		fossé	X
nappe	x	cours d'eau	X
précipitation	X	nappe	x
plan d'eau		plan d'eau	
ruissellement diffus	X	pompage/drainage	

Interêt pour la biodiversité

Type de protection : PNRM, ZH



Sources : Scan_25, BD_TOPO, RPG_2016, DEAL, ODE, Cartographie :EM MAJ le 23/06/2017

Identifiants plan d'eau
(BD_CARTHAGE, 2004) : 274

Commentaires :

Occupation des sols autour de la ZEC :

prairies	X	extraction de matériaux
vergers		espace vert urbain
maraîchage	x	équipement sportif de loisir
bois	x	réseau de plans d'eau
tissus urbain		zone d'activité (industrielle ou commerciale)
jardin		réseau routier (ou ferroviaire)
culture		décharge sauvage
		autre :

Activités principales et usages :

Dans la ZEC :		Autour de la ZEC :
Agriculture/élevage/culture		Agriculture/élevage/culture
pêche	x	routes et voies ferrées/industrie
chasse		chasse
tourisme/loisir		tourisme/loisir
pas d'activité		urbanisation
sport		élevage/pâturage
Autres :		pêche
		pas d'activité
		autre :

Submersion

Totalement submergée
Partiellement submergée

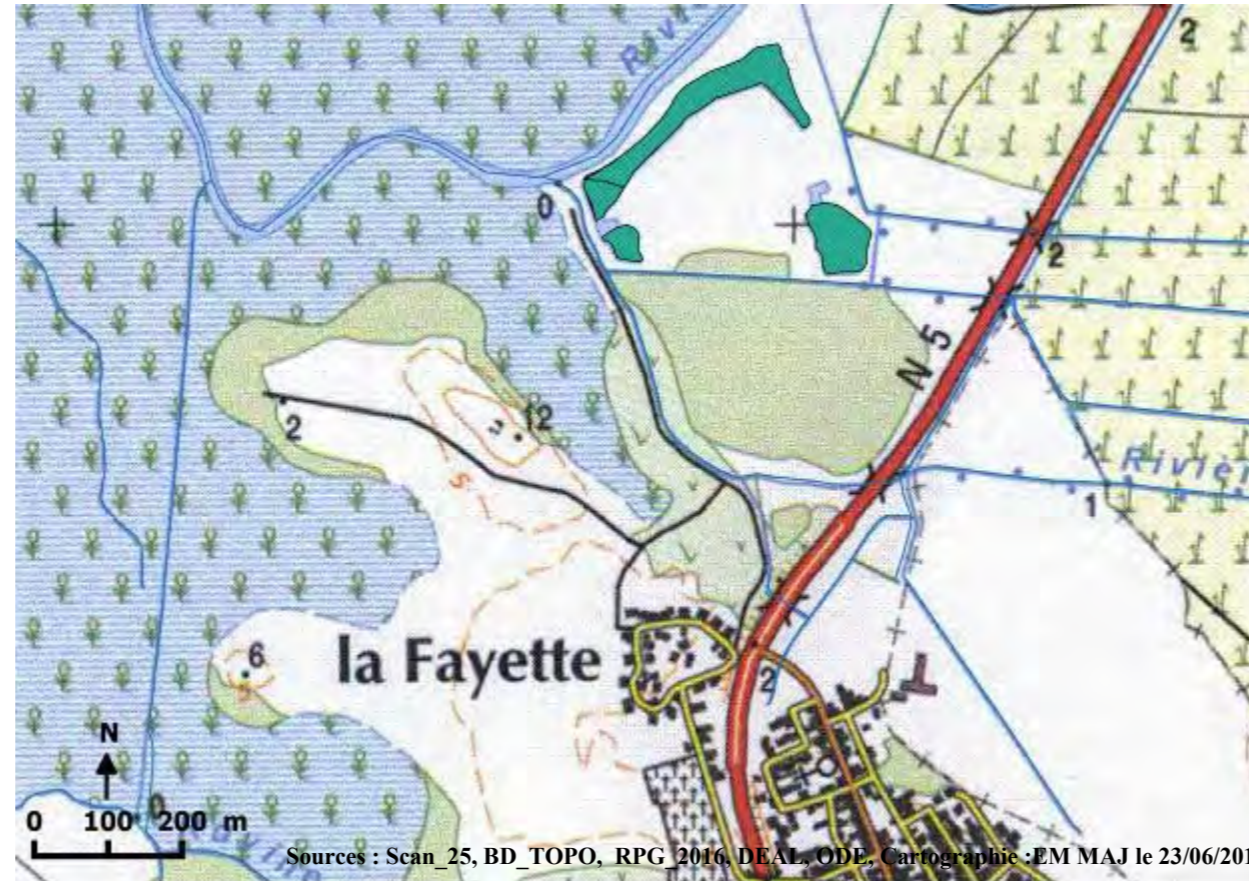
x

Alimentation de la ZEC :**Sortie d'eau :**

cours d'eau	X	évaporation	X
source		fossé	X
nappe	x	cours d'eau	X
précipitation	X	nappe	x
plan d'eau		plan d'eau	
ruissellement diffus	X	pompage/drainage	

Interêt pour la biodiversité

Type de protection : PNRM, ZH



Sources : Scan_25, BD_TOPO, RPG 2016, DEAL, ODE. Cartographie : EM MAJ le 23/06/2017

**Identifiants plan d'eau
(BD_CARTHAGE, 2004) :** 1017,
1018, 159, 160, 954

Commentaires :

Occupation des sols autour de la ZEC :

prairies	X	extraction de matériaux
vergers		espace vert urbain
maraîchage	x	équipement sportif de loisir
bois	x	réseau de plans d'eau
tissus urbain		zone d'activité (industrielle ou commerciale)
jardin		réseau routier (ou ferroviaire)
culture		décharge sauvage
		autre :

Activités principales et usages :

Dans la ZEC :		Autour de la ZEC :
Agriculture/élevage/culture		Agriculture/élevage/culture
pêche	x	routes et voies ferrées/industrie
chasse		chasse
tourisme/loisir		tourisme/loisir
pas d'activité		urbanisation
sport		élevage/pâturage
Autres :		pêche
		pas d'activité
		autre :

Submersion

Totalement submergée
Partiellement submergée

x

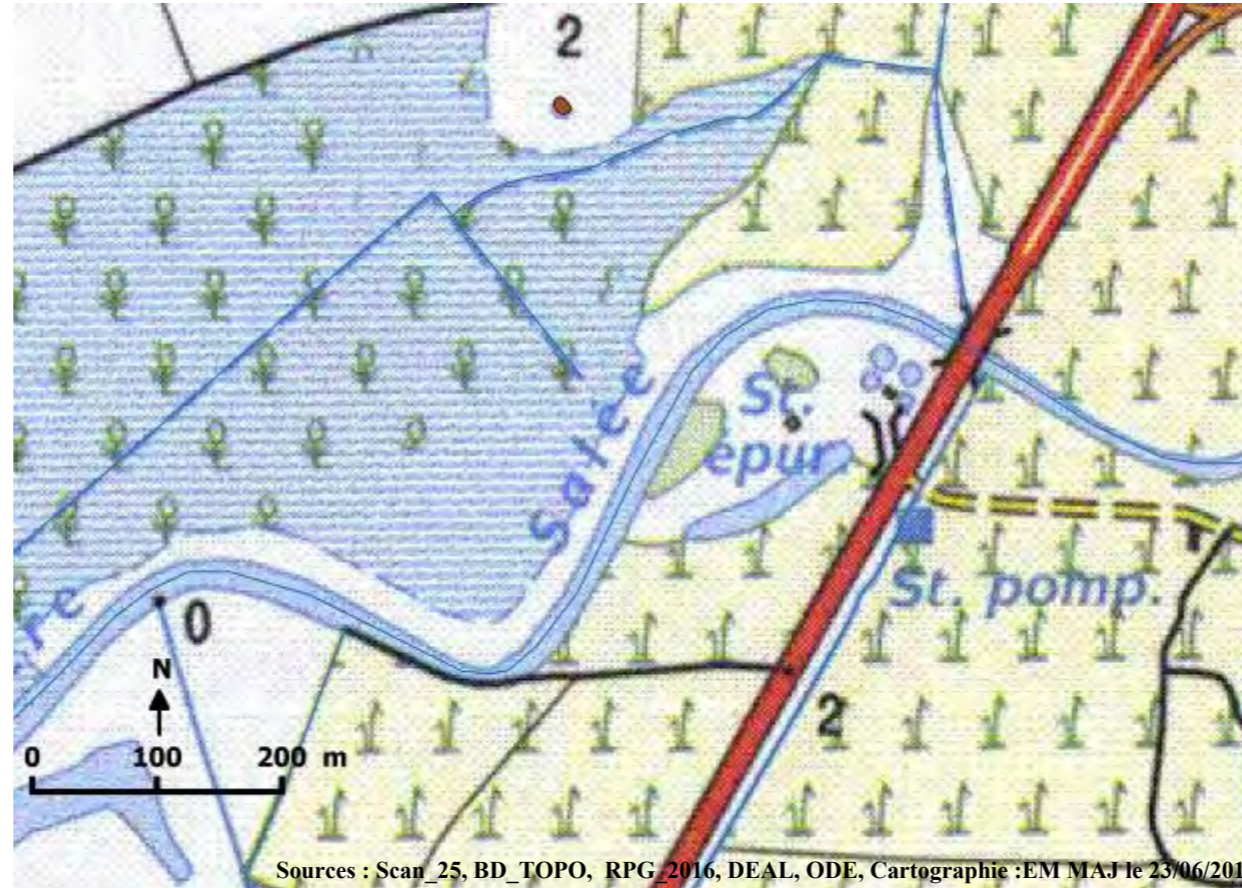
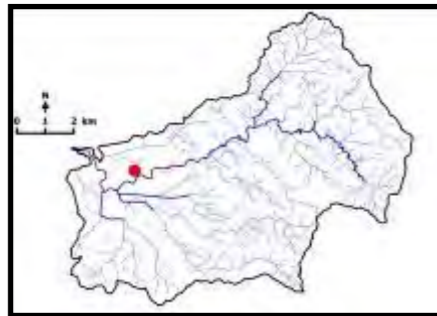
Alimentation de la ZEC :

Sortie d'eau :

cours d'eau	X	évaporation	X
source		fossé	X
nappe	x	cours d'eau	X
précipitation	X	nappe	x
plan d'eau		plan d'eau	
ruissellement diffus	X	pompage/drainage	

Interêt pour la biodiversité

Type de protection : PNRM, ZH



Sources : Scan_25, BD_TOPO, RPG_2016, DEAL, ODE, Cartographie :EM MAJ le 23/06/2017

Identifiants plan d'eau
(BD_CARTHAGE, 2004) : 161

Commentaires :

Occupation des sols autour de la ZEC :

prairies	X	extraction de matériaux
vergers		espace vert urbain
maraîchage	x	équipement sportif de loisir
bois	x	réseau de plans d'eau
tissus urbain		zone d'activité (industrielle ou commerciale)
jardin		réseau routier (ou ferroviaire)
culture		décharge sauvage
		autre :

Activités principales et usages :

Dans la ZEC :

Autour de la ZEC :

Agriculture/élevage/culture		Agriculture/élevage/culture
pêche	x	routes et voies ferrées/industrie
chasse		chasse
tourisme/loisir		tourisme/loisir
pas d'activité		urbanisation
sport		élevage/pâturage
Autres :		pêche
		pas d'activité
		autre :

Submersion

Totalement submergée
Partiellement submergée

x

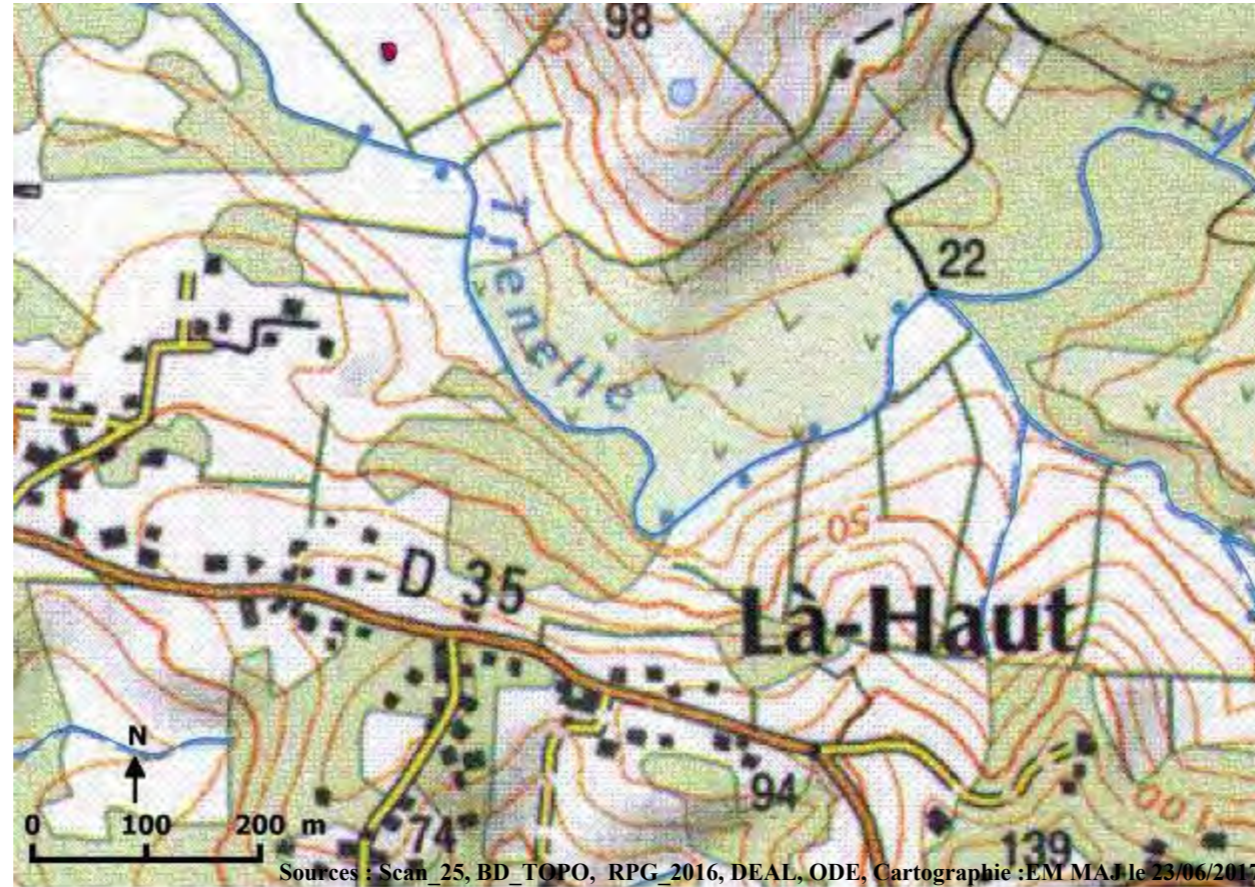
Alimentation de la ZEC :

Sortie d'eau :

cours d'eau	X	évaporation	X
source		fossé	X
nappe	x	cours d'eau	X
précipitation	X	nappe	x
plan d'eau		plan d'eau	
ruissellement diffus	X	pompage/drainage	

Interêt pour la biodiversité

Type de protection : PNRM, ZH

Identifiants plan d'eau
(BD_CARTHAGE, 2004) : 293

Commentaires :

Occupation des sols autour de la ZEC :

prairies	X	extraction de matériaux
vergers		espace vert urbain
maraîchage	x	équipement sportif de loisir
bois	x	réseau de plans d'eau
tissus urbain		zone d'activité (industrielle ou commerciale)
jardin		réseau routier (ou ferroviaire)
culture		décharge sauvage
		autre :

Activités principales et usages :

Dans la ZEC :

Autour de la ZEC :

Agriculture/élevage/culture		Agriculture/élevage/culture
pêche	x	routes et voies ferrées/industrie
chasse		chasse
tourisme/loisir		tourisme/loisir
pas d'activité		urbanisation
sport		élevage/pâturage
Autres :		pêche
		pas d'activité
		autre :

Submersion

Totalement submergée
Partiellement submergée

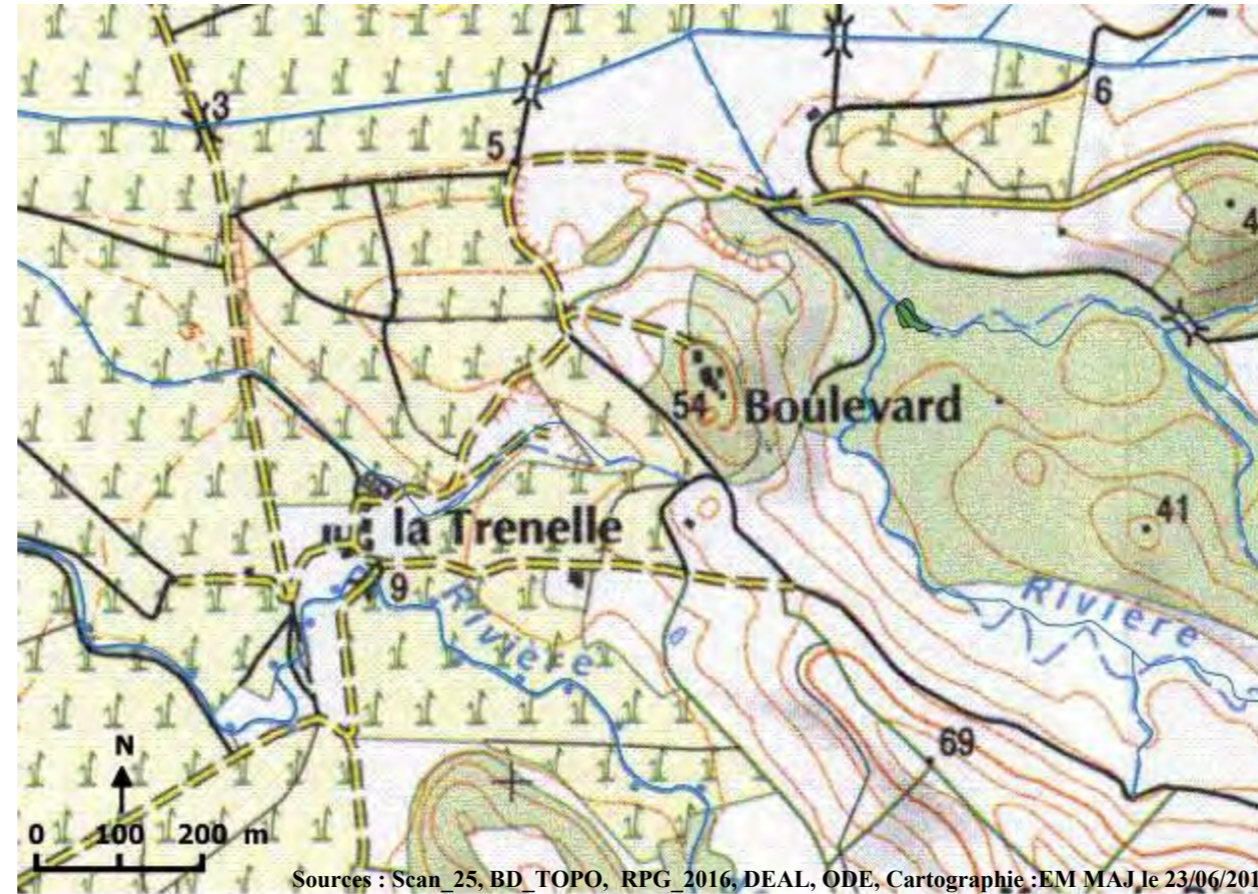
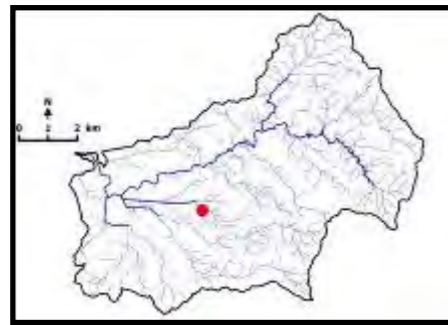
x

Alimentation de la ZEC :**Sortie d'eau :**

cours d'eau	X	évaporation	X
source		fossé	X
nappe	x	cours d'eau	X
précipitation	X	nappe	x
plan d'eau		plan d'eau	
ruissellement diffus	X	pompage/drainage	

Interêt pour la biodiversité

Type de protection : PNRM, ZH



Sources : Scan_25, BD TOPO, RPG_2016, DEAL, ODE, Cartographie : EM MAJ le 23/06/2017

Identifiants plan d'eau
(BD_CARTHAGE, 2004) : 923

Commentaires :

Occupation des sols autour de la ZEC :

prairies	X	extraction de matériaux
vergers		espace vert urbain
maraîchage	x	équipement sportif de loisir
bois	x	réseau de plans d'eau
tissus urbain		zone d'activité (industrielle ou commerciale)
jardin		réseau routier (ou ferroviaire)
culture		décharge sauvage
		autre :

Activités principales et usages :

Dans la ZEC :

Autour de la ZEC :

Agriculture/élevage/culture		Agriculture/élevage/culture
pêche	x	routes et voies ferrées/industrie
chasse		chasse
tourisme/loisir		tourisme/loisir
pas d'activité		urbanisation
sport		élevage/pâturage
Autres :		pêche
		pas d'activité
		autre :

Submersion

Totalement submergée
Partiellement submergée

x

Alimentation de la ZEC :**Sortie d'eau :**

cours d'eau	X	évaporation	X
source		fossé	X
nappe	x	cours d'eau	X
précipitation	X	nappe	x
plan d'eau		plan d'eau	
ruissellement diffus	X	pompage/drainage	

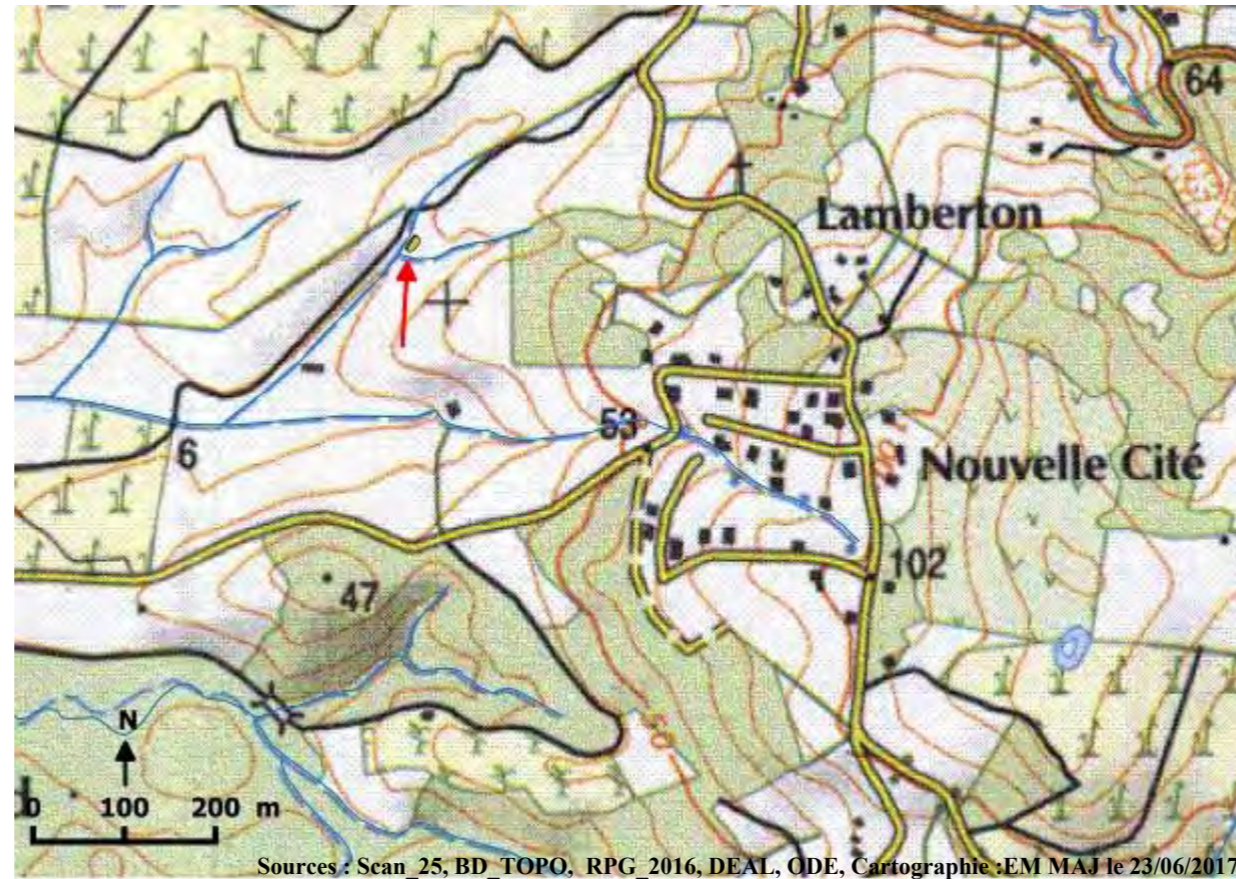
Interêt pour la biodiversité

Type de protection : PNRM, ZH



ZEC/ZSI n°15 Secteur 280 Bassin versant : Rivière Salée

Surface : 0.17ha



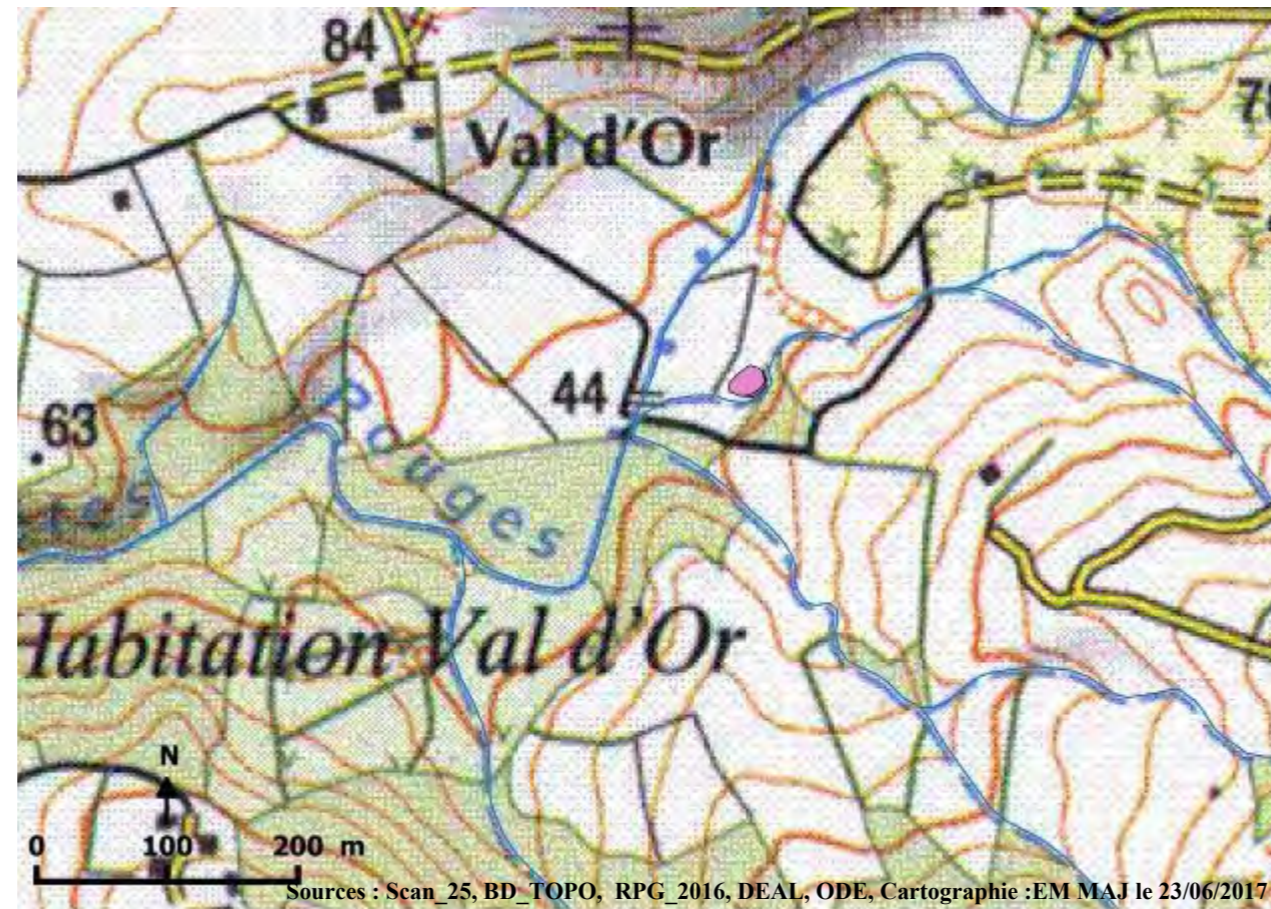
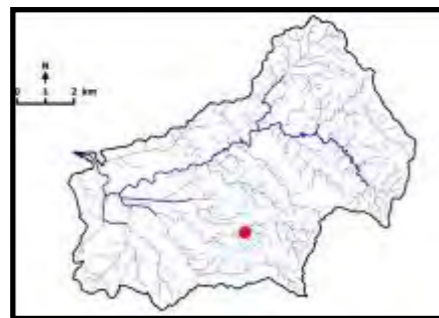
Sources : Scan_25, BD_TOPO, RPG_2016, DEAL, ODE, Cartographie :EM MAJ le 23/06/2017

Identifiants plan d'eau (BD_CARTHAGE, 2004) : 922

Commentaires :

Occupation des sols autour de la ZEC :		
prairies	X	extraction de matériaux
vergers		espace vert urbain
maraîchage	x	équipement sportif de loisir
bois	x	réseau de plans d'eau
tissus urbain		zone d'activité (industrielle ou commerciale)
jardin		réseau routier (ou ferroviaire)
culture		décharge sauvage
		autre :
Activités principales et usages :		
Dans la ZEC :		Autour de la ZEC :
Agriculture/élevage/culture		Agriculture/élevage/culture
pêche	x	routes et voies ferrées/industrie
chasse		chasse
tourisme/loisir		tourisme/loisir
pas d'activité		urbanisation
sport		élevage/pâturage
Autres :		pêche
		pas d'activité
		autre :

Submersion			
Totalement submergée			
Partiellement submergée	x		
Alimentation de la ZEC :		Sortie d'eau :	
cours d'eau	X	évaporation	X
source		fossé	X
nappe	x	cours d'eau	X
précipitation	X	nappe	x
plan d'eau		plan d'eau	
ruissellement diffus	X	pompage/drainage	
Interêt pour la biodiversité			
Type de protection : PNRM, ZH			

Identifiants plan d'eau
(BD_CARTHAGE, 2004) : 1913

Commentaires :

Occupation des sols autour de la ZEC :

prairies	X	extraction de matériaux
vergers		espace vert urbain
maraîchage	x	équipement sportif de loisir
bois	x	réseau de plans d'eau
tissus urbain		zone d'activité (industrielle ou commerciale)
jardin		réseau routier (ou ferroviaire)
culture		décharge sauvage
		autre :

Activités principales et usages :

Dans la ZEC :		Autour de la ZEC :
Agriculture/élevage/culture		Agriculture/élevage/culture
pêche	x	routes et voies ferrées/industrie
chasse		chasse
tourisme/loisir		tourisme/loisir
pas d'activité		urbanisation
sport		élevage/pâturage
Autres :		pêche
		pas d'activité
		autre :

Submersion

Totalement submergée
Partiellement submergée

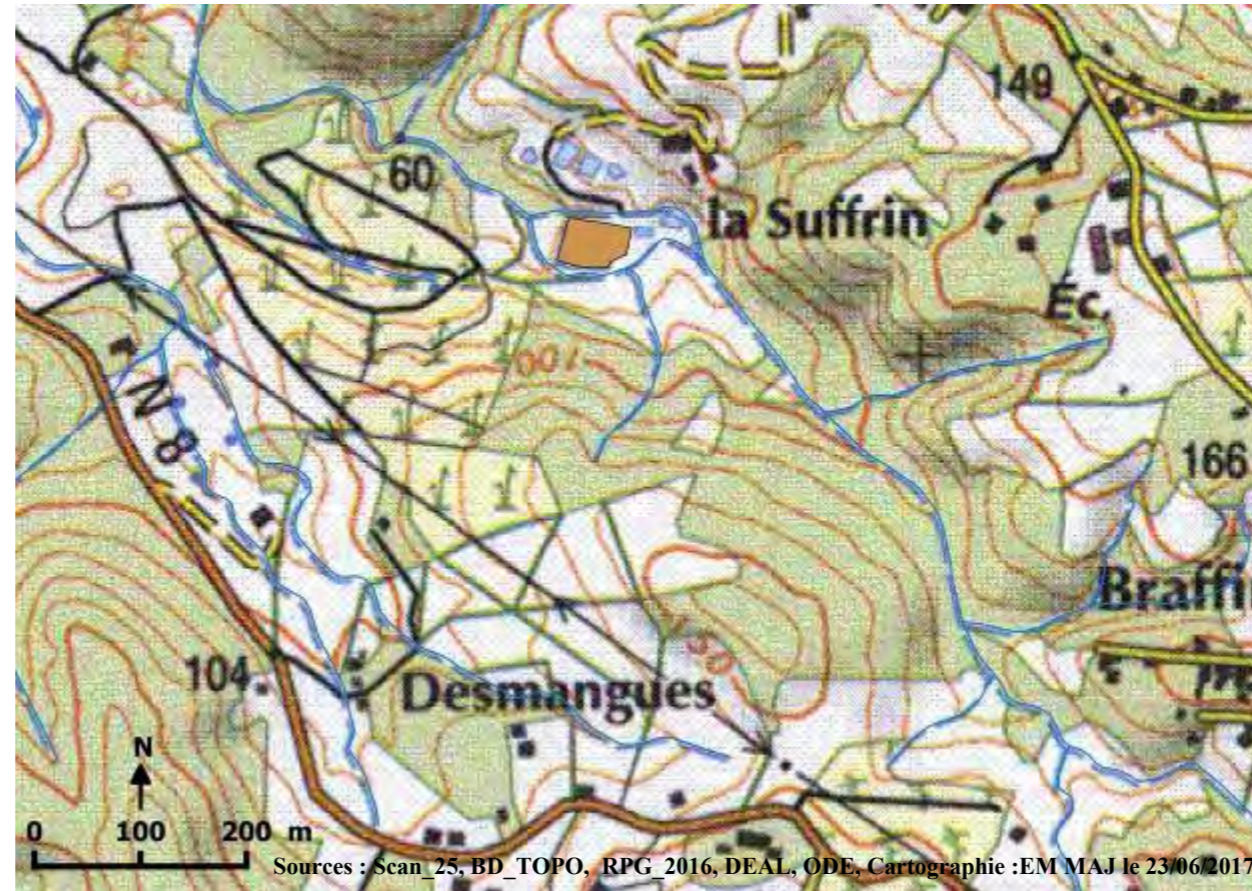
x

Alimentation de la ZEC :**Sortie d'eau :**

cours d'eau	X	évaporation	X
source		fossé	X
nappe	x	cours d'eau	X
précipitation	X	nappe	x
plan d'eau		plan d'eau	
ruissellement diffus	X	pompage/drainage	

Interêt pour la biodiversité

Type de protection : PNRM, ZH

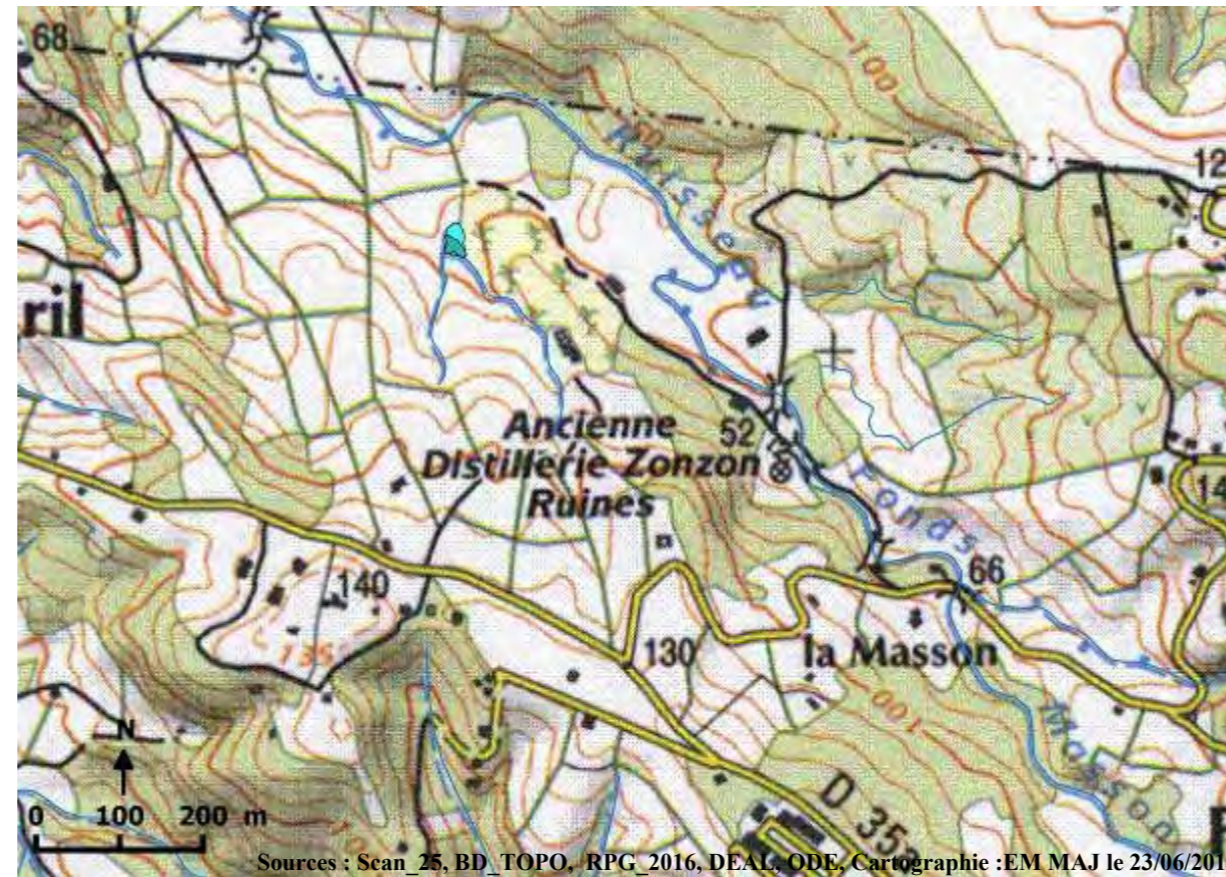
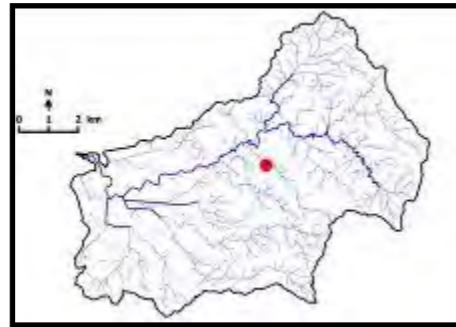


Identifiants plan d'eau
(BD_CARTHAGE, 2004) : 1907

Commentaires :

Occupation des sols autour de la ZEC :		
prairies	X	extraction de matériaux
vergers		espace vert urbain
maraîchage	x	équipement sportif de loisir
bois	x	réseau de plans d'eau
tissus urbain		zone d'activité (industrielle ou commerciale)
jardin		réseau routier (ou ferroviaire)
culture		décharge sauvage
		autre :
Activités principales et usages :		
Dans la ZEC :		Autour de la ZEC :
Agriculture/élevage/culture		Agriculture/élevage/culture
pêche	x	routes et voies ferrées/industrie
chasse		chasse
tourisme/loisir		tourisme/loisir
pas d'activité		urbanisation
sport		élevage/pâturage
Autres :		pêche
		pas d'activité
		autre :

Submersion			
-			
Totalement submergée			
Partiellement submergée	x		
Alimentation de la ZEC :		Sortie d'eau :	
cours d'eau	X	évaporation	X
source		fossé	X
nappe	x	cours d'eau	X
précipitation	X	nappe	x
plan d'eau		plan d'eau	
ruissellement diffus	X	pompage/drainage	
Interêt pour la biodiversité			
Type de protection : PNRM, ZH			



Sources : Scan 25, BD TOPO, RPG 2016, DEAL, ODE, Cartographie : EM MAJ le 23/06/2017

Identifiants plan d'eau
(BD_CARTHAGE, 2004) : 165

Commentaires :

Occupation des sols autour de la ZEC :

prairies	X	extraction de matériaux
vergers		espace vert urbain
maraîchage	x	équipement sportif de loisir
bois	x	réseau de plans d'eau
tissus urbain		zone d'activité (industrielle ou commerciale)
jardin		réseau routier (ou ferroviaire)
culture		décharge sauvage
		autre :

Activités principales et usages :

Dans la ZEC :		Autour de la ZEC :
Agriculture/élevage/culture		Agriculture/élevage/culture
pêche	x	routes et voies ferrées/industrie
chasse		chasse
tourisme/loisir		tourisme/loisir
pas d'activité		urbanisation
sport		élevage/pâturage
Autres :		pêche
		pas d'activité
		autre :

Submersion

Totalement submergée
Partiellement submergée

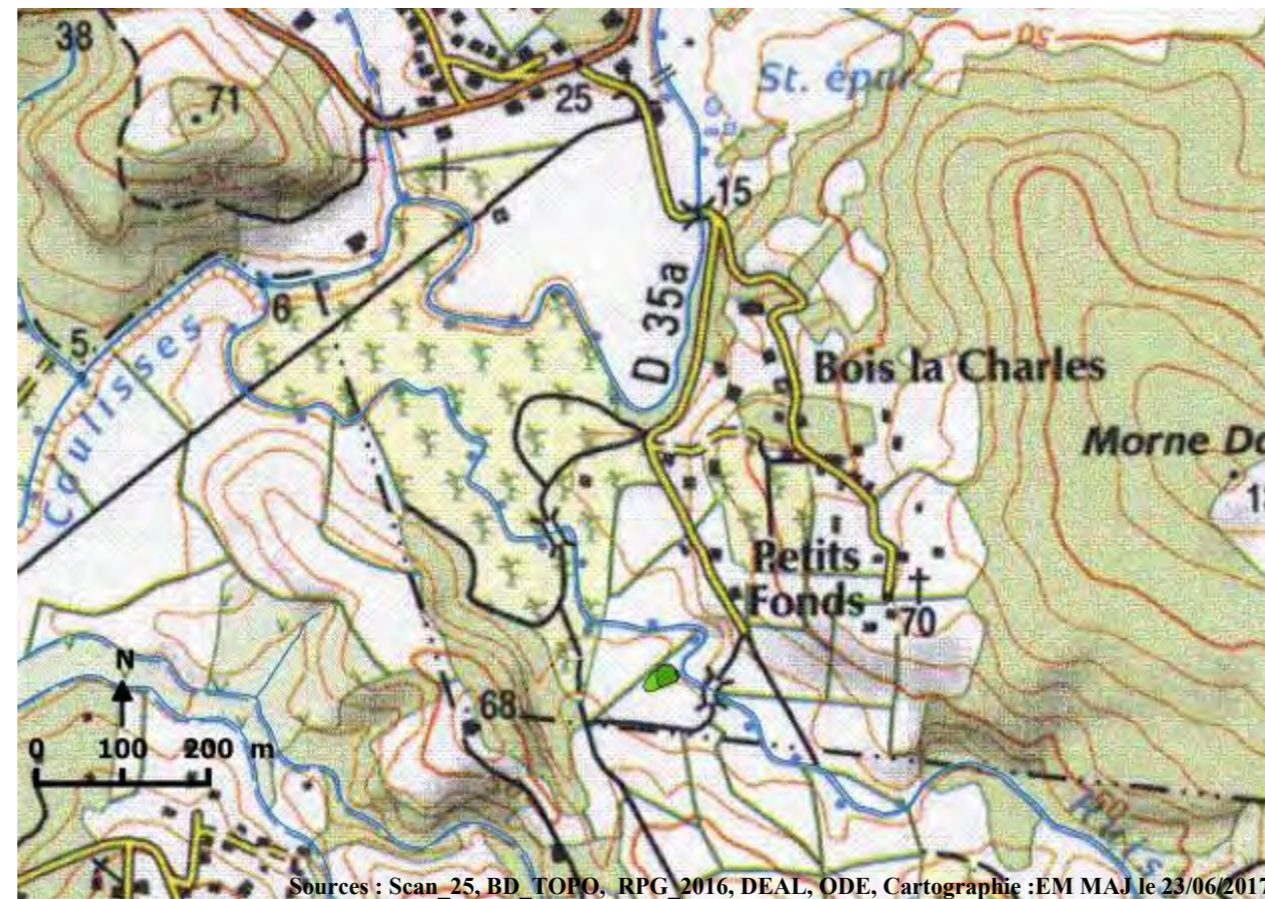
x

Alimentation de la ZEC :**Sortie d'eau :**

cours d'eau	X	évaporation	X
source		fossé	X
nappe	x	cours d'eau	X
précipitation	X	nappe	x
plan d'eau		plan d'eau	
ruissellement diffus	X	pompage/drainage	

Interêt pour la biodiversité

Type de protection : PNRM, ZH



Sources : Scan_25, BD TOPO, RPG 2016, DEAL, ODE, Cartographie :EM MAJ le 23/06/2017

Identifiants plan d'eau
(BD_CARTHAGE, 2004) : 921

Commentaires :

Occupation des sols autour de la ZEC :

prairies	X	extraction de matériaux
vergers		espace vert urbain
maraîchage	x	équipement sportif de loisir
bois	x	réseau de plans d'eau
tissus urbain		zone d'activité (industrielle ou commerciale)
jardin		réseau routier (ou ferroviaire)
culture		décharge sauvage
		autre :

Activités principales et usages :

Dans la ZEC :		Autour de la ZEC :
Agriculture/élevage/culture		Agriculture/élevage/culture
pêche	x	routes et voies ferrées/industrie
chasse		chasse
tourisme/loisir		tourisme/loisir
pas d'activité		urbanisation
sport		élevage/pâturage
Autres :		pêche
		pas d'activité
		autre :

Submersion

Totalement submergée
Partiellement submergée

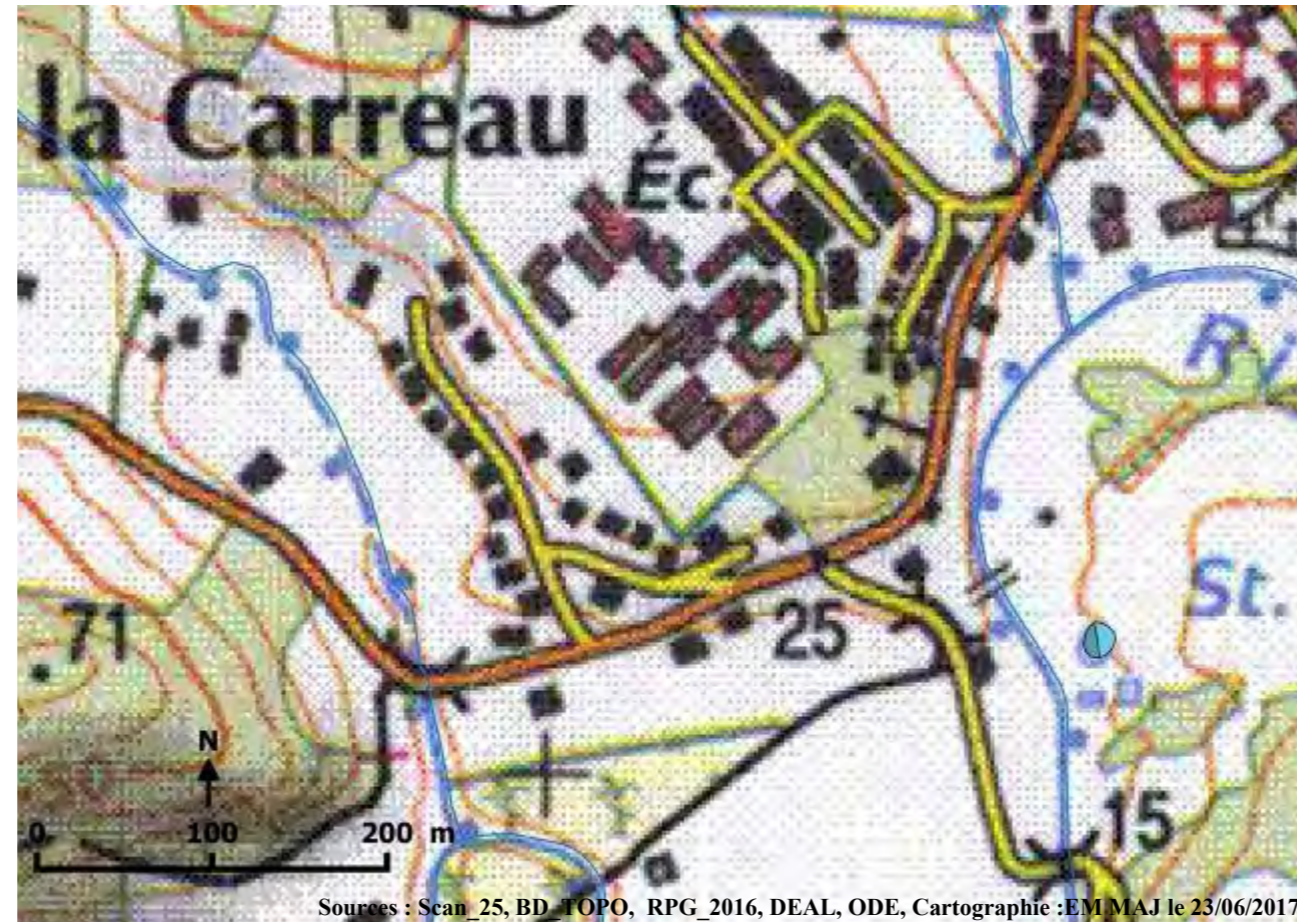
x

Alimentation de la ZEC :**Sortie d'eau :**

cours d'eau	X	évaporation	X
source		fossé	X
nappe	x	cours d'eau	X
précipitation	X	nappe	x
plan d'eau		plan d'eau	
ruissellement diffus	X	pompage/drainage	

Interêt pour la biodiversité

Type de protection : PNRM, ZH



Sources : Scan_25, BD_TOPO, RPG_2016, DEAL, ODE, Cartographie :EM MAJ le 23/06/2017

Identifiants plan d'eau
(BD_CARTHAGE, 2004) : 1837

Commentaires :

Occupation des sols autour de la ZEC :

prairies	X	extraction de matériaux
vergers		espace vert urbain
maraîchage	x	équipement sportif de loisir
bois	x	réseau de plans d'eau
tissus urbain		zone d'activité (industrielle ou commerciale)
jardin		réseau routier (ou ferroviaire)
culture		décharge sauvage
		autre :

Activités principales et usages :

Dans la ZEC :		Autour de la ZEC :
Agriculture/élevage/culture		Agriculture/élevage/culture
pêche	x	routes et voies ferrées/industrie
chasse		chasse
tourisme/loisir		tourisme/loisir
pas d'activité		urbanisation
sport		élevage/pâturage
Autres :		pêche
		pas d'activité
		autre :

Submersion

Totalement submergée
Partiellement submergée

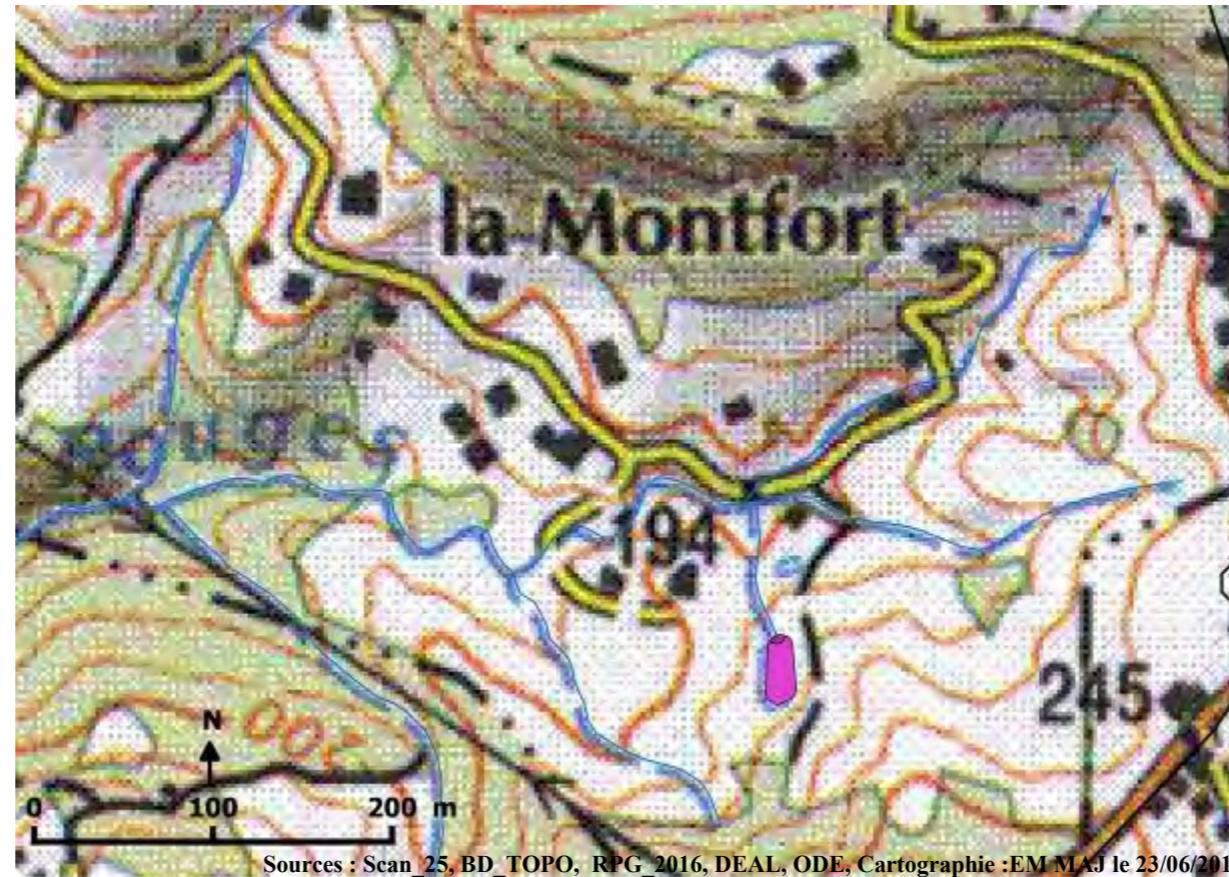
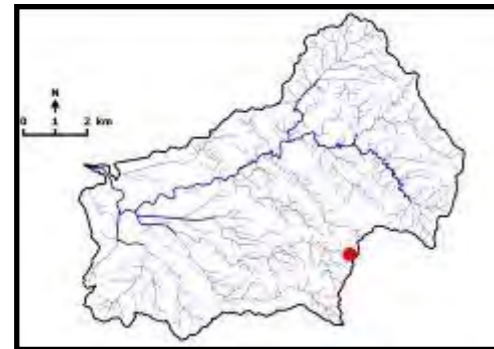
x

Alimentation de la ZEC :**Sortie d'eau :**

cours d'eau	X	évaporation	X
source		fossé	X
nappe	x	cours d'eau	X
précipitation	X	nappe	x
plan d'eau		plan d'eau	
ruissellement diffus	X	pompage/drainage	

Interêt pour la biodiversité

Type de protection : PNRM, ZH



Sources : Scan 25, BD_TOPO, RPG_2016, DEAL, ODE, Cartographie :EM MAJ le 23/06/2017

Identifiants plan d'eau
(BD_CARTHAGE, 2004) : 299

Commentaires :

Occupation des sols autour de la ZEC :

prairies	X	extraction de matériaux
vergers		espace vert urbain
maraîchage	x	équipement sportif de loisir
bois	x	réseau de plans d'eau
tissus urbain		zone d'activité (industrielle ou commerciale)
jardin		réseau routier (ou ferroviaire)
culture		décharge sauvage
		autre :

Activités principales et usages :

Dans la ZEC :

Autour de la ZEC :

Agriculture/élevage/culture		Agriculture/élevage/culture
pêche	x	routes et voies ferrées/industrie
chasse		chasse
tourisme/loisir		tourisme/loisir
pas d'activité		urbanisation
sport		élevage/pâturage
Autres :		pêche
		pas d'activité
		autre :

Submersion

Totalement submergée
Partiellement submergée

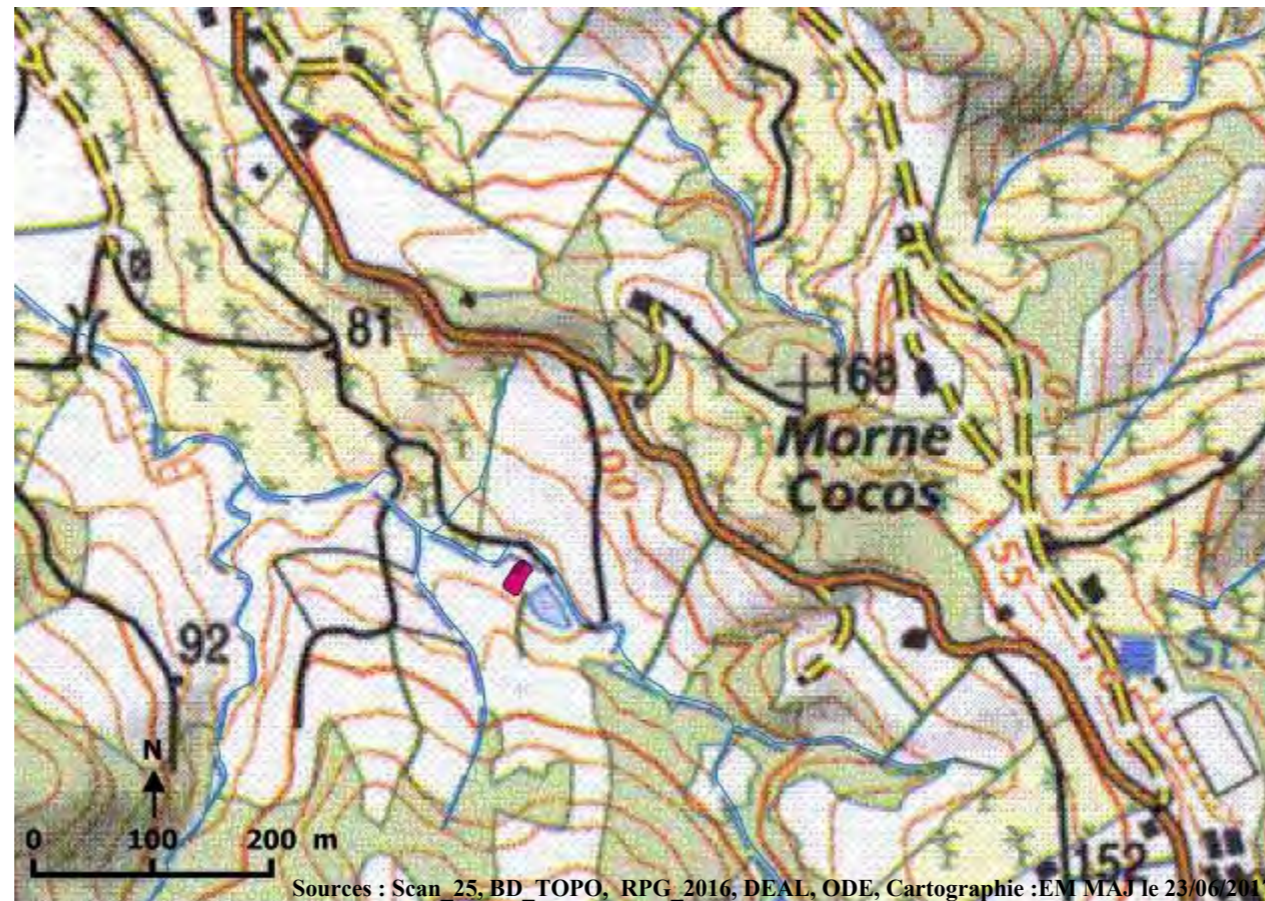
x

Alimentation de la ZEC :**Sortie d'eau :**

cours d'eau	X	évaporation	X
source		fossé	X
nappe	x	cours d'eau	X
précipitation	X	nappe	x
plan d'eau		plan d'eau	
ruissellement diffus	X	pompage/drainage	

Interêt pour la biodiversité

Type de protection : PNRM, ZH



Sources : Scan_25, BD_TOPO, RPG_2016, DEAL, ODE, Cartographie : EM MAJ le 23/06/2017

Identifiants plan d'eau
(BD_CARTHAGE, 2004) : 1838

Commentaires :

Occupation des sols autour de la ZEC :

prairies	X	extraction de matériaux
vergers		espace vert urbain
maraîchage	x	équipement sportif de loisir
bois	x	réseau de plans d'eau
tissus urbain		zone d'activité (industrielle ou commerciale)
jardin		réseau routier (ou ferroviaire)
culture		décharge sauvage
		autre :

Activités principales et usages :

Dans la ZEC :

Autour de la ZEC :

Agriculture/élevage/culture		Agriculture/élevage/culture
pêche	x	routes et voies ferrées/industrie
chasse		chasse
tourisme/loisir		tourisme/loisir
pas d'activité		urbanisation
sport		élevage/pâturage
Autres :		pêche
		pas d'activité
		autre :

Submersion

Totalement submergée
Partiellement submergée

x

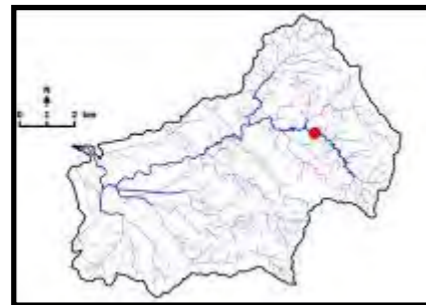
Alimentation de la ZEC :

Sortie d'eau :

cours d'eau	X	évaporation	X
source		fossé	X
nappe	x	cours d'eau	X
précipitation	X	nappe	x
plan d'eau		plan d'eau	
ruissellement diffus	X	pompage/drainage	

Interêt pour la biodiversité

Type de protection : PNRM, ZH



Sources : Scan 25, BD TOPO, BRG 2016, DEAL, ODE, Cartographie : EM MAJ le 23/06/2017

**Identifiants plan d'eau
(BD_CARTHAGE, 2004) : 1764,
1765, 1766, 1841**

Commentaires :

Occupation des sols autour de la ZEC :

prairies	X	extraction de matériaux
vergers		espace vert urbain
maraîchage	x	équipement sportif de loisir
bois	x	réseau de plans d'eau
tissus urbain		zone d'activité (industrielle ou commerciale)
jardin		réseau routier (ou ferroviaire)
culture		décharge sauvage
		autre :

Activités principales et usages :

Dans la ZEC :		Autour de la ZEC :
Agriculture/élevage/culture		Agriculture/élevage/culture
pêche	x	routes et voies ferrées/industrie
chasse		chasse
tourisme/loisir		tourisme/loisir
pas d'activité		urbanisation
sport		élevage/pâturage
Autres :		pêche
		pas d'activité
		autre :

Submersion

Totalement submergée
Partiellement submergée

x

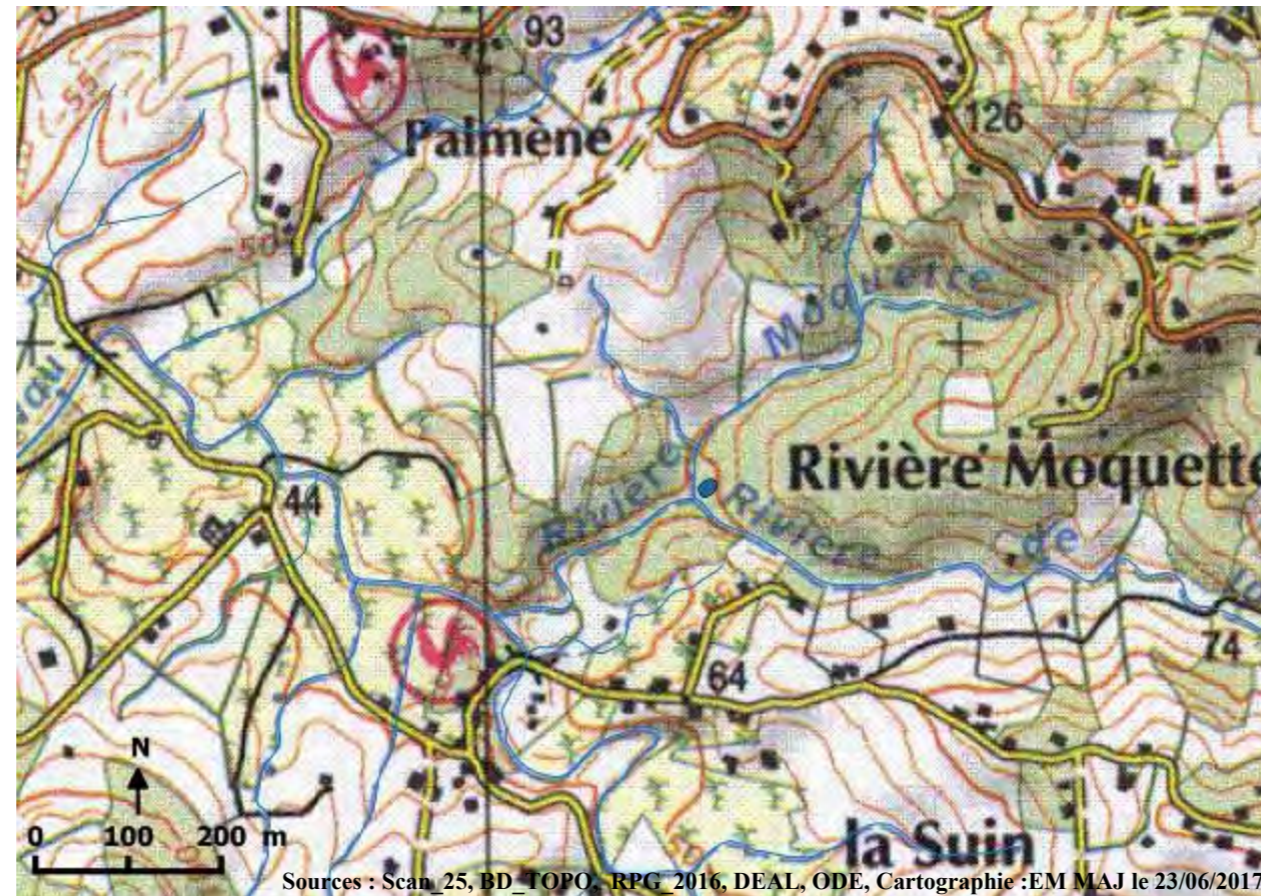
Alimentation de la ZEC :

Sortie d'eau :

cours d'eau	X	évaporation	X
source		fossé	X
nappe	x	cours d'eau	X
précipitation	X	nappe	x
plan d'eau		plan d'eau	
ruissellement diffus	X	pompage/drainage	

Interêt pour la biodiversité

Type de protection : PNRM, ZH



Sources : Scan_25, BD_TOPO, RPG 2016, DEAL, ODE, Cartographie :EM MAJ le 23/06/2017

Identifiants plan d'eau
(BD_CARTHAGE, 2004) : 891

Commentaires :

Occupation des sols autour de la ZEC :

prairies	X	extraction de matériaux
vergers		espace vert urbain
maraîchage	x	équipement sportif de loisir
bois	x	réseau de plans d'eau
tissus urbain		zone d'activité (industrielle ou commerciale)
jardin		réseau routier (ou ferroviaire)
culture		décharge sauvage
		autre :

Activités principales et usages :

Dans la ZEC :

Autour de la ZEC :

Agriculture/élevage/culture		Agriculture/élevage/culture
pêche	x	routes et voies ferrées/industrie
chasse		chasse
tourisme/loisir		tourisme/loisir
pas d'activité		urbanisation
sport		élevage/pâturage
Autres :		pêche
		pas d'activité
		autre :

Submersion

Totalement submergée
Partiellement submergée

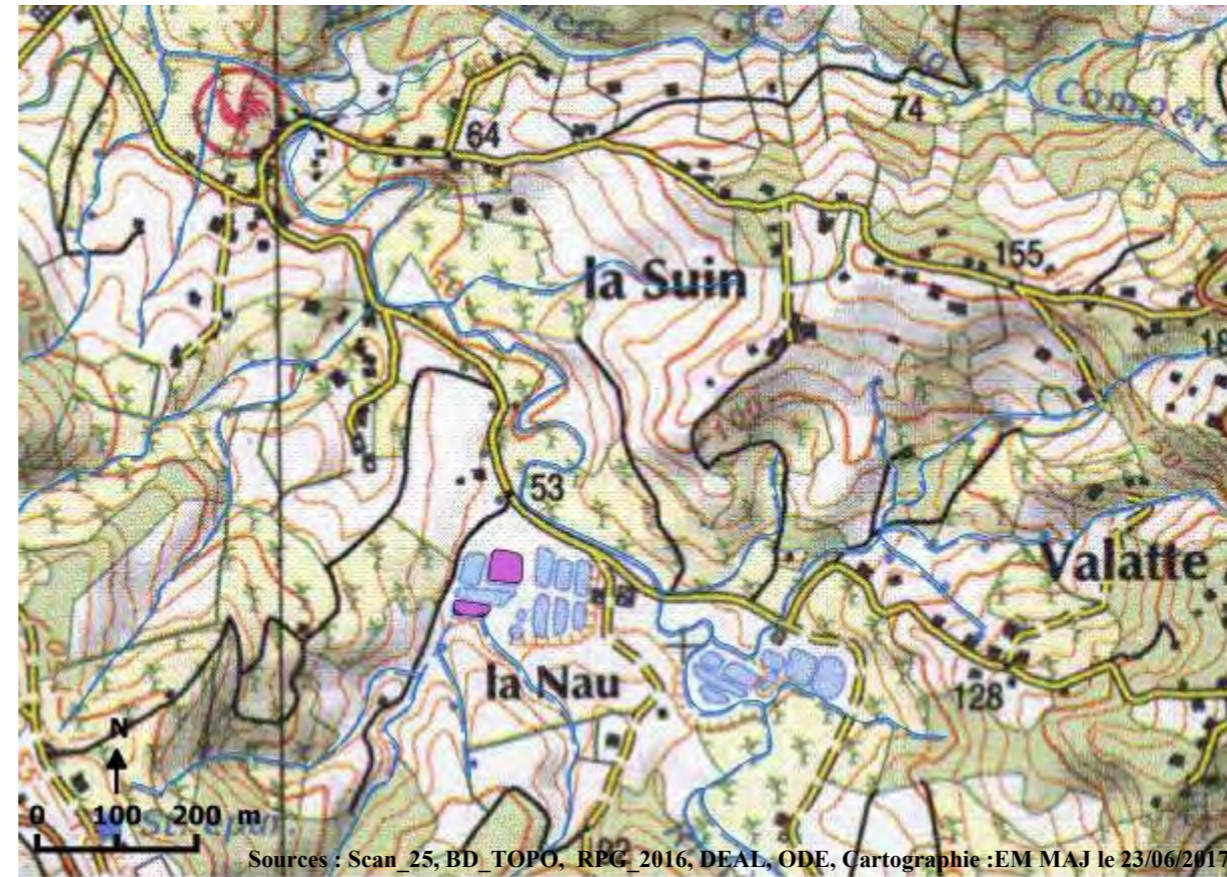
x

Alimentation de la ZEC :**Sortie d'eau :**

cours d'eau	X	évaporation	X
source		fossé	X
nappe	x	cours d'eau	X
précipitation	X	nappe	x
plan d'eau		plan d'eau	
ruissellement diffus	X	pompage/drainage	

Interêt pour la biodiversité

Type de protection : PNRM, ZH



Identifiants plan d'eau
(BD_CARTHAGE, 2004) : 1782,
1784

Commentaires :

Occupation des sols autour de la ZEC :

prairies	X	extraction de matériaux
vergers		espace vert urbain
maraîchage	x	équipement sportif de loisir
bois	x	réseau de plans d'eau
tissus urbain		zone d'activité (industrielle ou commerciale)
jardin		réseau routier (ou ferroviaire)
culture		décharge sauvage
		autre :

Activités principales et usages :

Dans la ZEC :		Autour de la ZEC :
Agriculture/élevage/culture		Agriculture/élevage/culture
pêche	x	routes et voies ferrées/industrie
chasse		chasse
tourisme/loisir		tourisme/loisir
pas d'activité		urbanisation
sport		élevage/pâturage
Autres :		pêche
		pas d'activité
		autre :

Submersion

Totalement submergée
Partiellement submergée

x

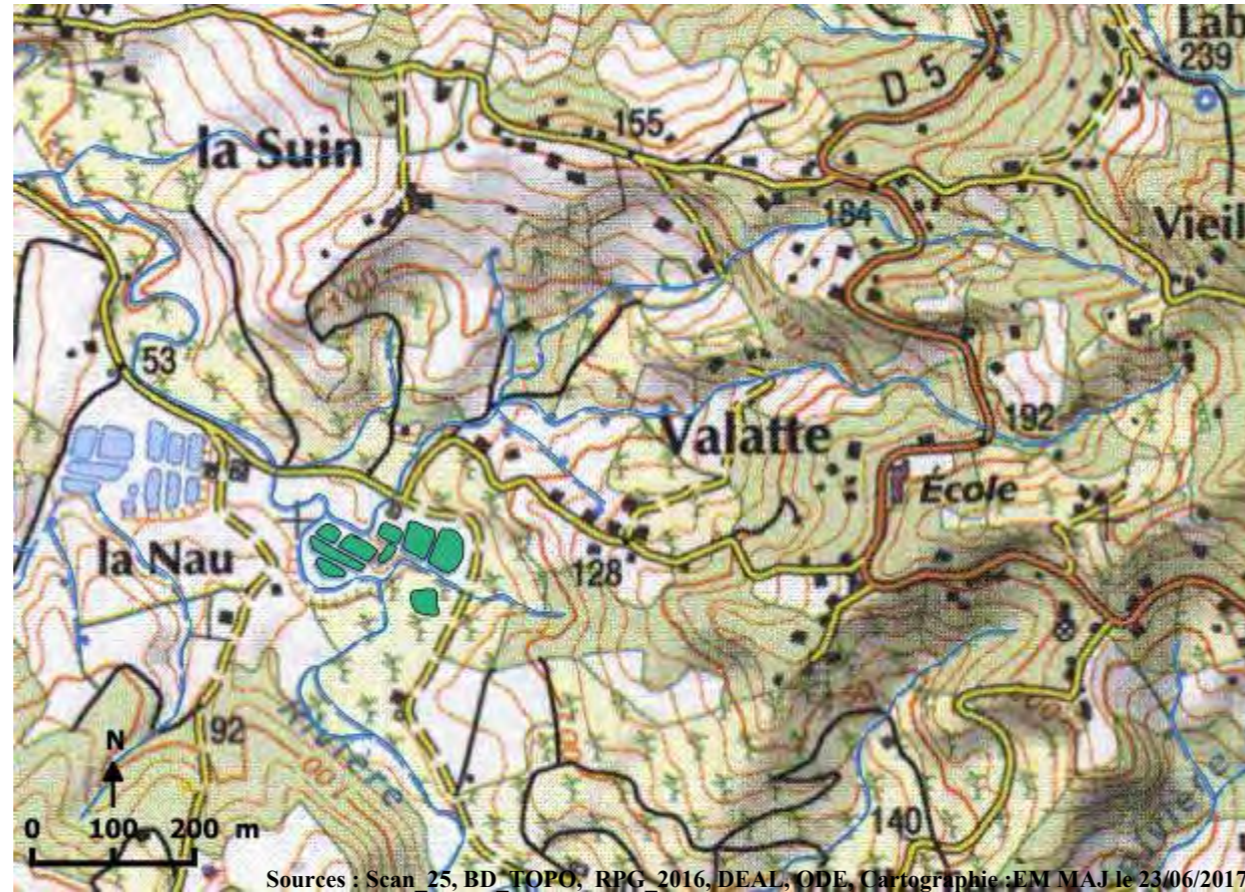
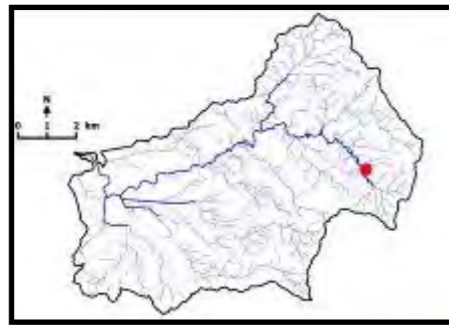
Alimentation de la ZEC :

Sortie d'eau :

cours d'eau	X	évaporation	X
source		fossé	X
nappe	x	cours d'eau	X
précipitation	X	nappe	x
plan d'eau		plan d'eau	
ruissellement diffus	X	pompage/drainage	

Interêt pour la biodiversité

Type de protection : PNRM, ZH



Sources : Scan 25, BD TOPO, RPG 2016, DEAL, ODE, Cartographie : EM MAJ le 23/06/2017

**Identifiants plan d'eau
(BD_CARTHAGE, 2004) :** 1771,
1772, 1773, 1774, 1775, 1776,
1777, 1778, 1905

Commentaires :

Occupation des sols autour de la ZEC :

prairies	X	extraction de matériaux
vergers		espace vert urbain
maraîchage	x	équipement sportif de loisir
bois	x	réseau de plans d'eau
tissus urbain		zone d'activité (industrielle ou commerciale)
jardin		réseau routier (ou ferroviaire)
culture		décharge sauvage
		autre :

Activités principales et usages :

Dans la ZEC :		Autour de la ZEC :
Agriculture/élevage/culture		Agriculture/élevage/culture
pêche	x	routes et voies ferrées/industrie
chasse		chasse
tourisme/loisir		tourisme/loisir
pas d'activité		urbanisation
sport		élevage/pâturage
Autres :		pêche
		pas d'activité
		autre :

Submersion

Totalement submergée
Partiellement submergée

x

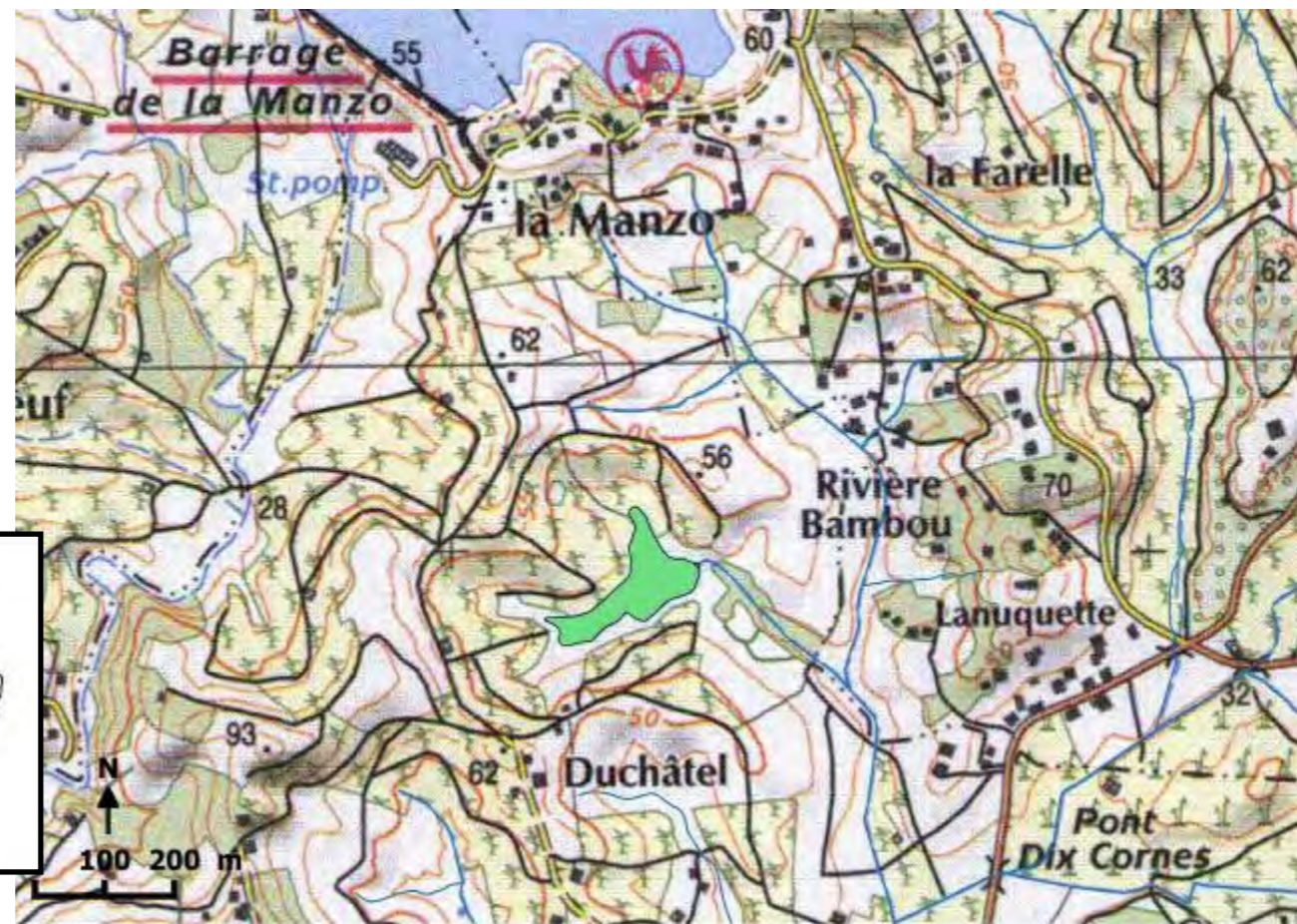
Alimentation de la ZEC :

Sortie d'eau :

cours d'eau	X	évaporation	X
source		fossé	X
nappe	x	cours d'eau	X
précipitation	X	nappe	x
plan d'eau		plan d'eau	
ruissellement diffus	X	pompage/drainage	

Interêt pour la biodiversité

Type de protection : PNRM, ZH



Identifiants plan d'eau
(BD_CARTHAGE, 2004) : 723

Commentaires :

Occupation des sols autour de la ZEC :

prairies	X	extraction de matériaux
vergers		espace vert urbain
maraîchage	x	équipement sportif de loisir
bois	x	réseau de plans d'eau
tissus urbain		zone d'activité (industrielle ou commerciale)
jardin		réseau routier (ou ferroviaire)
culture		décharge sauvage
		autre :

Activités principales et usages :

Dans la ZEC :		Autour de la ZEC :
Agriculture/élevage/culture		Agriculture/élevage/culture
pêche	x	routes et voies ferrées/industrie
chasse		chasse
tourisme/loisir		tourisme/loisir
pas d'activité		urbanisation
sport		élevage/pâturage
Autres :		pêche
		pas d'activité
		autre :

Submersion

Totalement submergée
Partiellement submergée

x

Alimentation de la ZEC :

Sortie d'eau :

cours d'eau	X	évaporation	X
source		fossé	X
nappe	x	cours d'eau	X
précipitation	X	nappe	x
plan d'eau		plan d'eau	
ruissellement diffus	X	pompage/drainage	

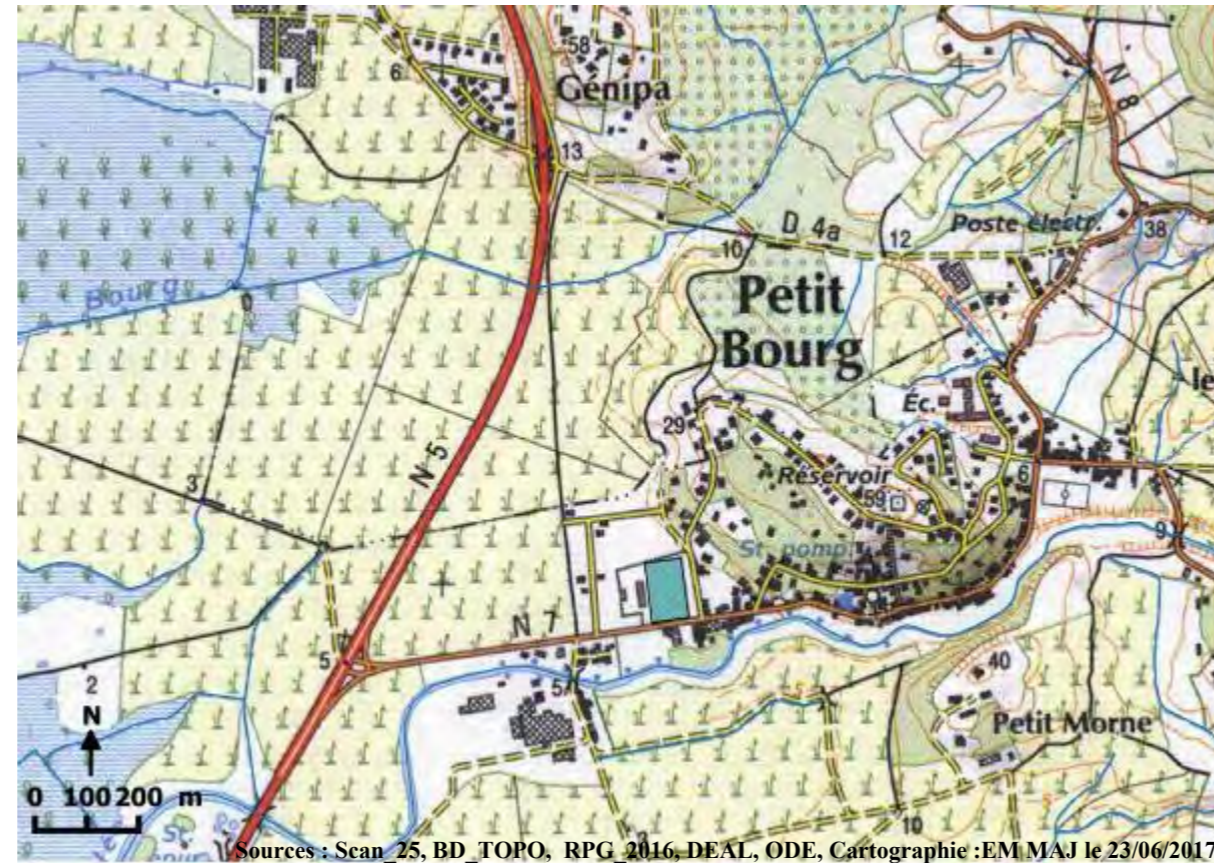
Interêt pour la biodiversité

Type de protection : PNRM, ZH

Bassin versant de Rivière Salée

ZEC de type « terrain de sport »





Sources : Scan 25, BD_TOPO, RPG 2016, DEAL, ODE, Cartographie : EM MAJ le 23/06/2017

Identifiants terrain (ID, BD_TOPO, 2017) : 70010081

Commentaires :

Occupation des sols autour de la ZEC :

prairies		extraction de matériaux	
vergers		espace vert urbain	X
maraîchage		équipement sportif de loisir	X
bois		réseau de plans d'eau	X
tissus urbain	X	zone d'activité (industrielle ou commerciale)	X
jardin	X	réseau routier (ou ferroviaire)	x
culture	x	décharge sauvage	
		autre :	

Activités principales et usages :

Dans la ZEC :		Autour de la ZEC :	
Agriculture/élevage/culture		Agriculture/élevage/culture	
pêche		routes et voies ferrées/industrie	X
chasse		chasse	
tourisme/loisir	x	tourisme/loisir	
pas d'activité		urbanisation	x
sport	X	élevage/pâturage	
Autres :		pêche	
		pas d'activité	
		autre :	

Submersion

Totalement submergée	
Partiellement submergée	x

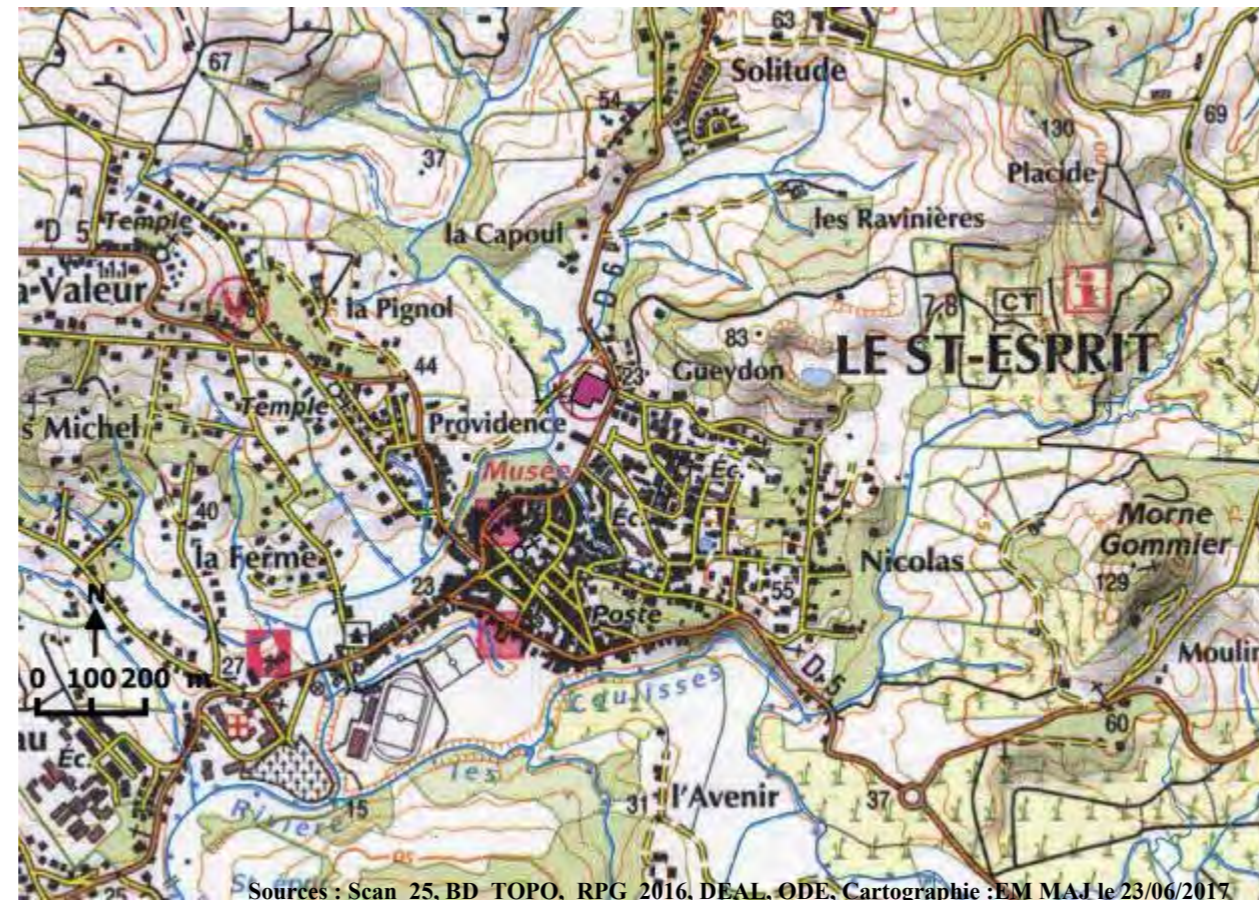
Alimentation de la ZEC :

Sortie d'eau :

cours d'eau	X	évaporation	X
source		fossé	X
nappe	x	cours d'eau	X
précipitation	X	nappe	x
plan d'eau		plan d'eau	
ruissellement diffus	X	pompage/drainage	

Interêt pour la biodiversité

Type de protection : PNRM



Sources : Scan_25, BD_TOPO, RPG_2016, DEAL, ODE, Cartographie : EM MAJ le 23/06/2017

Identifiants terrain (ID, BD_TOPO, 2017) : 70010068

Commentaires :

Occupation des sols autour de la ZEC :

prairies		extraction de matériaux	
vergers		espace vert urbain	X
maraîchage		équipement sportif de loisir	X
bois		réseau de plans d'eau	X
tissus urbain	X	zone d'activité (industrielle ou commerciale)	X
jardin	X	réseau routier (ou ferroviaire)	x
culture	x	décharge sauvage	
		autre :	

Activités principales et usages :

Dans la ZEC :		Autour de la ZEC :	
Agriculture/élevage/culture		Agriculture/élevage/culture	
pêche		routes et voies ferrées/industrie	X
chasse		chasse	
tourisme/loisir	x	tourisme/loisir	
pas d'activité		urbanisation	x
sport	X	élevage/pâturage	
Autres :		pêche	
		pas d'activité	
		autre :	

Submersion

Totalement submergée
Partiellement submergée

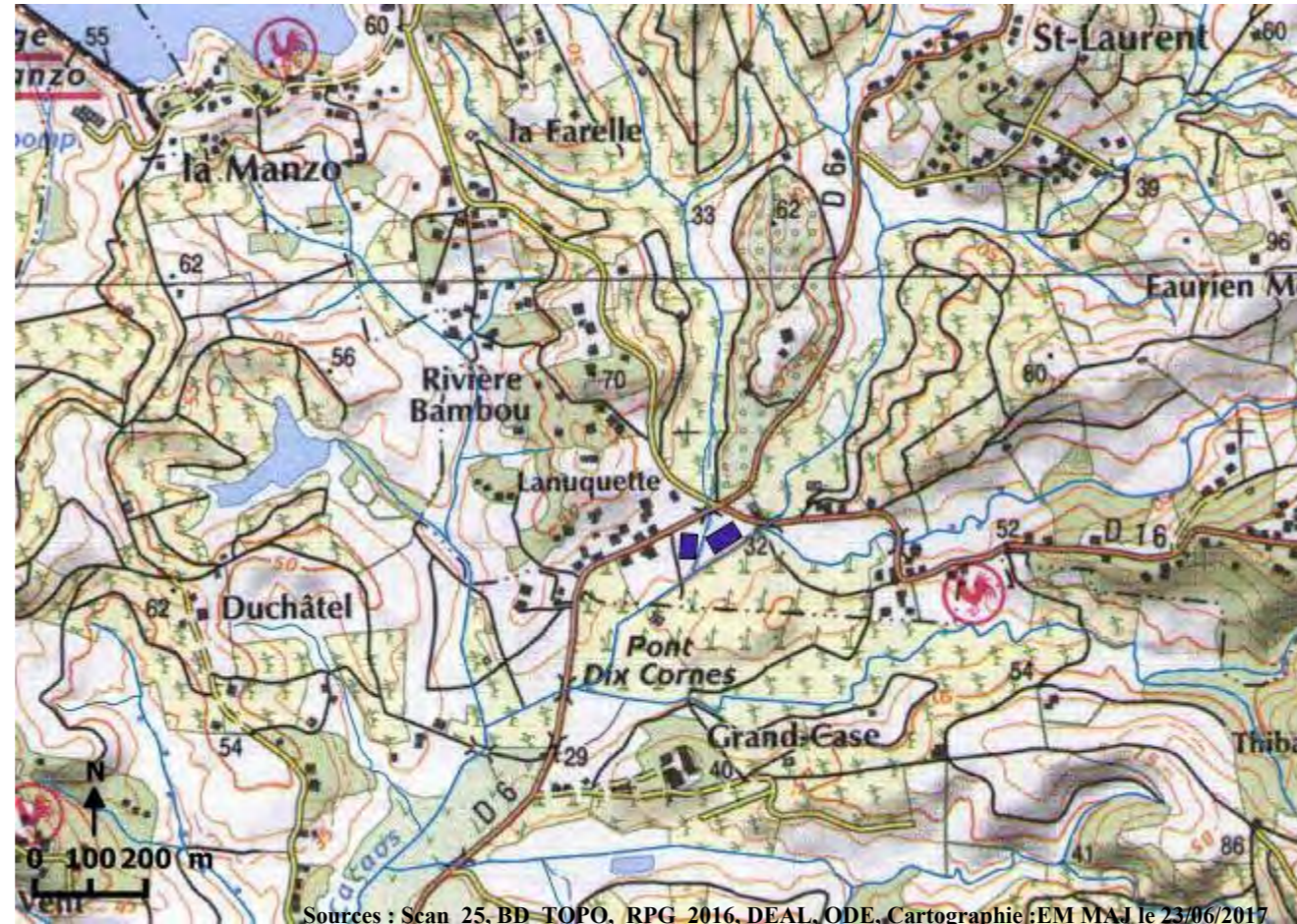
x

Alimentation de la ZEC :**Sortie d'eau :**

cours d'eau	X	évaporation	X
source		fossé	X
nappe	x	cours d'eau	X
précipitation	X	nappe	x
plan d'eau		plan d'eau	
ruissellement diffus	X	pompage/drainage	

Interêt pour la biodiversité

Type de protection : PNRM

**ZEC/ZSI n°3 Secteur 280 Bassin versant : Rivière Salée****Surface : 3ha**

Sources : Scan_25, BD_TOPO, RPG_2016, DEAL, ODE, Cartographie:EM MAJ le 23/06/2017

Identifiants terrain (ID, BD_TOPO, 2017) : 71242615, 71242616**Commentaires :****Occupation des sols autour de la ZEC :**

prairies		extraction de matériaux	
vergers		espace vert urbain	X
maraîchage		équipement sportif de loisir	X
bois		réseau de plans d'eau	X
tissus urbain	X	zone d'activité (industrielle ou commerciale)	X
jardin	X	réseau routier (ou ferroviaire)	x
culture	x	décharge sauvage	
		autre :	

Activités principales et usages :

Dans la ZEC :		Autour de la ZEC :	
Agriculture/élevage/culture		Agriculture/élevage/culture	
pêche		routes et voies ferrées/industrie	X
chasse		chasse	
tourisme/loisir	x	tourisme/loisir	
pas d'activité		urbanisation	x
sport	X	élevage/pâturage	
Autres :		pêche	
		pas d'activité	
		autre :	

Submersion

Totalement submergée
Partiellement submergée

x

Alimentation de la ZEC :**Sortie d'eau :**

cours d'eau	X	évaporation	X
source		fossé	X
nappe	x	cours d'eau	X
précipitation	X	nappe	x
plan d'eau		plan d'eau	
ruissellement diffus	X	pompage/drainage	

Interêt pour la biodiversité

Type de protection : PNRM

Bassin versant de Rivière Pilote



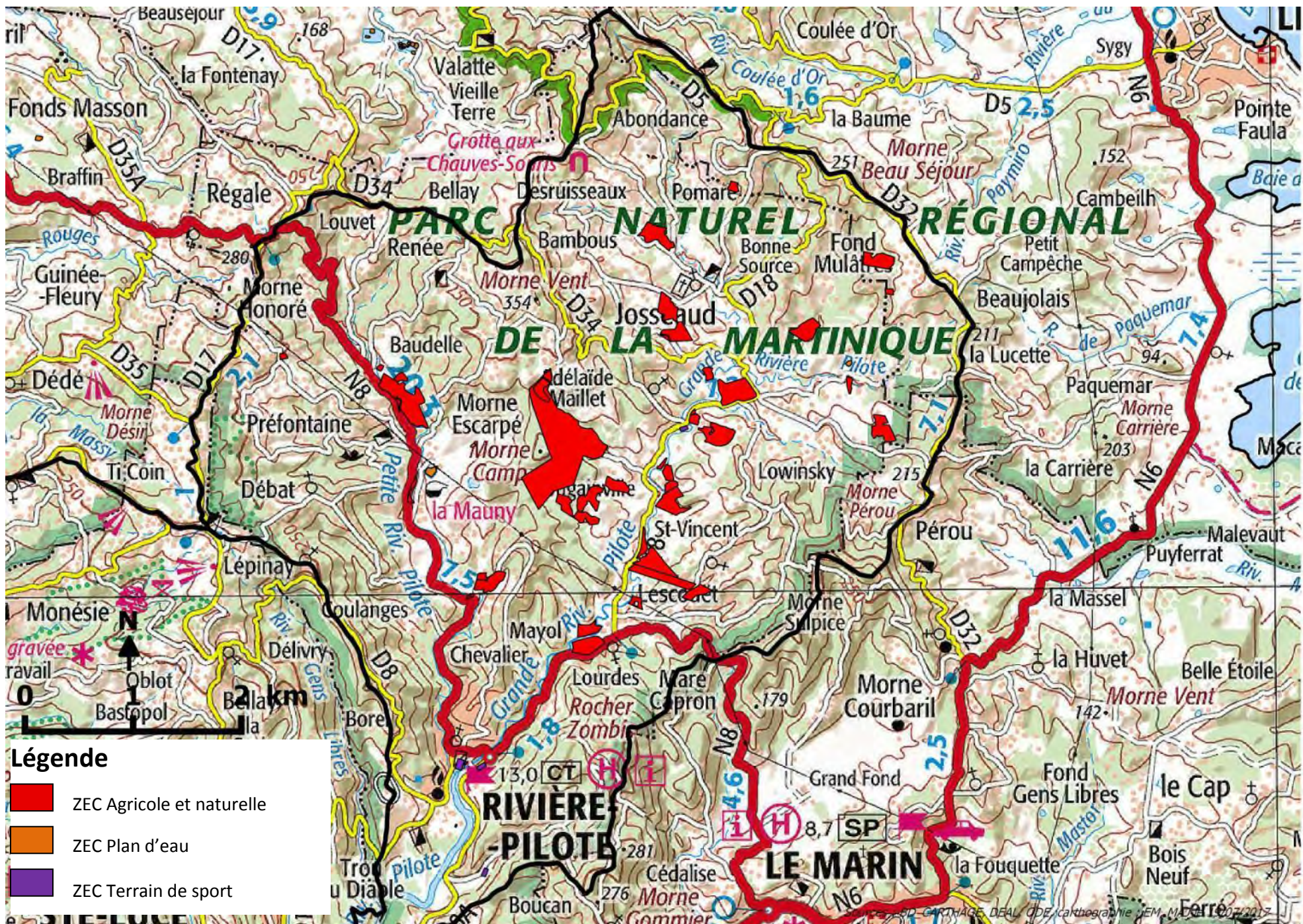
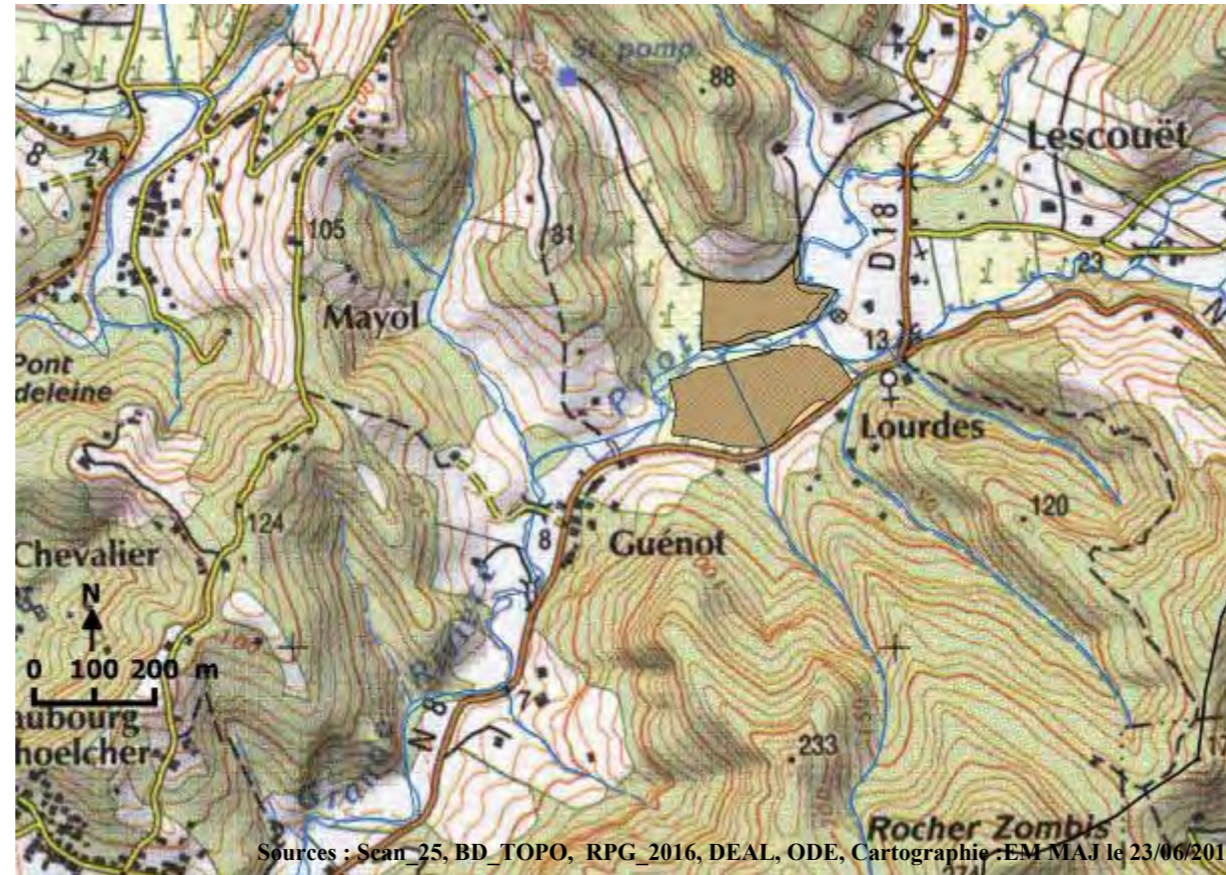
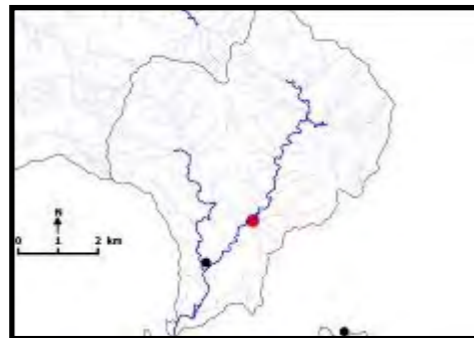


Figure 7 : Zones d'expansion de crues sur le bassin versant de Rivière Pilote

Bassin versant de Rivière Pilote

ZEC de type « agricole et naturel »





Sources : Scan_25, BD_TOPO, RPG_2016, DEAL, ODE, Cartographie : EM MAJ le 23/06/2017

Identifiants parcelle (RPG, 2016) : 3091, 4626

Commentaires :

Occupation des sols autour de la ZEC :

prairies	X	extraction de matériaux	
vergers		espace vert urbain	
maraîchage		équipement sportif de loisir	
bois	X	réseau de plans d'eau	
tissus urbain	X	zone d'activité (industrielle ou commerciale)	
jardin	X	réseau routier (ou ferroviaire)	x
culture	x	décharge sauvage	
		autre :	

Activités principales et usages :

Dans la ZEC :		Autour de la ZEC :	
Agriculture/élevage/culture	x	Agriculture/élevage/culture	x
pêche		routes et voies ferrées/industrie	X
chasse		chasse	
tourisme/loisir		tourisme/loisir	
pas d'activité		urbanisation	x
sport		élevage/pâturage	
Autres :		pêche	
		pas d'activité	
		autre :	

Submersion

Totalement submergée
Partiellement submergée

x

Alimentation de la ZEC :**Sortie d'eau :**

cours d'eau	X	évaporation	X
source		fossé	X
nappe	x	cours d'eau	X
précipitation	X	nappe	x
plan d'eau		plan d'eau	
ruissellement diffus	X	pompage/drainage	

Interêt pour la biodiversité

Type de protection : PNRM



Sources : Scan_25, BD_TOPO, RPG_2016, DEAL, ODE, Cartographie :EM MAJ le 23/06/2017

Identifiants parcelle (RPG, 2016) : 1391, 2998, 3140

Commentaires :

Occupation des sols autour de la ZEC :

prairies	X	extraction de matériaux	
vergers		espace vert urbain	
maraîchage		équipement sportif de loisir	
bois	X	réseau de plans d'eau	
tissus urbain	X	zone d'activité (industrielle ou commerciale)	
jardin	X	réseau routier (ou ferroviaire)	x
culture	x	décharge sauvage	
		autre :	

Activités principales et usages :

Dans la ZEC :		Autour de la ZEC :	
Agriculture/élevage/culture	x	Agriculture/élevage/culture	x
pêche		routes et voies ferrées/industrie	X
chasse		chasse	
tourisme/loisir		tourisme/loisir	
pas d'activité		urbanisation	x
sport		élevage/pâturage	
Autres :		pêche	
		pas d'activité	
		autre :	

Submersion

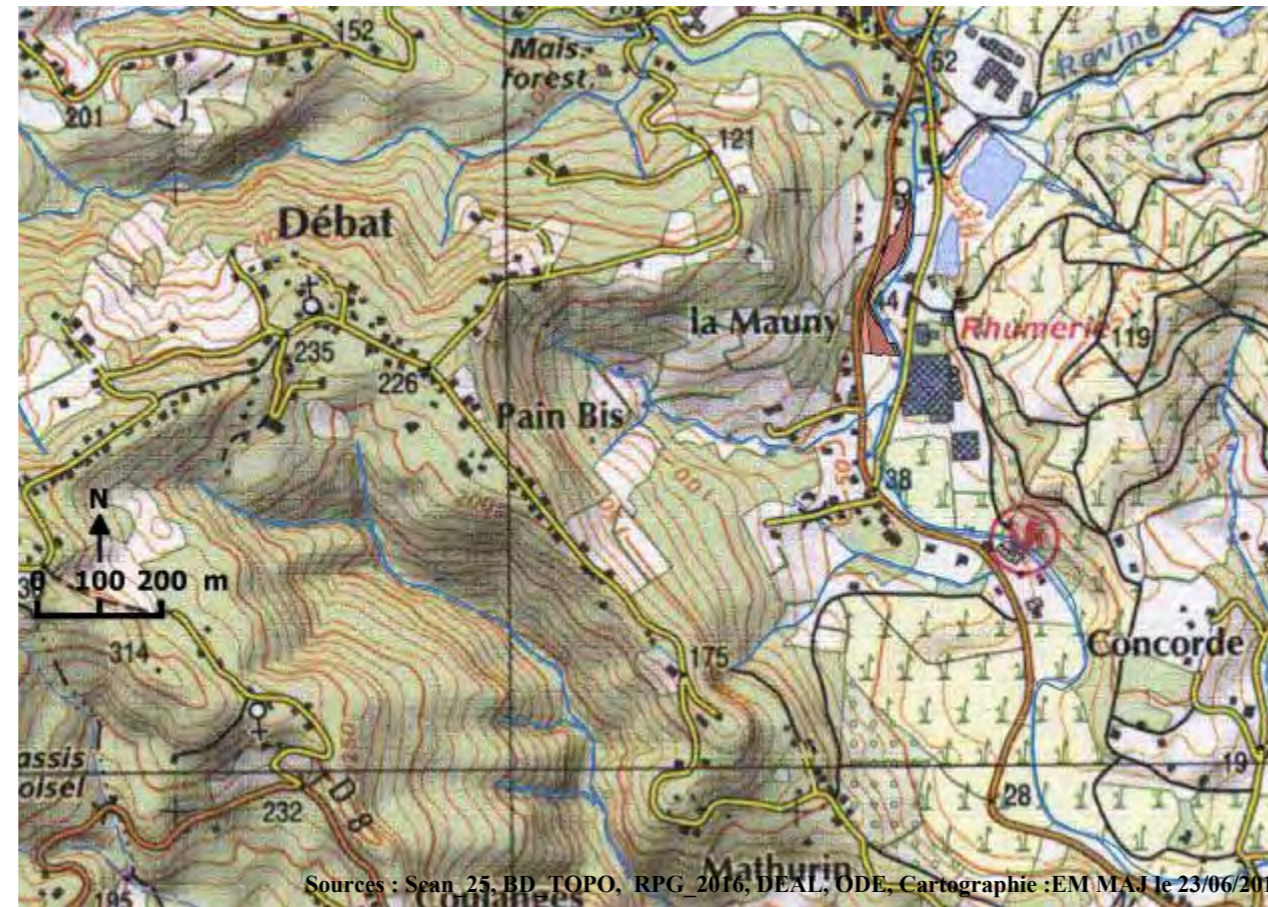
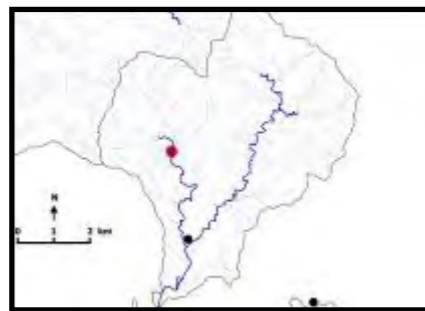
Totalement submergée	
Partiellement submergée	x

Alimentation de la ZEC :**Sortie d'eau :**

cours d'eau	X	évaporation	X
source		fossé	X
nappe	x	cours d'eau	X
précipitation	X	nappe	x
plan d'eau		plan d'eau	
ruissellement diffus	X	pompage/drainage	

Interêt pour la biodiversité

Type de protection : PNRM



Sources : Scan 25 BD TOPO, RPG 2016, DEAL, ODE, Cartographie : EM MAJ le 23/06/2017

Identifiants parcelle (RPG, 2016) : 3076

Commentaires :

Occupation des sols autour de la ZEC :

prairies		extraction de matériaux	
vergers		espace vert urbain	
maraîchage		équipement sportif de loisir	
bois	X	réseau de plans d'eau	X
tissus urbain	X	zone d'activité (industrielle ou commerciale)	X
jardin	X	réseau routier (ou ferroviaire)	x
culture	x	décharge sauvage	
		autre :	

Activités principales et usages :

Dans la ZEC :		Autour de la ZEC :	
Agriculture/élevage/culture	x	Agriculture/élevage/culture	x
pêche		routes et voies ferrées/industrie	X
chasse		chasse	
tourisme/loisir		tourisme/loisir	
pas d'activité		urbanisation	x
sport		élevage/pâturage	
Autres :		pêche	x
		pas d'activité	
		autre :	

Submersion

Totalement submergée
Partiellement submergée

x

Alimentation de la ZEC :

cours d'eau
source
nappe
précipitation
plan d'eau
ruissellement diffus

X

x

X

X

Sortie d'eau :

évaporation
fossé
cours d'eau
nappe
plan d'eau
pompage/drainage

X

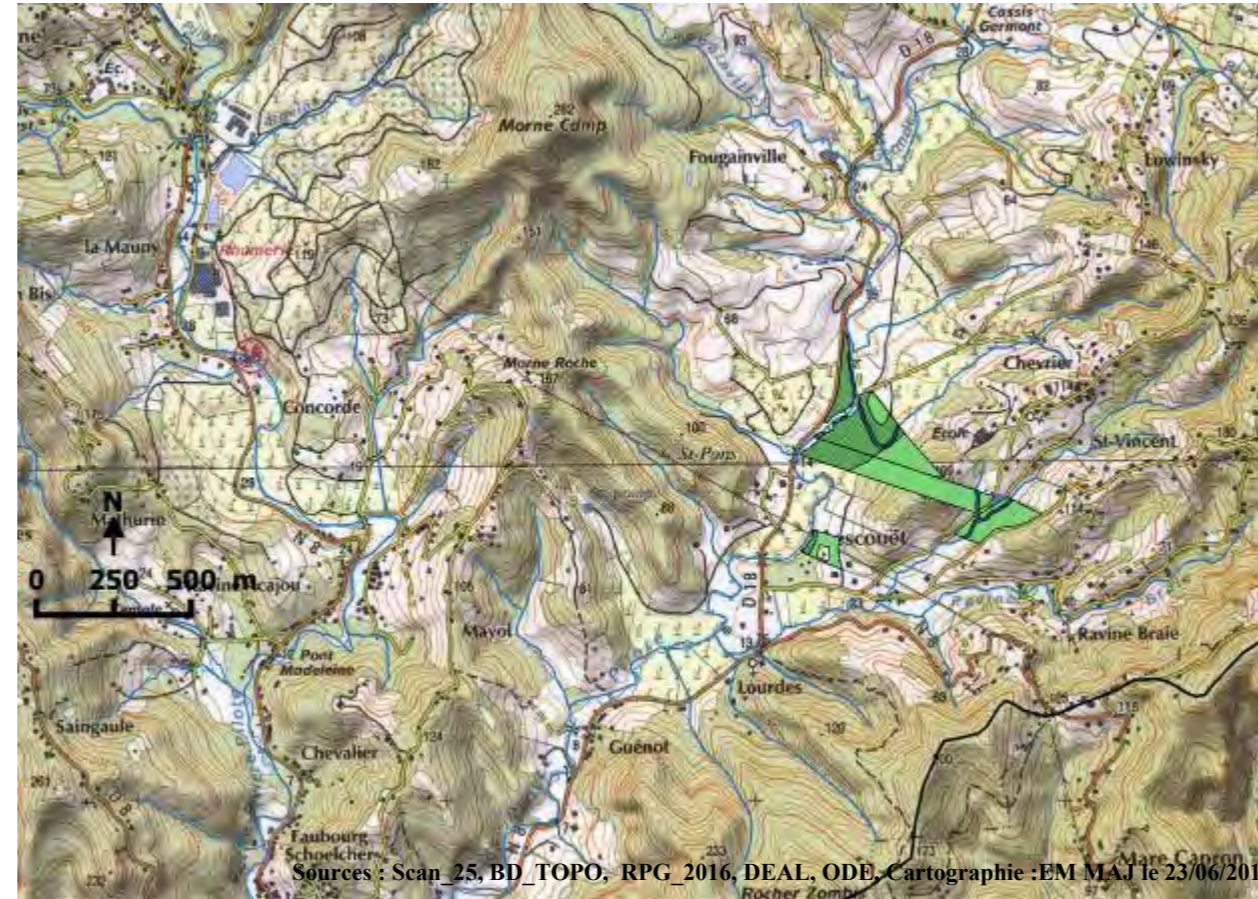
X

X

x

Interêt pour la biodiversité

Type de protection : PNRM



Identifiants parcelle (RPG, 2016) : 3915, 59, 6018, 6020, 6021

Commentaires :

Occupation des sols autour de la ZEC :			
prairies	X	extraction de matériaux	
vergers		espace vert urbain	
maraîchage		équipement sportif de loisir	
bois	X	réseau de plans d'eau	
tissus urbain	X	zone d'activité (industrielle ou commerciale)	x
jardin	X	réseau routier (ou ferroviaire)	x
culture	x	décharge sauvage	
		autre :	
Activités principales et usages :			
Dans la ZEC :		Autour de la ZEC :	
Agriculture/élevage/culture	x	Agriculture/élevage/culture	x
pêche		routes et voies ferrées/industrie	X
chasse		chasse	
tourisme/loisir		tourisme/loisir	
pas d'activité		urbanisation	x
sport		élevage/pâturage	
Autres :		pêche	
		pas d'activité	
		autre :	

Submersion			
-			
Totalemment submergée			
Partiellement submergée		x	
Alimentation de la ZEC :		Sortie d'eau :	
cours d'eau	X	évaporation	X
source		fossé	X
nappe	x	cours d'eau	X
précipitation	X	nappe	x
plan d'eau		plan d'eau	
ruissellement diffus	X	pompage/drainage	
Interêt pour la biodiversité			
Type de protection : PNRM			

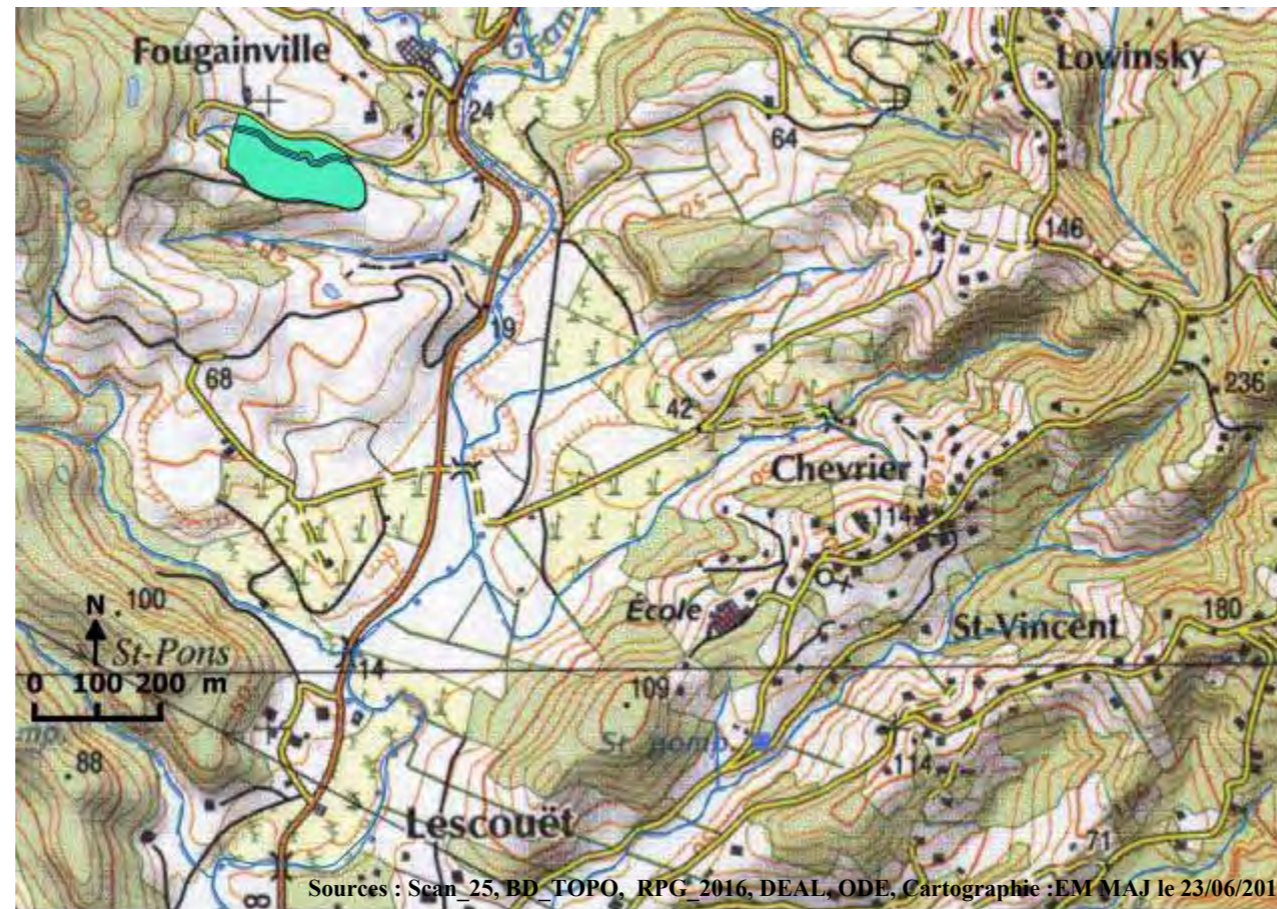
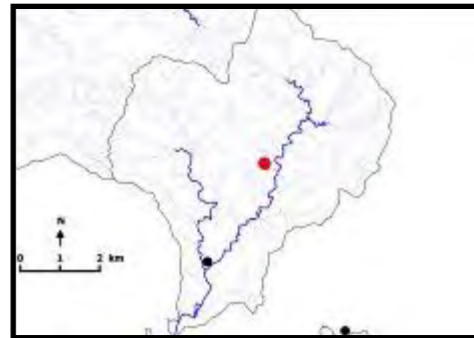


Identifiants parcelle (RPG, 2016) : 110, 2195, 4697, 4698

Commentaires :

Occupation des sols autour de la ZEC :		
prairies	X	extraction de matériaux
vergers		espace vert urbain
maraîchage		équipement sportif de loisir
bois	X	réseau de plans d'eau
tissus urbain		zone d'activité (industrielle ou commerciale)
jardin		réseau routier (ou ferroviaire)
culture	X	décharge sauvage
		autre :
Activités principales et usages :		
Dans la ZEC :		Autour de la ZEC :
Agriculture/élevage/culture	x	Agriculture/élevage/culture
pêche		routes et voies ferrées/industrie
chasse		chasse
tourisme/loisir		tourisme/loisir
pas d'activité		urbanisation
sport		élevage/pâturage
Autres :		pêche
		pas d'activité
		autre :

Submersion			
Totalement submergée			
Partiellement submergée	x		
Alimentation de la ZEC :		Sortie d'eau :	
cours d'eau	X	évaporation	X
source		fossé	X
nappe	x	cours d'eau	X
précipitation	X	nappe	x
plan d'eau		plan d'eau	
ruissellement diffus	X	pompage/drainage	
Interêt pour la biodiversité			
Type de protection : PNRM			



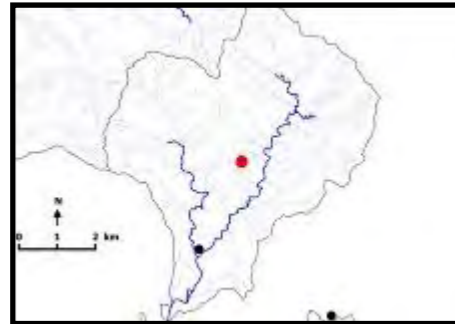
Sources : Scan_25, BD_TOPO, RPG_2016, DEAL, ODE, Cartographie : EM MAJ le 23/06/2017

Identifiants parcelle (RPG, 2016) : 112

Commentaires :

Occupation des sols autour de la ZEC :			
prairies	X	extraction de matériaux	
vergers		espace vert urbain	
maraîchage		équipement sportif de loisir	
bois		réseau de plans d'eau	x
tissus urbain	x	zone d'activité (industrielle ou commerciale)	
jardin		réseau routier (ou ferroviaire)	x
culture	X	décharge sauvage	
		autre :	
Activités principales et usages :			
Dans la ZEC :		Autour de la ZEC :	
Agriculture/élevage/culture	x	Agriculture/élevage/culture	x
pêche		routes et voies ferrées/industrie	X
chasse		chasse	
tourisme/loisir		tourisme/loisir	
pas d'activité		urbanisation	X
sport		élevage/pâturage	X
Autres :		pêche	X
		pas d'activité	
		autre :	

Submersion			
-			
Totalement submergée			
Partiellement submergée	x		
Alimentation de la ZEC :		Sortie d'eau :	
cours d'eau	X	évaporation	X
source		fossé	X
nappe	x	cours d'eau	X
précipitation	X	nappe	x
plan d'eau		plan d'eau	
ruissellement diffus	X	pompage/drainage	
Interêt pour la biodiversité			
Type de protection : PNRM			



Sources : Scan 25, BD_TOPO, RPG_2016, DEAL, ODE, Cartographie : EM MAJ le 23/06/2017

Identifiants parcelle (RPG, 2016) : 5231, 5232, 5233

Commentaires :

Occupation des sols autour de la ZEC :

prairies	X	extraction de matériaux	
vergers		espace vert urbain	
maraîchage		équipement sportif de loisir	
bois	x	réseau de plans d'eau	
tissus urbain		zone d'activité (industrielle ou commerciale)	
jardin		réseau routier (ou ferroviaire)	x
culture		décharge sauvage	
		autre :	

Activités principales et usages :

Dans la ZEC :		Autour de la ZEC :	
Agriculture/élevage/culture	x	Agriculture/élevage/culture	x
pêche		routes et voies ferrées/industrie	X
chasse		chasse	
tourisme/loisir		tourisme/loisir	
pas d'activité		urbanisation	
sport		élevage/pâturage	
Autres :		pêche	
		pas d'activité	
		autre :	

Submersion

Totalement submergée
Partiellement submergée

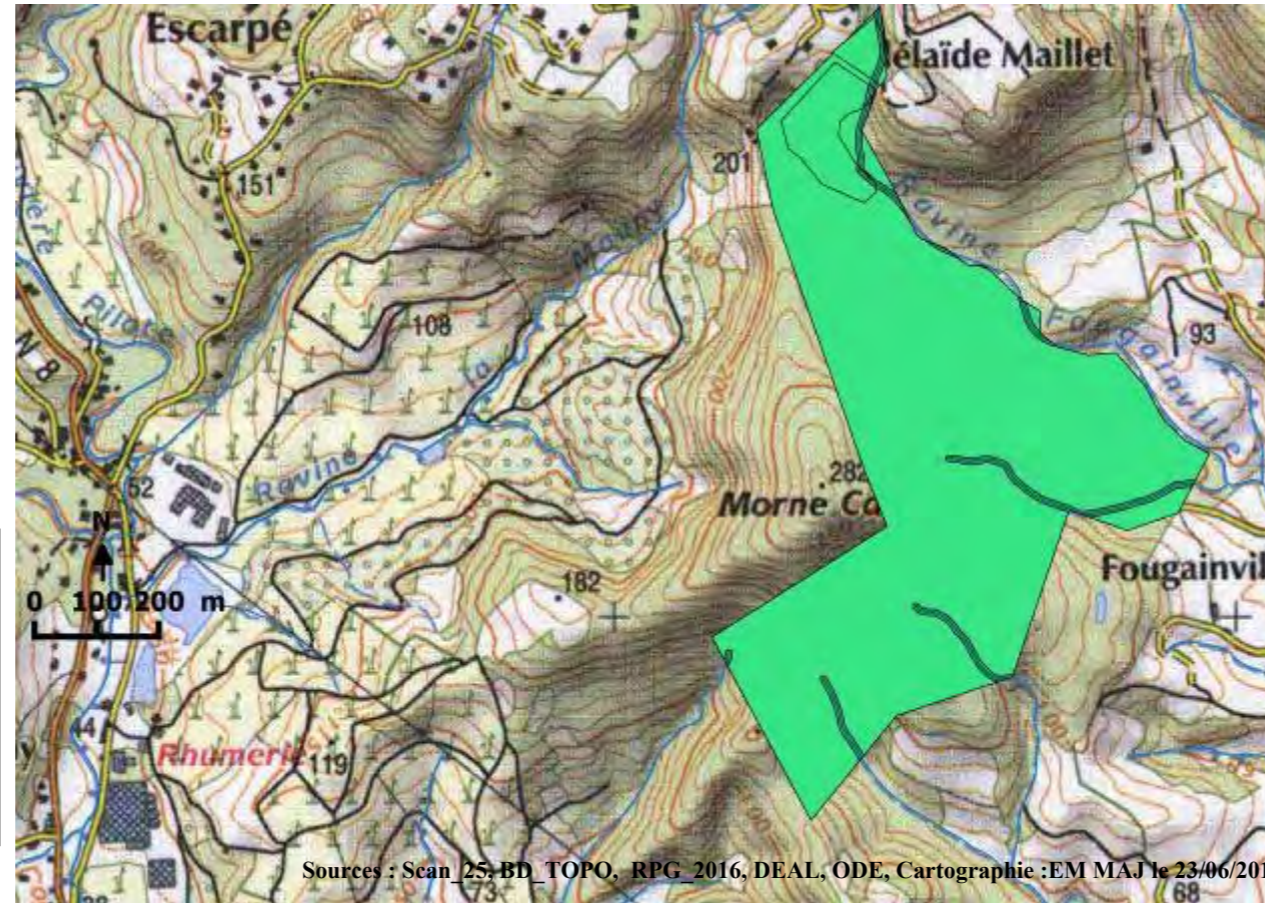
x

Alimentation de la ZEC :**Sortie d'eau :**

cours d'eau	X	évaporation	X
source		fossé	X
nappe	x	cours d'eau	X
précipitation	X	nappe	x
plan d'eau		plan d'eau	
ruissellement diffus	X	pompage/drainage	

Interêt pour la biodiversité

Type de protection : ZNIEFF, PNRM



Sources : Scan 25, BD TOPO, RPG 2016, DEAL, ODE, Cartographie : EM MAJ le 23/06/2017

Identifiants parcelle (RPG, 2016) : 2384, 4338, 1983

Commentaires :

Occupation des sols autour de la ZEC :

prairies		extraction de matériaux	
vergers		espace vert urbain	
maraîchage		équipement sportif de loisir	X
bois	X	réseau de plans d'eau	
tissus urbain	X	zone d'activité (industrielle ou commerciale)	
jardin	x	réseau routier (ou ferroviaire)	x
culture		décharge sauvage	
		autre :	

Activités principales et usages :

Dans la ZEC :		Autour de la ZEC :	
Agriculture/élevage/culture	x	Agriculture/élevage/culture	x
pêche		routes et voies ferrées/industrie	X
chasse		chasse	
tourisme/loisir		tourisme/loisir	
pas d'activité		urbanisation	X
sport		élevage/pâturage	
Autres :		pêche	
		pas d'activité	
		autre :	

Submersion

Totalement submergée
Partiellement submergée

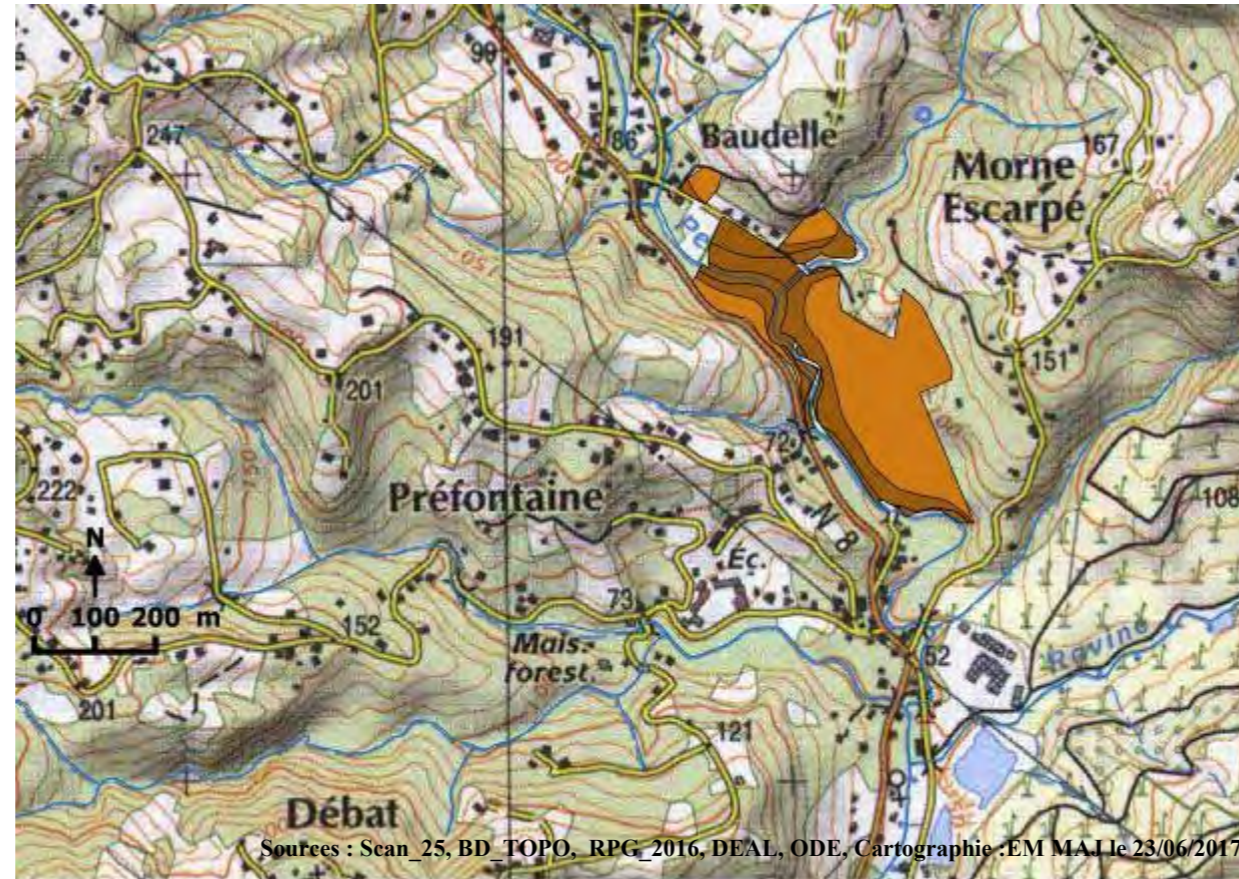
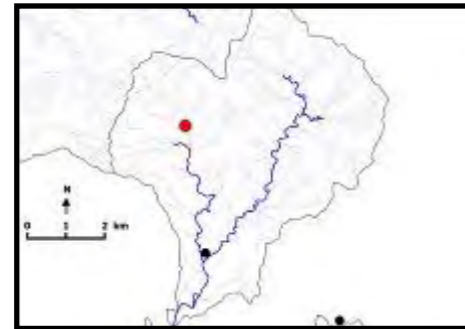
x

Alimentation de la ZEC :**Sortie d'eau :**

cours d'eau	X	évaporation	X
source		fossé	X
nappe	x	cours d'eau	X
précipitation	X	nappe	x
plan d'eau		plan d'eau	
ruissellement diffus	X	pompage/drainage	

Interêt pour la biodiversité

Type de protection : ZNIEFF, PNRM



Sources : Scan_25, BD_TOPO, RPG_2016, DEAL, ODE, Cartographie : EM MA Le 23/06/2017

Identifiants parcelle (RPG, 2016) : 2999, 3085, 3056

Commentaires :

Occupation des sols autour de la ZEC :

prairies		extraction de matériaux	
vergers		espace vert urbain	
maraîchage		équipement sportif de loisir	X
bois	X	réseau de plans d'eau	
tissus urbain	X	zone d'activité (industrielle ou commerciale)	
jardin	x	réseau routier (ou ferroviaire)	x
culture		décharge sauvage	
		autre :	

Activités principales et usages :

Dans la ZEC :		Autour de la ZEC :	
Agriculture/élevage/culture	x	Agriculture/élevage/culture	x
pêche		routes et voies ferrées/industrie	X
chasse		chasse	
tourisme/loisir		tourisme/loisir	
pas d'activité		urbanisation	X
sport		élevage/pâturage	
Autres :		pêche	
		pas d'activité	
		autre :	

Submersion

Totalement submergée
Partiellement submergée

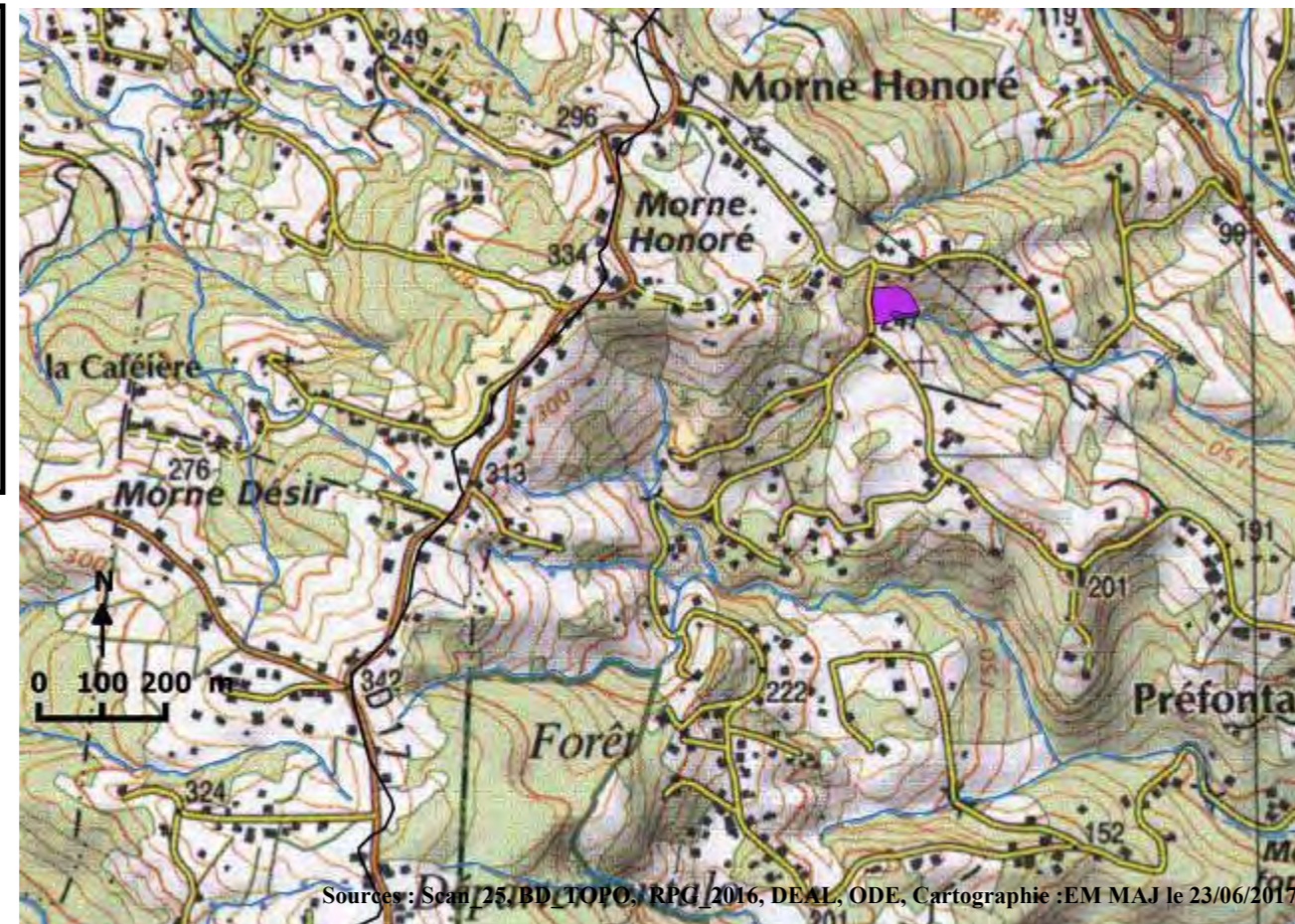
x

Alimentation de la ZEC :**Sortie d'eau :**

cours d'eau	X	évaporation	X
source		fossé	X
nappe	x	cours d'eau	X
précipitation	X	nappe	x
plan d'eau		plan d'eau	
ruissellement diffus	X	pompage/drainage	

Interêt pour la biodiversité

Type de protection : PNRM



Identifiants parcelle (RPG, 2016) : 2197, 2227, 2229, 2231, 3124, 5236

Commentaires :

Occupation des sols autour de la ZEC :

prairies	X	extraction de matériaux	
vergers		espace vert urbain	
maraîchage		équipement sportif de loisir	
bois	X	réseau de plans d'eau	
tissus urbain		zone d'activité (industrielle ou commerciale)	
jardin		réseau routier (ou ferroviaire)	x
culture	x	décharge sauvage	
		autre :	

Activités principales et usages :

Dans la ZEC :		Autour de la ZEC :	
Agriculture/élevage/culture	x	Agriculture/élevage/culture	x
pêche		routes et voies ferrées/industrie	X
chasse		chasse	
tourisme/loisir		tourisme/loisir	
pas d'activité		urbanisation	
sport		élevage/pâturage	x
Autres :		pêche	
		pas d'activité	
		autre :	

Submersion

Totalement submergée	
Partiellement submergée	x

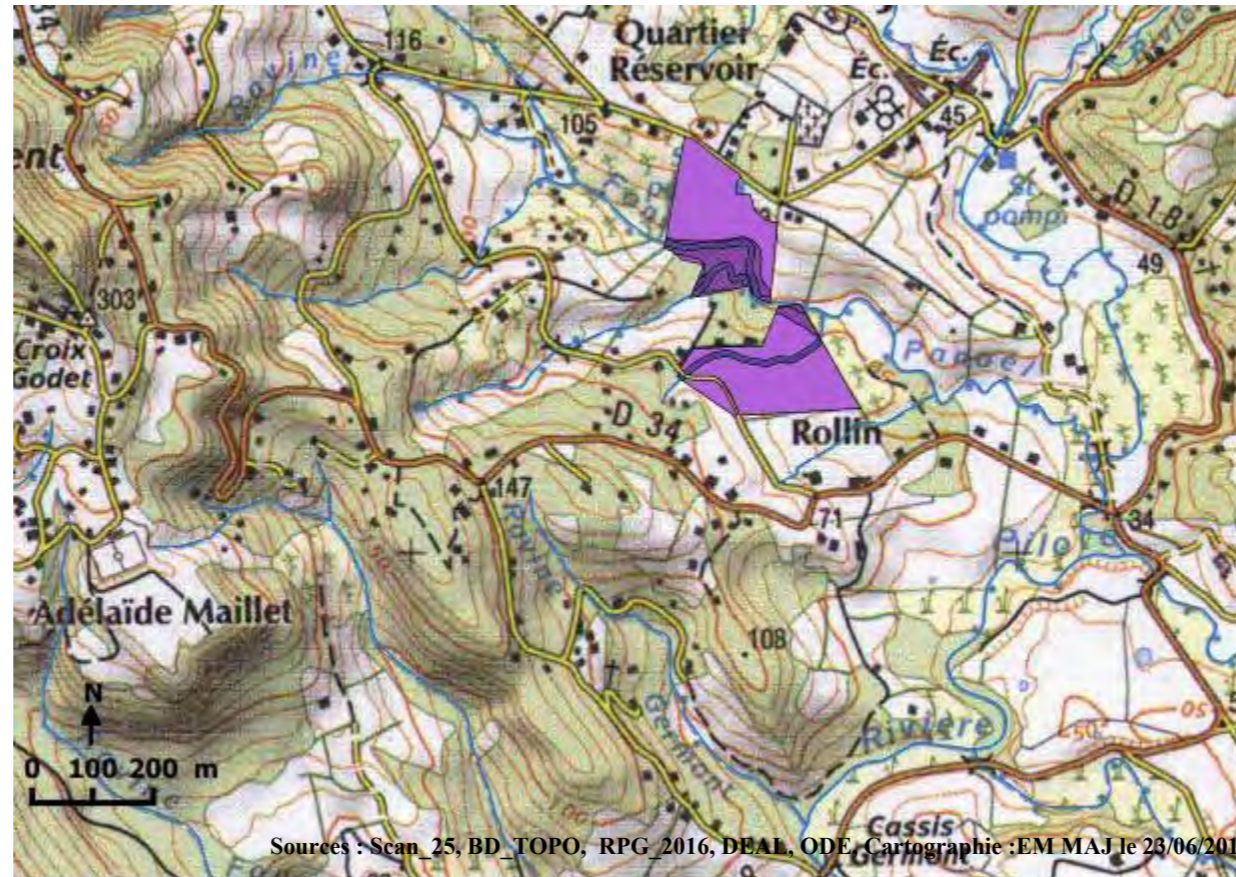
Alimentation de la ZEC :

Sortie d'eau :

cours d'eau	X	évaporation	X
source		fossé	X
nappe	x	cours d'eau	X
précipitation	X	nappe	x
plan d'eau		plan d'eau	
ruissellement diffus	X	pompage/drainage	

Interêt pour la biodiversité

Type de protection : PNRM



Sources : Scan_25, BD_TOPO, RPG_2016, DEAL, ODE, Cartographie :EM MAJ le 23/06/2017

Identifiants parcelle (RPG, 2016) : 2387, 2388, 743

Commentaires :

Occupation des sols autour de la ZEC :

prairies	X	extraction de matériaux	
vergers		espace vert urbain	
maraîchage		équipement sportif de loisir	
bois		réseau de plans d'eau	
tissus urbain	X	zone d'activité (industrielle ou commerciale)	X
jardin		réseau routier (ou ferroviaire)	X
culture		décharge sauvage	
		autre :	

Activités principales et usages :

Dans la ZEC :		Autour de la ZEC :	
Agriculture/élevage/culture	x	Agriculture/élevage/culture	x
pêche		routes et voies ferrées/industrie	X
chasse		chasse	
tourisme/loisir		tourisme/loisir	
pas d'activité		urbanisation	x
sport		élevage/pâturage	
Autres :		pêche	
		pas d'activité	
		autre :	

Submersion

Totalement submergée	
Partiellement submergée	x

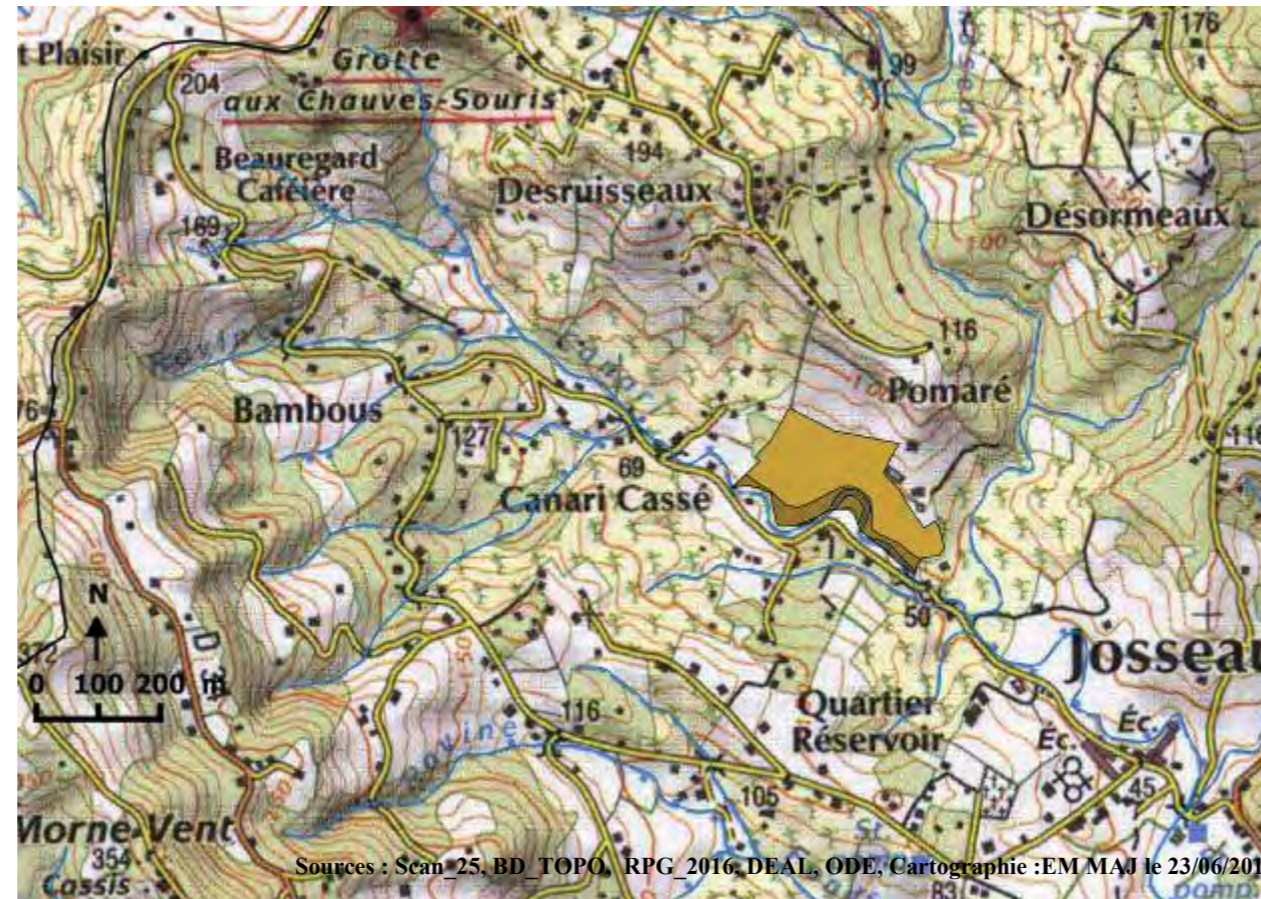
Alimentation de la ZEC :

Sortie d'eau :

cours d'eau	X	évaporation	X
source		fossé	X
nappe	x	cours d'eau	X
précipitation	X	nappe	x
plan d'eau		plan d'eau	
ruissellement diffus	X	pompage/drainage	

Interêt pour la biodiversité

Type de protection : PNRM



Identifiants parcelle (RPG, 2016) : 189

Commentaires :

Occupation des sols autour de la ZEC :

prairies		extraction de matériaux	
vergers		espace vert urbain	
maraîchage		équipement sportif de loisir	
bois	X	réseau de plans d'eau	
tissus urbain	x	zone d'activité (industrielle ou commerciale)	X
jardin		réseau routier (ou ferroviaire)	x
culture		décharge sauvage	
		autre :	

Activités principales et usages :

Dans la ZEC :		Autour de la ZEC :	
Agriculture/élevage/culture	x	Agriculture/élevage/culture	x
pêche		routes et voies ferrées/industrie	X
chasse		chasse	
tourisme/loisir		tourisme/loisir	
pas d'activité		urbanisation	x
sport		élevage/pâturage	
Autres :		pêche	
		pas d'activité	
		autre :	

Submersion

Totalement submergée
Partiellement submergée x

Alimentation de la ZEC :

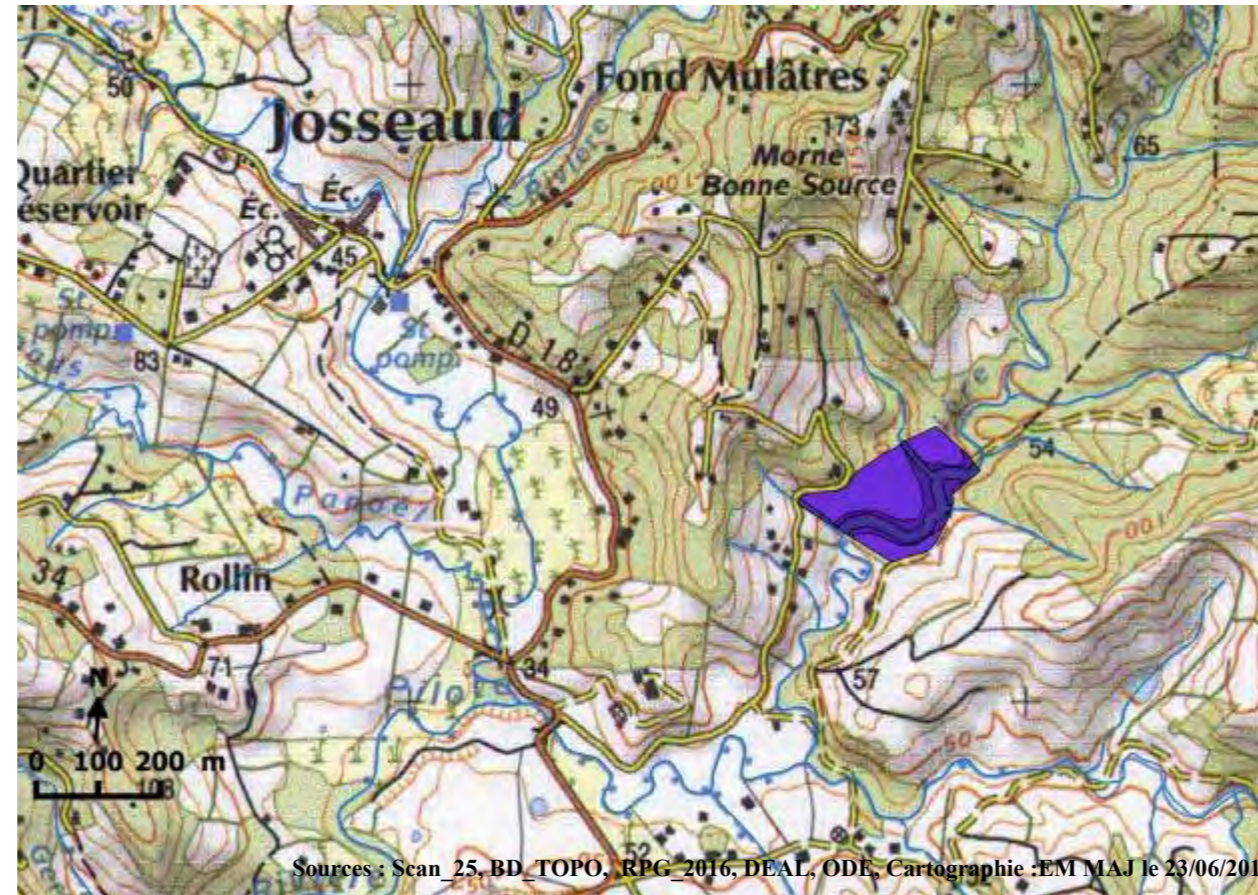
cours d'eau X
source
nappe x
précipitation X
plan d'eau
ruissellement diffus X

Sortie d'eau :

évaporation X
fossé X
cours d'eau X
nappe x
plan d'eau
pompage/drainage

Interêt pour la biodiversité

Type de protection : PNRM



Sources : Scan_25, BD_TOPO, RPG_2016, DEAL, ODE, Cartographie : EM MAJ le 23/06/2017

Identifiants parcelle (RPG, 2016) : 3121

Commentaires :

Occupation des sols autour de la ZEC :			
prairies		extraction de matériaux	
vergers		espace vert urbain	
maraîchage		équipement sportif de loisir	
bois	X	réseau de plans d'eau	
tissus urbain	x	zone d'activité (industrielle ou commerciale)	X
jardin		réseau routier (ou ferroviaire)	x
culture		décharge sauvage	
		autre :	
Activités principales et usages :			
Dans la ZEC :		Autour de la ZEC :	
Agriculture/élevage/culture	x	Agriculture/élevage/culture	x
pêche		routes et voies ferrées/industrie	X
chasse		chasse	
tourisme/loisir		tourisme/loisir	
pas d'activité		urbanisation	x
sport		élevage/pâturage	
Autres :		pêche	
		pas d'activité	
		autre :	
Submersion			
-			
Totalement submergée			
Partiellement submergée		x	
Alimentation de la ZEC :		Sortie d'eau :	
cours d'eau	X	évaporation	X
source		fossé	X
nappe	x	cours d'eau	X
précipitation	X	nappe	x
plan d'eau		plan d'eau	
ruissellement diffus	X	pompage/drainage	
Interêt pour la biodiversité			
Type de protection : PNRM			



Sources : Scan 25, HD, TOPO, RPG, 2016, DEAL, ODE, Cartographie : EM MAJ le 23/06/2017

Identifiants parcelle (RPG, 2016) : 3122

Commentaires :

Occupation des sols autour de la ZEC :

prairies	X	extraction de matériaux	
vergers		espace vert urbain	
maraîchage		équipement sportif de loisir	
bois	X	réseau de plans d'eau	
tissus urbain		zone d'activité (industrielle ou commerciale)	
jardin		réseau routier (ou ferroviaire)	x
culture	X	décharge sauvage	
		autre :	

Activités principales et usages :

Dans la ZEC :		Autour de la ZEC :	
Agriculture/élevage/culture	x	Agriculture/élevage/culture	x
pêche		routes et voies ferrées/industrie	X
chasse		chasse	
tourisme/loisir		tourisme/loisir	
pas d'activité		urbanisation	
sport		élevage/pâturage	
Autres :		pêche	
		pas d'activité	
		autre :	

Submersion

Totalement submergée	
Partiellement submergée	x

Alimentation de la ZEC :

Sortie d'eau :

cours d'eau	X	évaporation	X
source		fossé	X
nappe	x	cours d'eau	X
précipitation	X	nappe	x
plan d'eau		plan d'eau	
ruissellement diffus	X	pompage/drainage	

Interêt pour la biodiversité

Type de protection : PNRM



Identifiants parcelle (RPG, 2016) : 1602

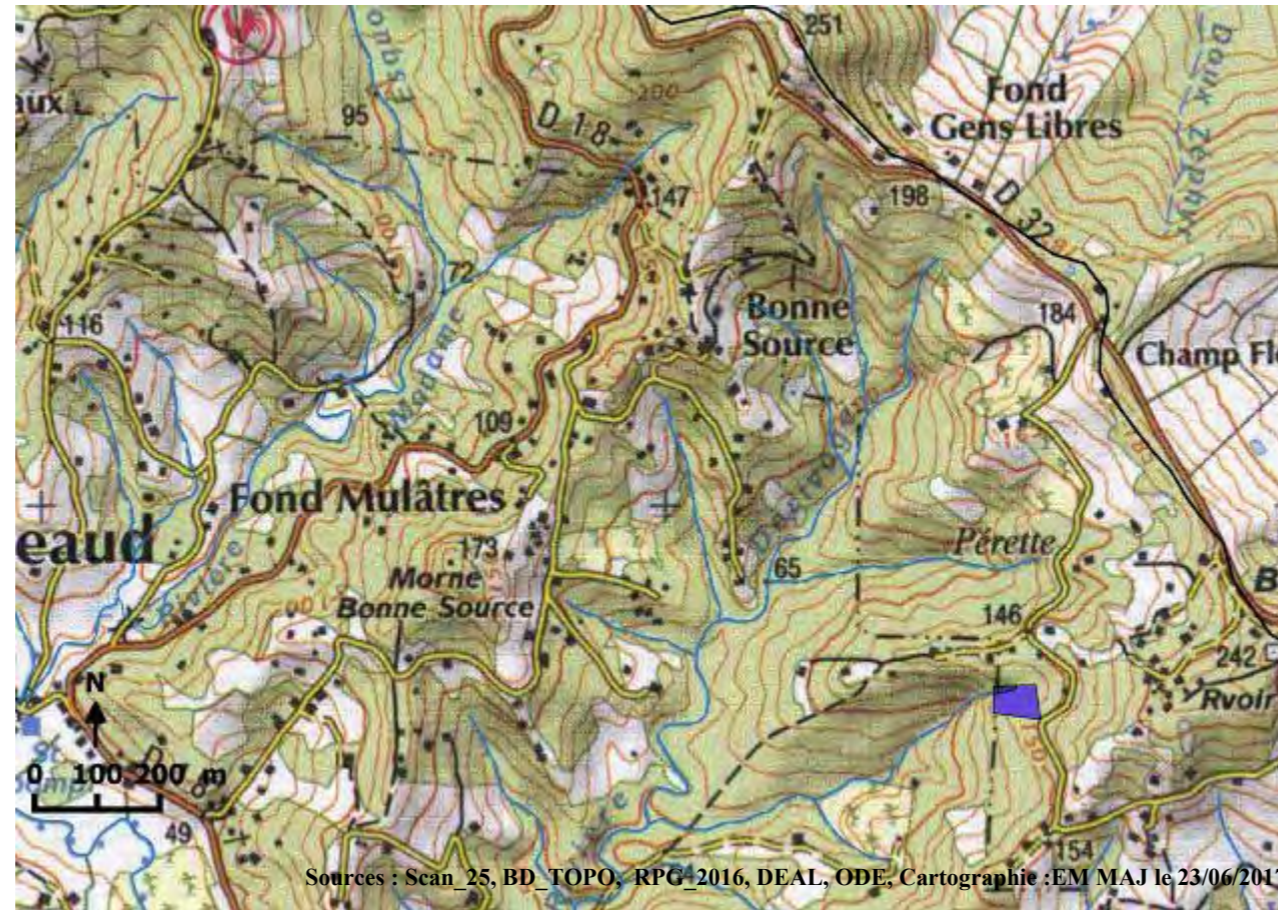
Commentaires :

Occupation des sols autour de la ZEC :			
prairies	X	extraction de matériaux	
vergers		espace vert urbain	
maraîchage		équipement sportif de loisir	
bois		réseau de plans d'eau	
tissus urbain		zone d'activité (industrielle ou commerciale)	
jardin		réseau routier (ou ferroviaire)	X
culture	X	décharge sauvage	
		autre :	
Activités principales et usages :			
Dans la ZEC :		Autour de la ZEC :	
Agriculture/élevage/culture	X	Agriculture/élevage/culture	X
pêche		routes et voies ferrées/industrie	X
chasse		chasse	
tourisme/loisir		tourisme/loisir	
pas d'activité		urbanisation	
sport		élevage/pâturage	
Autres :		pêche	
		pas d'activité	
		autre :	

Submersion			
Totalement submergée			
Partiellement submergée	X		
Alimentation de la ZEC :		Sortie d'eau :	
cours d'eau	X	évaporation	X
source		fossé	X
nappe	X	cours d'eau	X
précipitation	X	nappe	X
plan d'eau		plan d'eau	
ruissellement diffus	X	pompage/drainage	
Interêt pour la biodiversité			
Type de protection : PNRM			



ZEC/ZSI n°16 Secteur 281 Bassin versant : Rivière Pilote Surface : 4ha



Identifiants parcelle (RPG, 2016) : 4815

Commentaires :

Occupation des sols autour de la ZEC :

prairies		extraction de matériaux	
vergers		espace vert urbain	
maraîchage		équipement sportif de loisir	
bois	X	réseau de plans d'eau	
tissus urbain		zone d'activité (industrielle ou commerciale)	
jardin		réseau routier (ou ferroviaire)	X
culture		décharge sauvage	
		autre :	

Activités principales et usages :

Dans la ZEC :		Autour de la ZEC :	
Agriculture/élevage/culture	X	Agriculture/élevage/culture	X
pêche		routes et voies ferrées/industrie	X
chasse		chasse	
tourisme/loisir		tourisme/loisir	
pas d'activité		urbanisation	X
sport		élevage/pâturage	
Autres :		pêche	
		pas d'activité	
		autre :	

Submersion

Totalement submergée
Partiellement submergée

X

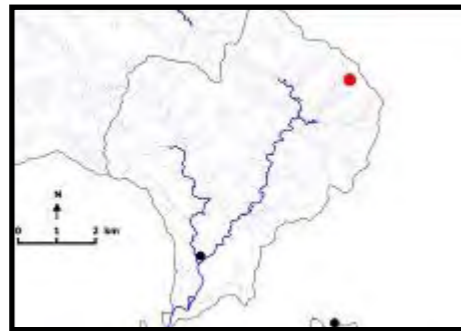
Alimentation de la ZEC :

Sortie d'eau :

cours d'eau	X	évaporation	X
source		fossé	X
nappe	X	cours d'eau	X
précipitation	X	nappe	X
plan d'eau		plan d'eau	
ruissellement diffus	X	pompage/drainage	

Interêt pour la biodiversité

Type de protection : PNRM



Sources : Scan_25, BD_TOPO, RPG_2016, DEAL, ODE, Cartographie : EM MAJ le 23/06/2017

Identifiants parcelle (RPG, 2016) : 268

Commentaires :

Occupation des sols autour de la ZEC :

prairies		extraction de matériaux	
vergers		espace vert urbain	
maraîchage		équipement sportif de loisir	
bois	X	réseau de plans d'eau	
tissus urbain		zone d'activité (industrielle ou commerciale)	X
jardin		réseau routier (ou ferroviaire)	X
culture		décharge sauvage	
		autre :	

Activités principales et usages :

Dans la ZEC :		Autour de la ZEC :	
Agriculture/élevage/culture	x	Agriculture/élevage/culture	x
pêche		routes et voies ferrées/industrie	X
chasse		chasse	
tourisme/loisir		tourisme/loisir	
pas d'activité		urbanisation	
sport		élevage/pâturage	
Autres :		pêche	
		pas d'activité	
		autre :	

Submersion

Totalement submergée	
Partiellement submergée	x

Alimentation de la ZEC :

Sortie d'eau :

cours d'eau	X	évaporation	X
source		fossé	X
nappe	x	cours d'eau	X
précipitation	X	nappe	x
plan d'eau		plan d'eau	
ruissellement diffus	X	pompage/drainage	

Interêt pour la biodiversité

Type de protection :PNRM



Identifiants parcelle (RPG, 2016) : 1819

Commentaires :

Occupation des sols autour de la ZEC :

prairies		extraction de matériaux
vergers		espace vert urbain
maraîchage		équipement sportif de loisir
bois	x	réseau de plans d'eau
tissus urbain		zone d'activité (industrielle ou commerciale)
jardin		réseau routier (ou ferroviaire)
culture		décharge sauvage
		autre :

Activités principales et usages :

Dans la ZEC :		Autour de la ZEC :	
Agriculture/élevage/culture	x	Agriculture/élevage/culture	x
pêche		routes et voies ferrées/industrie	
chasse		chasse	
tourisme/loisir		tourisme/loisir	
pas d'activité		urbanisation	
sport		élevage/pâturage	
Autres :		pêche	
		pas d'activité	
		autre :	

Submersion

Totalement submergée
Partiellement submergée x

Alimentation de la ZEC :

Sortie d'eau :

cours d'eau	X	évaporation	X
source		fossé	X
nappe	x	cours d'eau	X
précipitation	X	nappe	x
plan d'eau		plan d'eau	
ruissellement diffus	X	pompage/drainage	

Interêt pour la biodiversité

Type de protection : PNRM



Identifiants parcelle (RPG, 2016) : 1316, 1390

Commentaires :

Sources : Scan 25, BD TOPO, RPG 2016, DEAL, ODE, Cartographie : E.M. M. de 23/06/2017

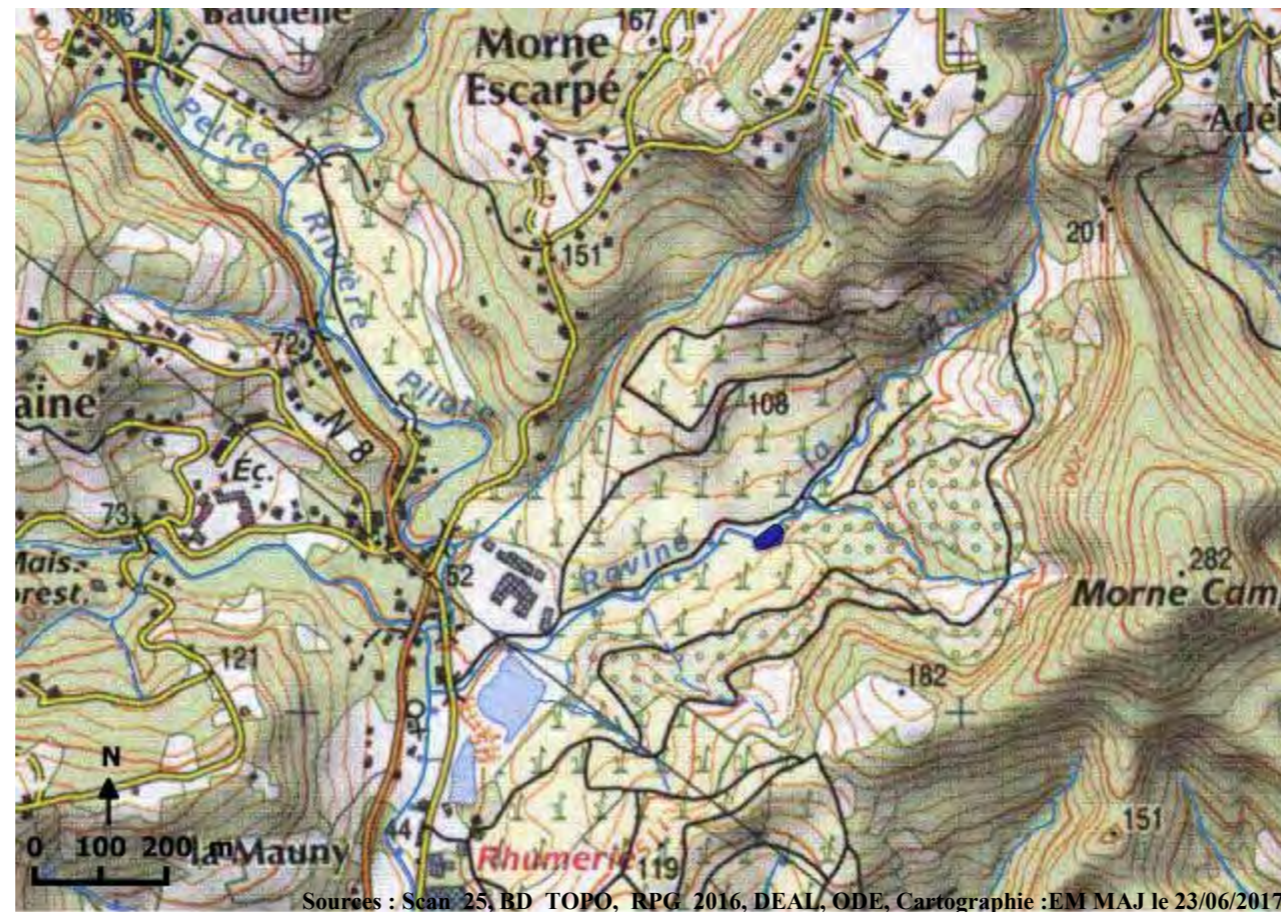
Occupation des sols autour de la ZEC :			
prairies	X	extraction de matériaux	
vergers		espace vert urbain	
maraîchage		équipement sportif de loisir	
bois	X	réseau de plans d'eau	
tissus urbain	X	zone d'activité (industrielle ou commerciale)	
jardin		réseau routier (ou ferroviaire)	
culture		décharge sauvage	
		autre :	
Activités principales et usages :			
Dans la ZEC :		Autour de la ZEC :	
Agriculture/élevage/culture	x	Agriculture/élevage/culture	x
pêche		routes et voies ferrées/industrie	
chasse		chasse	
tourisme/loisir		tourisme/loisir	
pas d'activité		urbanisation	x
sport		élevage/pâturage	
Autres :		pêche	
		pas d'activité	
		autre :	

Submersion			
-			
Totalemment submergée			
Partiellement submergée		x	
Alimentation de la ZEC :		Sortie d'eau :	
cours d'eau	X	évaporation	X
source		fossé	X
nappe	x	cours d'eau	X
précipitation	X	nappe	x
plan d'eau		plan d'eau	
ruissellement diffus	X	pompage/drainage	
Interêt pour la biodiversité			
Type de protection : PNRM			

Bassin versant de Rivière Pilote

ZEC de type « plan d'eau »



Identifiants plan d'eau
(BD_CARTHAGE, 2004) : 296

Commentaires :

Occupation des sols autour de la ZEC :

prairies		extraction de matériaux
vergers		espace vert urbain
maraîchage		équipement sportif de loisir
bois	x	réseau de plans d'eau
tissus urbain		zone d'activité (industrielle ou commerciale)
jardin		réseau routier (ou ferroviaire)
culture		décharge sauvage
		autre :

Activités principales et usages :

Dans la ZEC :	Autour de la ZEC :
Agriculture/élevage/culture	Agriculture/élevage/culture
pêche	routes et voies ferrées/industrie
chasse	chasse
tourisme/loisir	tourisme/loisir
pas d'activité	urbanisation
sport	élevage/pâturage
Autres :	pêche
	pas d'activité
	autre :

Submersion

Totalement submergée
Partiellement submergée

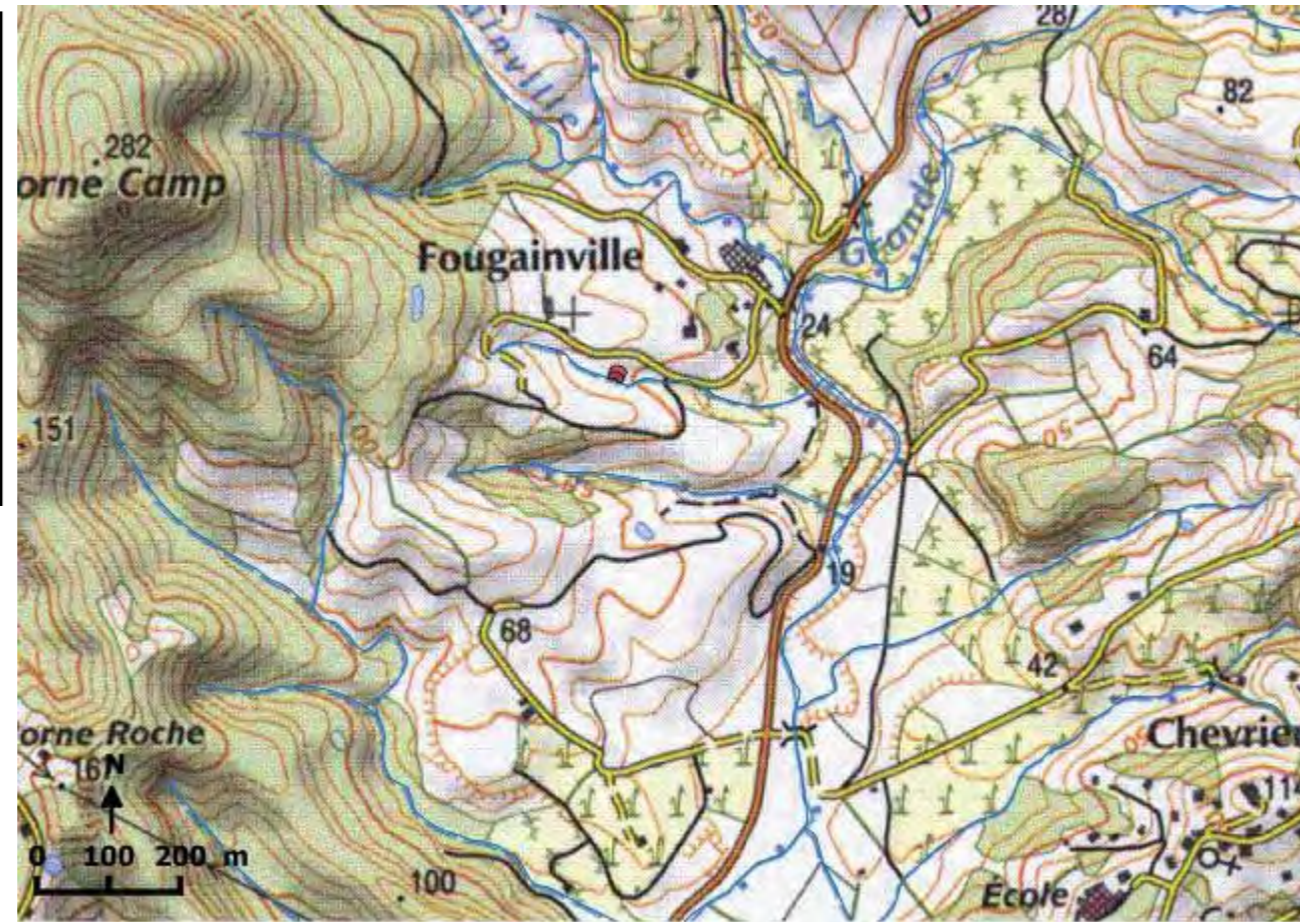
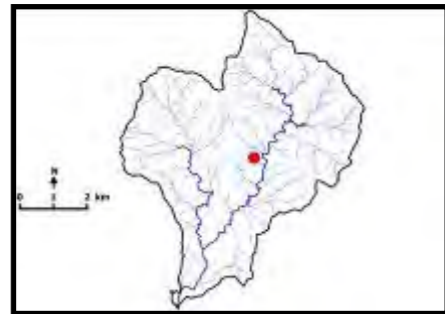
x

Alimentation de la ZEC :**Sortie d'eau :**

cours d'eau	X	évaporation	X
source		fossé	X
nappe	x	cours d'eau	X
précipitation	X	nappe	x
plan d'eau		plan d'eau	
ruissellement diffus	X	pompage/drainage	

Interêt pour la biodiversité

Type de protection : PNRM



Identifiants plan d'eau
(BD_CARTHAGE, 2004) : 303

Commentaires :

Occupation des sols autour de la ZEC :

prairies		extraction de matériaux
vergers		espace vert urbain
maraîchage		équipement sportif de loisir
bois	x	réseau de plans d'eau
tissus urbain		zone d'activité (industrielle ou commerciale)
jardin		réseau routier (ou ferroviaire)
culture		décharge sauvage
		autre :

Activités principales et usages :

Dans la ZEC :	Autour de la ZEC :
Agriculture/élevage/culture	Agriculture/élevage/culture
pêche	routes et voies ferrées/industrie
chasse	chasse
tourisme/loisir	tourisme/loisir
pas d'activité	urbanisation
sport	élevage/pâturage
Autres :	pêche
	pas d'activité
	autre :

Submersion

Totalement submergée
Partiellement submergée

x

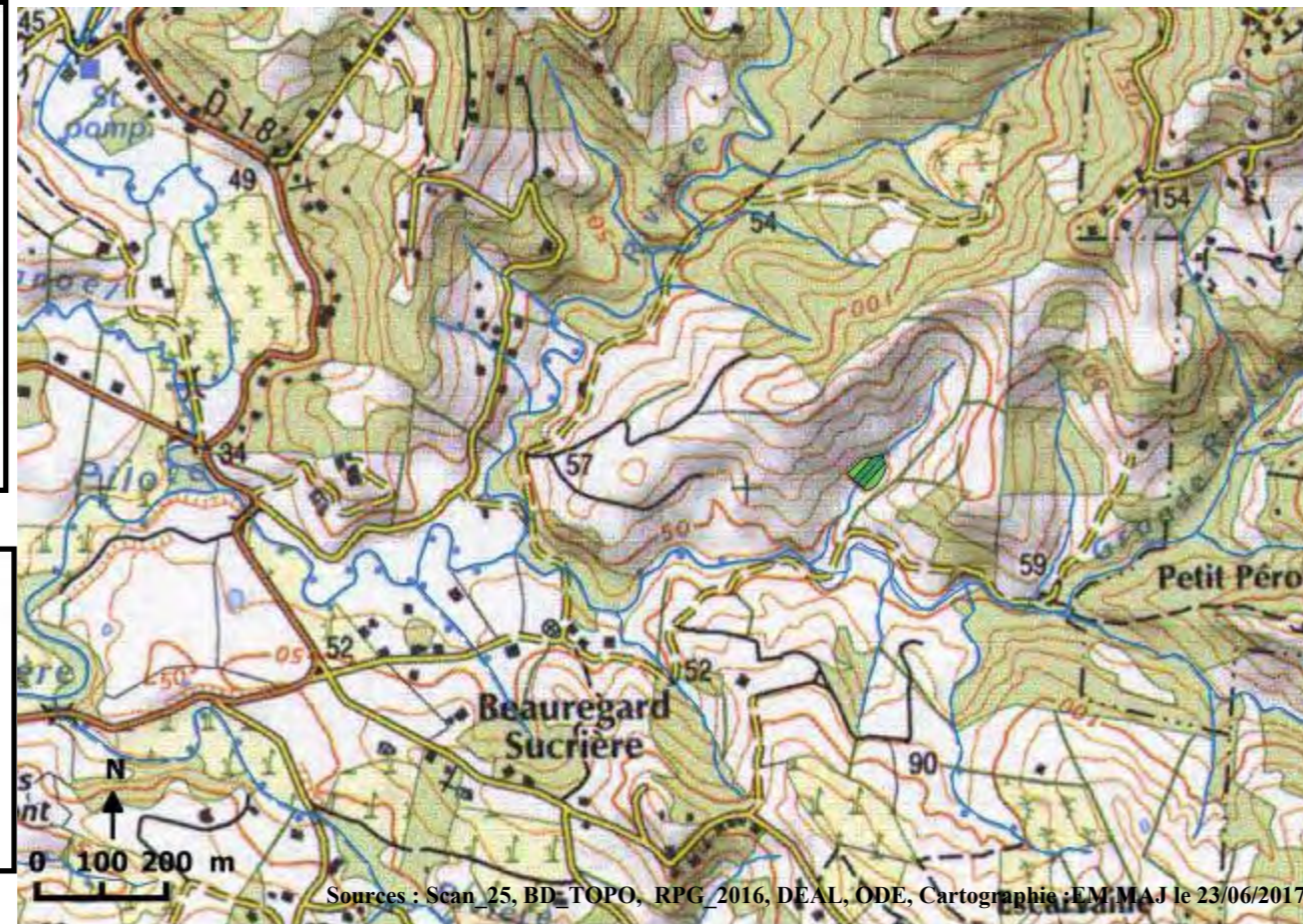
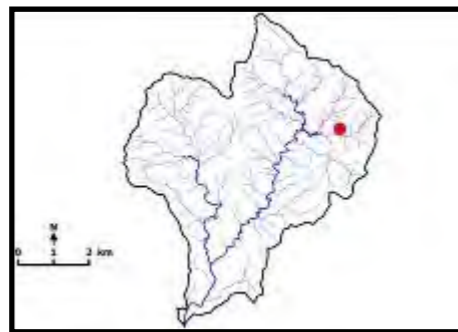
Alimentation de la ZEC :

Sortie d'eau :

cours d'eau	X	évaporation	X
source		fossé	X
nappe	x	cours d'eau	X
précipitation	X	nappe	x
plan d'eau		plan d'eau	
ruissellement diffus	X	pompage/drainage	

Interêt pour la biodiversité

Type de protection : PNRM

Identifiants plan d'eau
(BD_CARTHAGE, 2004) : 348

Commentaires :

Occupation des sols autour de la ZEC :

prairies		extraction de matériaux
vergers		espace vert urbain
maraîchage		équipement sportif de loisir
bois	x	réseau de plans d'eau
tissus urbain		zone d'activité (industrielle ou commerciale)
jardin		réseau routier (ou ferroviaire)
culture		décharge sauvage
		autre :

Activités principales et usages :

Dans la ZEC :	Autour de la ZEC :
Agriculture/élevage/culture	Agriculture/élevage/culture
pêche	routes et voies ferrées/industrie
chasse	chasse
tourisme/loisir	tourisme/loisir
pas d'activité	urbanisation
sport	élevage/pâturage
Autres :	pêche
	pas d'activité
	autre :

Submersion

Totalement submergée
Partiellement submergée

x

Alimentation de la ZEC :**Sortie d'eau :**

cours d'eau	X	évaporation	X
source		fossé	X
nappe	x	cours d'eau	X
précipitation	X	nappe	x
plan d'eau		plan d'eau	
ruissellement diffus	X	pompage/drainage	

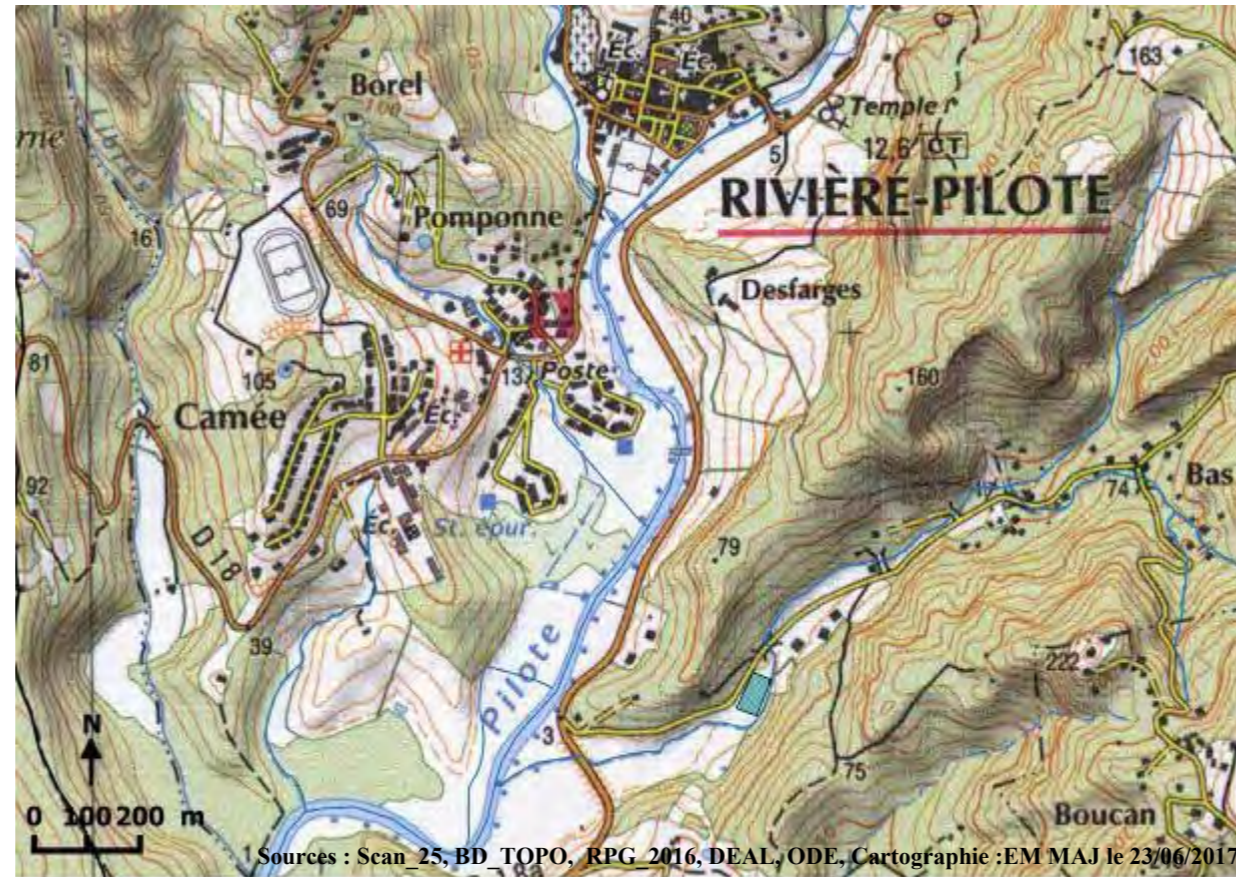
Interêt pour la biodiversité

Type de protection : PNRM

Bassin versant de Rivière Pilote

ZEC de type « terrain de sport »





Identifiants terrain (ID, BD_TOPO, 2017) : 71158306

Commentaires :

Occupation des sols autour de la ZEC :

prairies		extraction de matériaux	
vergers		espace vert urbain	x
maraîchage		équipement sportif de loisir	x
bois		réseau de plans d'eau	x
tissus urbain	X	zone d'activité (industrielle ou commerciale)	x
jardin	X	réseau routier (ou ferroviaire)	x
culture	x	décharge sauvage	
		autre :	

Activités principales et usages :

Dans la ZEC :		Autour de la ZEC :	
Agriculture/élevage/culture		Agriculture/élevage/culture	
pêche		routes et voies ferrées/industrie	X
chasse		chasse	
tourisme/loisir	X	tourisme/loisir	
pas d'activité		urbanisation	x
sport	X	élevage/pâturage	
Autres :		pêche	
		pas d'activité	
		autre :	

Submersion

Totalement submergée
Partiellement submergée

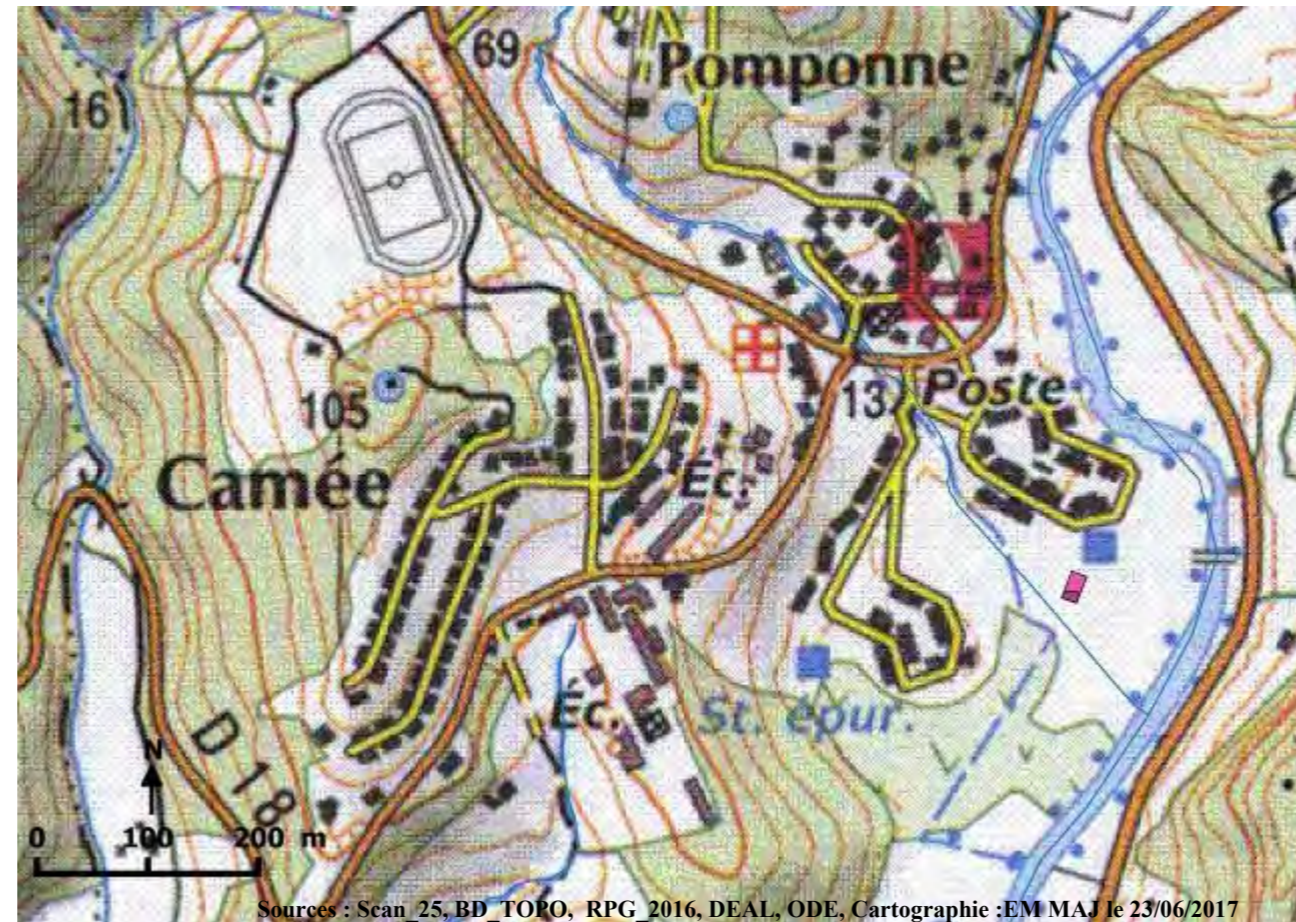
x

Alimentation de la ZEC :**Sortie d'eau :**

cours d'eau	X	évaporation	X
source		fossé	X
nappe	x	cours d'eau	X
précipitation	X	nappe	x
plan d'eau		plan d'eau	
ruissellement diffus	X	pompage/drainage	

Interêt pour la biodiversité

Type de protection : PNRM



Sources : Scan 25, BD TOPO, RPG 2016, DEAL, ODE, Cartographie :EM MAJ le 23/06/2017

Identifiants terrain (ID, BD_TOPO, 2017) : 71259839

Commentaires :

Occupation des sols autour de la ZEC :

prairies		extraction de matériaux	
vergers		espace vert urbain	x
maraîchage		équipement sportif de loisir	x
bois		réseau de plans d'eau	x
tissus urbain	X	zone d'activité (industrielle ou commerciale)	x
jardin	X	réseau routier (ou ferroviaire)	x
culture	x	décharge sauvage	
		autre :	

Activités principales et usages :

Dans la ZEC :		Autour de la ZEC :	
Agriculture/élevage/culture		Agriculture/élevage/culture	
pêche		routes et voies ferrées/industrie	X
chasse		chasse	
tourisme/loisir	X	tourisme/loisir	
pas d'activité		urbanisation	x
sport	X	élevage/pâturage	
Autres :		pêche	
		pas d'activité	
		autre :	

Submersion

Totalement submergée
Partiellement submergée

x

Alimentation de la ZEC :**Sortie d'eau :**

cours d'eau	X	évaporation	X
source		fossé	X
nappe	x	cours d'eau	X
précipitation	X	nappe	x
plan d'eau		plan d'eau	
ruissellement diffus	X	pompage/drainage	

Interêt pour la biodiversité

Type de protection : PNRM



Identifiants terrain (ID, BD_TOPO, 2017) : 70010105, 70010107

Commentaires :

Occupation des sols autour de la ZEC :

prairies		extraction de matériaux	
vergers		espace vert urbain	x
maraîchage		équipement sportif de loisir	x
bois		réseau de plans d'eau	x
tissus urbain	X	zone d'activité (industrielle ou commerciale)	x
jardin	X	réseau routier (ou ferroviaire)	x
culture	x	décharge sauvage	
		autre :	

Activités principales et usages :

Dans la ZEC :		Autour de la ZEC :	
Agriculture/élevage/culture		Agriculture/élevage/culture	
pêche		routes et voies ferrées/industrie	X
chasse		chasse	
tourisme/loisir	X	tourisme/loisir	
pas d'activité		urbanisation	x
sport	X	élevage/pâturage	
Autres :		pêche	
		pas d'activité	
		autre :	

Submersion

Totalement submergée
Partiellement submergée

x

Alimentation de la ZEC :

Sortie d'eau :

cours d'eau	X	évaporation	X
source		fossé	X
nappe	x	cours d'eau	X
précipitation	X	nappe	x
plan d'eau		plan d'eau	
ruissellement diffus	X	pompage/drainage	

Interêt pour la biodiversité

Type de protection : PNRM